



Primăria Municipiului București

Direcția Generală de Dezvoltare, Investiții și Planificare Urbană

B-dul Regina Elisabeta 47, sector 5, București, România
Tel.: 305 55 20; tel. centrală: 305 55 00 int. 1125; fax: 305 55 10
<http://www.bucuresti-primaria.ro>



Direcția Urbanism și Amenajarea Teritoriului

Nr.742591/13.06.2008

AVIZ DE URBANISM nr.20/1/27/18.06.2008 Sos. BUCUREȘTI – PLOIESTI nr. 89 – – str. STEFAN HOLBAN nr. 8, sector 1



BENEFICIAR : dna .DANETI LUMINITA ; dl. STEFANESCU GABRIEL OVIDIU
ELABORATOR: S.C ARHIVENT PROIECT S.R.L
SUPRAFAȚA STUDIATĂ prin PUZ: S = mp - proprietate persoana fizica. 38577,16 mp
AMPLASARE, DELIMITARE STUDIU: amplasamentul studiat se afla în zona de nord a orașului , la vest de sos București-Ploiești .
PREVEDERI PUG – Terenul se încadrează în subzona mixta M3 și culoare de protecție fata de infrastructura tehnica - V5
Indicatori urbanistici reglementați : M3 - POTmax=60% , CUTmax=2,5 ; Rmaxh=P+4E .

SE AVIZEAZĂ PLANUL URBANISTIC ZONAL, CONFIGURATIA EDIFICABILULUI SI INDICATORII URBANISTICI CONFORM PLANULUI DE REGLEMENTĂRI VIZAT SPRE NESCHIMBARE ȘI ANEXEI DE PE VERSO

FUNȚIUNE AVIZATĂ : locuințe , birouri .
INDICATORI URBANISTICI AVIZAȚI : UTR1 – UTR2 - POTmax =56%, CUTmax =3,6, RmaxH =2S+P+6E , Hmax=27 m ;

CIRCULAȚII, ACCESE: parcare și gararea autovehiculelor și profilul transversal al circulațiilor propuse vor respecta Normele privind asigurarea numărului minim de locuri de parcare pentru noile construcții și amenajări autorizate pe teritoriul Municipiului București și a prospectelor necesare unei corecte funcționări a arterelor de circulație aprobate prin HCGMB nr. 66/2006.

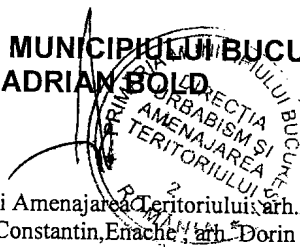
ACORDURI, AVIZE NECESARE PENTRU APROBARE: aviz Comisia de coordonare rețele -PMB, aviz de mediu, aviz M.D.L.P.L., aviz Comisia Tehnică de Circulație - PMB, aviz Autoritatea Aeronautica Civila Romana ,alte avize conform legislației în vigoare.

Elaboratorul și beneficiarul documentației de urbanism răspund pentru exactitatea datelor și veridicitatea înscrisurilor cuprinse în documentația de urbanism ce a stat la baza emiterii avizului.
La nivel de A.C. se vor respecta prevederile O.M.T.C.T. nr. 1730/21.09.2006.

Prezentul aviz modifică și completează prevederile documentațiilor de urbanism avizate anterior, este valabil 5 (cinci) ani și poate fi folosit numai după aprobarea documentației de urbanism.
Certificatul de urbanism se va elibera respectând datele tehnice solicitate prin acest aviz.

Șef serviciu,
ing. Ioana Balaurea

ARHITECT ȘEF AL MUNICIPIULUI BUCUREȘTI
ARH. ADRIAN BOLD




FPS-21-01/6

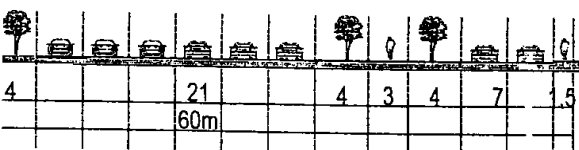
AVIZ CONSULTATIV – Comisia Tehnică de Urbanism și Amenajarea Teritoriului: arh. Doina Cristea, arh. Alexandru Beldiman, arh. Serban Sturdza, arh. Dan Marin, arh. Constantin Enache, arh. Dorin Ștefan, arh. Viorel Hurduc

ANEXA LA AVIZUL DE URBANISM

- Număr minim locuri de parcare =
- Se interzice ocuparea, rezervarea, închirierea locurilor de parcare sau orice altă formă de servitute în dauna domeniului public, reprezentat în principal de trotuare, străzi sau fâșii plantate.
- **H max.** reprezintă cota ultimului element construit sau instalat (de ex. chillere, copertine).
- **ALINIERE** reprezintă perimetrul maxim al construcțiilor inclusiv balcoane, terase, bowindowuri.
- **POT** reprezintă suprafața proiecției construcției pe sol, inclusiv balcoane, console, etc., raportată la suprafața terenului rezultată prin noile aliniamente stabilite prin PUZ., respectiv a UTR destinată construirii.
- **CUT** reprezintă suma suprafeței etajelor, inclusiv balcoane, terase circulabile acoperite sau etaje tehnice, raportată la suprafața terenului rezultată prin noile aliniamente stabilite prin PUZ., respectiv a UTR destinată construirii.
- **ETAJ RETRAS** se dimensionează la max. 60% din suprafața edificabilă cu condiția unor retrageri minime pe tot perimetrul de 2 m. cu excepția calcanelor precum și cu condiția alinierii la retragerea construcției vecine adiacente. Se interzice suplimentarea suprafețelor construite pentru realizarea etajelor tehnice sau a altor funcțiuni conexe în afara celor cuprinse în calculul CUT și Hmax.
- Se interzice amplasarea pe construcții, în incintă sau pe împrejurimi a firmelor mai mari de 1 mp., sau a reclamelor publicitare de orice fel.
- Se interzice montarea pe fațadele vizibile dinspre străzi sau circulațiile publice a aparatelor de climatizare, antenelor de orice fel, precum și a cablurilor aeriene pentru telecomunicații, alimentare cu energie sau transmisiei de date.
- Se interzic materialele de fațadă tâmplărie sau învelitoare colorate strident, cu excepția materialelor naturale, culorile permise fiind din gama alb, gri, bej, ocru, pentru alte combinații cromatice fiind necesară avizarea în cadrul CTUAT a studiilor de culoare speciale.
- Se interzice mansardarea construcțiilor proiectate inițial cu acoperire în terasă, precum și modificarea pantelor acoperișurilor existente, în afara studiilor special avizate de CTUAT.
- Autorizarea împrejurimilor este permisă numai pe noile aliniamente stabilite prin PUZ.
- Prezentul aviz este însoțit de ilustrarea de temă cuprinzând modul de conformare volumetrică, tratarea fațadelor, organizarea principalelor funcțiuni și a parcării autovehiculelor, care face parte integrantă din conținutul său.
- Nerespectarea condițiilor menționate mai sus atrage nulitatea absolută a avizului de urbanism.



PROFIL TRANSVERSAL DN1



S.C. ARHIVENT PROIECT. S.R.L.

J40/14255/2005 C.U.I. 17878812 / 17.08.2005
 Str. C-lin Dobrogeanu Gherea nr. 139, sector 1, Bucuresti
 IBAN: RO30 R Z B R 0000 0600 0752 8702 - RAIFFEISEN - BANEASA

Proiectat	arh. Cristina Dumitrescu
Desenat	arh. Cristina Dumitrescu
Verificat	arh. MIHNEA VASILE MARCU <i>Mihnea</i>

PROIECT: **PLAN URBANISTIC ZONAL**

SOS. BUCURESTI- PLOIESTI, NR. 89, STEFAN HOLBAN, NR. 8, SECTOR 1, BUCURESTI

BENEFICIAR: DANETI LUMINITA
 STEFANESCU GABRIEL OVIDIU
 VISINESCU VIRGILIU-SORIN
 CATANCIU TEODORA
 BEJENARIU GEORGETA

PLANSĂ: **REGLEMENTARI**

NR. PROIECT: /2008

FAZA: P.U.Z

Data: iun 2008

Scara: 1/500

Nr. plansa: 04