



Primăria Municipiului București

Direcția Generală de Dezvoltare, Investiții și Planificare Urbană

B-dul Regina Elisabeta 47, sector 5, București, România
Tel.: 305 55 88; tel. centrală: 305 55 00 int. 1134; fax: 305 55 88
<http://www.bucuresti-primaria.ro>



SMC certificat ISO 9001 : 2000



SMM certificat ISO14001 : 2004

Direcția Urbanism și Amenajarea Teritoriului

Nr. 772859/2008

AVIZ DE URBANISM nr. 1/ 10/ 03.10.2008 PUZ – Str. Liniștei nr. 37, Sector 1

BENEFICIAR: SC OKADIA CONSULTING srl
ELABORATOR: UAIM

SUPRAFAȚA STUDIATĂ prin PUZ: S = 5,8ha din care S = 480 mp teren ce a generat PUZ - proprietate privată persoană juridică

AMPLASARE, DELIMITARE STUDIU: - Zona studiată prin PUZ se află în partea de nord a municipiului București, în sectorul 1, cuprinsă între str. Bacului la nord-est, str. Liniștei la nord-vest, str. Prahova la sud-est și str. Niagara la sud-vest.
PREVEDERI PUG APROBAT ANTERIOR: terenul este cuprins în subzona L1a (locuințe individuale și colective mici cu maxim P+2 niveluri situate în afara perimetrelor de protecție).
Indicatori urbanistici reglementați sunt: POT max = 45%; CUT max = 1,3; RmaxH = P+2E

SE AVIZEAZĂ PLANUL URBANISTIC ZONAL, CONFIGURATIA EDIFICABILULUI SI INDICATORII URBANISTICI CONFORM PLANULUI DE REGLEMENTĂRI VIZAT SPRE NESCHIMBARE ȘI ANEXEI DE PE VERSO

FUNȚIUNE AVIZATĂ: locuințe colective

INDICATORI URBANISTICI AVIZAȚI: POTmax = 60%; CUTmax = 2,8; RmaxH = S+P+3E+4R.

CIRCULAȚII, ACCESE: parcare și gararea autovehiculelor și profilul transversal al circulațiilor propuse vor respecta Normele privind asigurarea numărului minim de locuri de parcare pentru noile construcții și amenajări autorizate pe teritoriul Municipiului București și a prospectelor necesare unei corecte funcționări a arterelor de circulație aprobate prin HCGMB nr. 66/2006.

ACORDURI, AVIZE NECESARE PENTRU APROBARE: aviz Comisia de coordonare rețele - PMB, aviz de mediu, aviz M.D.L.P.L., aviz Comisia Tehnică de Circulație - PMB, alte avize conform legislației în vigoare.


* Elaboratorul și beneficiarul documentației de urbanism răspund pentru exactitatea datelor și veridicitatea înscrisurilor cuprinse în documentația de urbanism ce a stat la baza emiterii avizului.
* La nivel de A.C. se vor respecta prevederile O.M.T.C.T. nr. 1730/21.09.2006.

Prezentul aviz modifică și completează prevederile documentațiilor de urbanism avizate anterior, este valabil 5 (cinci) ani și poate fi folosit numai după aprobarea documentației de urbanism.
Certificatul de urbanism se va elibera respectând datele tehnice solicitate prin acest aviz.

Sef serviciu,
Ing. Ioana Balaurea

Referent,
Floriana Năstase

ARHITECT ȘEF AL MUNICIPIULUI BUCUREȘTI
ARH. GHEORGHE PĂTRAȘCU



COMISIA TEHNICĂ DE URBANISM SI AMENAJAREA TERITORIULUI:

arh. Doina Cristea, arh. Alexandru Beldiman, arh. Dan Marin, arh. Constantin Enache, arh. Șerban Sturdza, arh. Dorin Ștefan, arh. Viorel Hurduc

FPS-21-01/6

ANEXA LA AVIZUL DE URBANISM


- Se interzice ocuparea, rezervarea, închirierea locurilor de parcare sau orice altă formă de servitute în dauna domeniului public, reprezentat în principal de trotuare, străzi sau fâșii plantate.
- H max. reprezintă cota ultimului element construit sau instalat (de ex. chillere, copertine).
- Retragerile fata de limitele laterale si de fund de lot - reprezintă perimetrul maxim al construcțiilor inclusiv balcoane, terase, bowindowuri.
- POT - conform prevederilor Ordonantei de Guvern nr. 27/27.08.2008.
- CUT – conform prevederilor Ordonantei de Guvern nr. 27/27.08.2008.
- Etaj retras - se dimensionează la max. 60% din suprafața edificabilă cu condiția unor retrageri minime pe tot perimetrul de 2 m. cu excepția calcanelor precum și cu condiția alinierii la retragerea construcției vecine adiacente. Se interzice suplimentarea suprafețelor construite pentru realizarea etajelor tehnice sau a altor funcțiuni conexe în afara celor cuprinse în calculul CUT și Hmax.
- Se interzice mansardarea construcțiilor proiectate inițial cu acoperire în terasă, precum și modificarea pantelor acoperișurilor existente, în afara studiilor special avizate de CTUAT.
- Autorizarea întreprinderilor este permisă numai pe noile aliniamente stabilite prin PUZ.
- Nerespectarea condițiilor menționate mai sus atrage nulitatea absolută a avizului de urbanism.

ISTEI NR.37, BUCURESTI, SECTOR 1

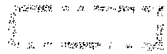
REGLEMENTARI URBANISTICE SC. 1/500

LEGENDA

LIMITE



LIMITA TERENULUI CARE A GENERAT PUZ



LIMITA PUZ




LIMITA ZONEI DE STUDIU

LIMITA PARCELE

FUNCTIUNI



LOCUINTE INDIVIDUALE PE LOT



ANEXE



ARBORI



CIRCULATII PIETONALE




CIRCULATII AUTO

REGIMUL DE INALTIME AL CONSTRUCTIILOR



CONSTRUCTII AFLATE IN STARE FIZICA BUNA




CONSTRUCTII AFLATE IN STARE FIZICA MEDIE



CONSTRUCTII AFLATE IN STARE FIZICA REA

REGLEMENTARI URBANISTICE




EDIFICABIL PROPOS



EDIFICABIL CU CARACTER DE PRINCIPIU

ALINIERE A CONSTRUCTIILOR PROPUSA



ACCES AUTO PROPOS



ACCES AUTO PROPOS CU CARACTER DE PRINCIPIU



CONSOLA

**L3am - subzona locuintelor colective medii cu
P+3 - P+4 niveluri formând ansambluri**

Steren = 480,0mp

POTmax. = 60%

CUTmax. = 2.8

