




CONFORM CU  
ORIGINALUL

Consiliul General al Municipiului București



**HOTĂRÂRE**  
privind aprobarea Planului Urbanistic Zonal  
Strada Plaviei nr. 4A, sector 1

Având în vedere expunerea de motive a Primarului General al Municipiului București și raportul de specialitate al Direcției Urbanism și Amenajarea Teritoriului;

Luând în considerare raportul Comisiei de urbanism și amenajarea teritoriului și avizul Comisiei juridice și de disciplină din cadrul Consiliului General al Municipiului București;

Văzând documentele emise de:

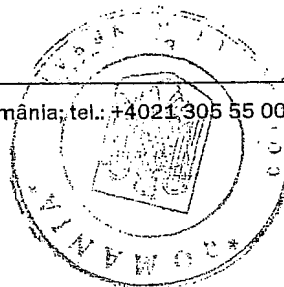
- Comisia Tehnică de Amenajare a Teritoriului și Urbanism CTATU - DUAT a PMB: aviz de urbanism nr. 9/1/4/18.03.2009;
- Ministerul Dezvoltării Regionale și Locuinței: aviz nr. 115/2009;
- Agenția Regională pentru Protecția Mediului București: adresa nr. 1951/158/2009;
- Comisia de Coordonare a PMB: aviz nr. 818840/2009;
- Comisia Tehnică de Circulație: aviz nr. 4484/2009;

În conformitate cu prevederile:

- Legii nr. 50/1991 privind autorizarea executării lucrărilor de construcții, republicată, cu modificările și completările ulterioare;
- Legii nr. 350/2001 privind amenajarea teritoriului și urbanismul, cu modificările și completările ulterioare;
- Hotărârii Guvernului nr. 525/1996 pentru aprobarea Regulamentului General de Urbanism, republicată;
- Hotărârii C.G.M.B. nr. 269/2000 privind aprobarea Planului Urbanistic General, cu modificările și completările ulterioare.

Cu respectarea prevederilor Legii nr. 52/2003 privind transparența decizională în administrația publică;


recepționat  
24.04.2009



CONFORM CU  
ORIGINALUL

În temeiul prevederilor art. 36 alin. (2) lit. c), alin. (5) lit. c) și art. 45 alin. (2) lit. e) din Legea nr. 215/2001 privind administrația publică locală, republicată, cu modificările și completările ulterioare.

CONSILIUL GENERAL AL MUNICIPIULUI BUCUREȘTI  
HOTĂRĂȘTE:



Art.1 Se aprobă Planul Urbanistic Zonal str. Plaviei nr. 4A, sector 1, pentru o suprafață de teren studiată  $S = 90,44$  mp., proprietate privată persoană fizică.

Conform PUG-ului Municipiului București aprobat prin Hotărârea C.G.M.B. nr. 269/2000, amplasamentul se află în subzona L1a – locuințe individuale și colective mici cu maxim P+2 niveluri situate în afara perimetrelor de protecție.

Indicatori urbanistici reglementați: POTmax = 45; CUTmax = 1,3; RmaxH = P+2.

Condiții de construire aprobate:

Funcțiune aprobată: locuință individuală.

Indicatori urbanistici aprobați: POTmax = 74%; CUTmax = 1,48; RmaxH = P + 1E.

Art.2 Prezenta documentație reprezintă regulament de urbanism și nu dă dreptul la construire.

Art.3 Perioada de valabilitate a prezentei documentații de urbanism este de 5(cinci) ani.

Art.4 Direcțiile din cadrul aparatului de specialitate al Primarului General al Municipiului București vor aduce la îndeplinire prevederile prezentei hotărâri.


Această hotărâre a fost adoptată în ședința ordinară a Consiliului General al Municipiului București din data de 15.07.2009.

PREȘEDINTE DE ȘEDINȚĂ,

Murg Călin

București, 15.07.2009  
Nr. 279

SECRETAR GENERAL  
AL MUNICIPIULUI BUCUREȘTI  
Tudor Toma



multă plăcere  
14.07.2009