




CONFORM CU
ORIGINALUL

Consiliul General al Municipiului București



HOTĂRĂRE

privind avizarea suprafeței administrative ce va urma să facă
parte din aria naturală protejată „Parcul Natural Văcărești”

Având în vedere expunerea de motive a Primarului General al Municipiului București și raportul comun de specialitate al Direcției Generale de Dezvoltare Urbană - Direcția de Mediu și al Direcției Generale Dezvoltare și Investiții - Direcția de Investiții;

Văzând avizul Comisiei juridice și de disciplină din cadrul Consiliului General al Municipiului București;

În conformitate cu prevederile:

- art. 11 alin. (1) lit. b² din Ordonanța de Urgență a Guvernului nr. 57/2007 privind regimul ariilor naturale protejate, conservarea habitatelor naturale, a florei și faunei sălbatice, cu modificările și completările ulterioare;
- art. 6 și art. 90 lit. e) din Ordonanța de Urgență a Guvernului nr. 195/2005 privind protecția mediului, cu modificările și completările ulterioare;
- Ordinului Ministrului Mediului și Dezvoltării Durabile nr. 1710/2007 privind aprobarea documentației necesare în vederea instituirii regimului de arie naturală protejată de interes național;

Ținând cont de avizul favorabil nr. 3700/24.05.2013 al Academiei Române, Comisia pentru Ocrotirea Monumentelor Naturii, de încadrare a „Parcului Natural Văcărești” în categoria de arie naturală protejată tip „parc natural”, categoria V IUCN, conform prevederilor anexei I din OUG nr. 57/2007, cu modificările și completările ulterioare;


În temeiul prevederilor art. 36 alin. (2) lit. c) și art. 45 alin. (3) din Legea nr. 215/2001 privind administrația publică locală, republicată, cu modificările și completările ulterioare.

CONSILIUL GENERAL AL MUNICIPIULUI BUCUREȘTI

HOTĂRĂȘTE:

Art. 1 (1) Se avizează suprafața administrativă ce va urma să facă parte din aria naturală protejată „Parcul Natural Văcărești”, localizată (situată) pe raza Sectorului 4 între Calea Văcărești, Șoseaua Olteniței, Șoseaua Vitan - Bârzești și Splaiul Dâmboviței, conform planului 1:5000, anexă care face parte integrantă din prezenta hotărâre.

(2) Suprafața administrativă ce face obiectul prezentei hotărâri este de 183 ha:



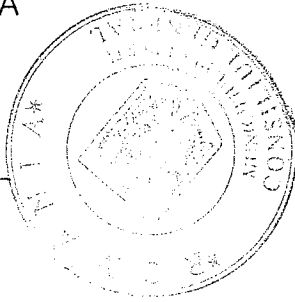

Art.2 Prezenta hotărâre se comunică Guvernului României prin grija Secretarului General al Municipiului București.

Art.3 Direcțiile din cadrul aparatului de specialitate al Primarului General al Municipiului București vor aduce la îndeplinire prevederile prezentei hotărâri.

Această hotărâre a fost adoptată în ședința de îndată a Consiliului General al Municipiului București din data de 29.04.2014, ora 16,00.


PREȘEDINTE DE ȘEDINȚĂ

Ghiță Richard Vicențiu



SECRETAR GENERAL AL
MUNICIPIULUI BUCUREȘTI

Tudor Toma



București, 29.04.2014

Nr. 83

CONFORM CU
ORIGINALUL



Handwritten notes and signature at the bottom right of the page.