



Dosarul nr. 33746/14-09-2015

INCHEIERE Nr. 33746



**CONFORM
CU ORIGINALUL**

REGISTRATOR Tapal Mihaela
ASISTENT REGISTRATOR Pirlog Geani

Asupra cererii introduse de STATUL ROMAN, ADMINISTRATOR PRIMARIA SECTORULUI 5 domiciliat în România, Jud. BUCUREȘTI, Loc. București Sectorul 5, Str. REGINA ELISABETA privind prima înregistrare a imobilelor/unităților individuale (u.i.) în cartea funciara, în baza:

- act administrativ nr. 280267/08-09-2015 emis de CONSILIUL LOCAL AL SECTORULUI 5 - D.I.T.L., hotărâre nr.231/17.10.2001 emisă de Consiliul General al Municipiului București, proces-verbal de predare primire nr.1596/15.02.2005 emis de MUNICIPIUL BUCUREȘTI PRIMARIA SECTORULUI 5, dispoziție nr.30/18.01.2005 emisă de PRIMARIA MUNICIPIULUI BUCUREȘTI, adresa nr.29410/24.09.2015 emisă de MUNICIPIUL BUCUREȘTI PRIMARIA SECTORULUI 5, lista de inventar din 31.12.2014 PRIMARIA SECTORULUI 5;

fiind îndeplinite condițiile prevăzute la art. 29 din Legea cadastrului și a publicității imobiliare nr. 7/1996, republicată, cu modificările și completările ulterioare, tariful achitat în suma de 0 lei, pentru serviciul având codul 211,

Văzând referatul asistentului registrator în sensul că nu există impedimente la înscriere

DISPUNE

Admiterea cererii cu privire la :

- imobilul cu nr. cadastral 225044-C1-U19, înscris în cartea funciara 225044-C1-U19 UAT București Sectorul 5 având proprietarii;
- se întabulează dreptul de PROPRIETATE mod dobândire Lege în cota de 1/1 asupra A1 în favoarea : **STATUL ROMAN PRIN ADMINISTRATOR CONSILIUL LOCAL AL SECTORULUI 5**, sub B.1 din cartea funciara 225044-C1-U19 UAT București Sectorul 5;

Prezenta se va comunica partilor:
Talpea nu Marlan.

*) Cu drept de reexaminare în termen de 15 zile de la comunicare, care se depune la Biroul de Cadastru și Publicitate Imobiliară Sectorul 5, se înscrie în cartea funciara și se soluționează de către registratorul-sef.

Data soluționării,
19-10-2015

Registrator,
Tapal Mihaela
(parafa și semnătura)

Asistent-registrator,
Pirlog Geani
(parafa și semnătura)

*) Cu excepția situațiilor prevăzute la Art. 62 alin. (1) din Regulamentul de avizare, recepție și înscriere în evidențele de cadastru și carte funciara, aprobat prin ODG Nr. 700/2014.





EXTRAS DE CARTE FUNCIARA pentru INFORMARE

Oficiul de Cadastru și Publicitate Imobiliară BUCUREȘTI
Biroul de Cadastru și Publicitate Imobiliară Sectorul 5

Nr.cerere	33746
Ziua	14
Luna	09
Anul	2015

**CONFORM
CU ORIGINALUL**

A. Partea I. DESCRIEREA IMOBILITĂȚII

Unitate individuala

Adresa: Bucuresti Sectorul 5, Calea Ferentari, nr. 72, bloc 19,
etaj p+s, nr. ap. 1

Parti com une: Casa scarii, Holuri, Coridoare, Terasa, Instalatii Tehnice, Alte parti comune.


Nr. Crt.	Nr.cadastral / Nr.topografic	Suprafata construita (mp)	Suprafata utila (mp)	Cote parti comune	Cote teren	Observatii / Referinte
A1	225044-C1-U19	-	125,15		4778/ 100	Spatiu cu destinatia de arhiva in suprafata totala de 132,11mp

B. Partea II. PROPRIETAR SI ACTE

Inscrieri privitoare la dreptul de proprietate si alte drepturi reale		Observatii / Referinte
33746 / 14-09.2015		
Act administrativ nr. 280267, din 08.09.2015, emis de CONSILIUL LOCAL AL SECTORULUI 5 - D.I.T.L., hotarare nr.231/17.10.2001 emisa de Consiliul General al Municipiului Bucuresti, proces-verbal de predare primire nr.1596/15.02.2005 emisa de MUNICIPIUL BUCUREȘTI PRIMARIA SECTORULUI 5, dispozitie nr.30/18.01.2005 emisa de PRIMARIA MUNICIPIULUI BUCUREȘTI, adresa nr.29410/24.09.2015 emisa de MUNICIPIUL BUCUREȘTI PRIMARIA SECTORULUI 5, Ilista de Inventar din 31.12.2014 PRIMARIA SECTORULUI 5		
B1	Intabulari, drept de PROPRIETATE, dobandit prin Lege, cota actuala 1 / 1	A1
	1) STATUL ROMAN PRIN ADMINISTRATOR CONSILIUL LOCAL AL SECTORULUI 5	-

C. Partea III. SARCINI

Inscrieri privind dezmembrarile dreptului de proprietate, drepturile reale de garantie si sarcini	Observatii / Referinte
NU SUNT	



Anexa Nr. 1 la Partea

Unitate individuala

Adresa: Bucuresti Sectorul 5, Calea Ferentari, nr. 72, bloc 19, etaj 1+2, nr. ap. 1

Parti com une: Casa scarii, Holuri, Coridoare, Terasa, Instalatiile Tehnice, Alte parti comune.



CONFORM
CU ORIGINALUL

Nr. Crt.	Nr.cadastral / Nr.topografic	Suprafata (mp)	Suprafata utila (mp)	Nr. Topografic	Cote parti comune	Cote teren	Observatii / Referinte
A1	225044-C1-U19	-	125,15			4778/ 100	Spatiu cu destinatia de arhiva in suprafata totala de 132,11mp

Certific că prezentul extras corespunde cu pozitiile in vigoare din cartea funciara originală, păstrată de acest birou.

Prezentul extras de carte funciara este valabil la autentificarea de catre notarul public a actelor juridice prin care se sting drepturile reale precum si pentru dezbaterea succesiunilor, iar Informatiile prezentate sunt susceptibile de orice modificare, in conditiile legii.


S-a achitat tariful de 0 RON, pentru serviciul de publicitate Imobiliară cu codul nr. 211,

Data soluționării,
16/10/2015


Asistent-registrator,
GEANI PIRLOG

Referent,

Data eliberării,
20/10/2015



O.C.P.I. Bucuresti
CĂRSTEA AURELIA
(parafe și semnătura)
Referent



RELEVEE
Scala 1:100

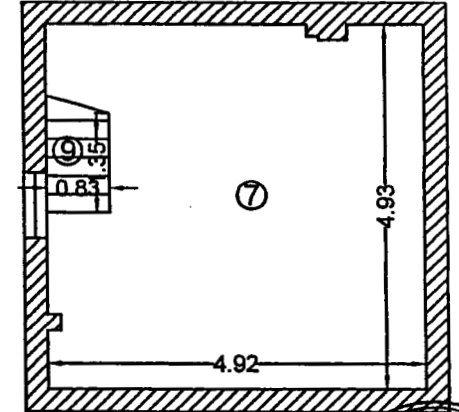
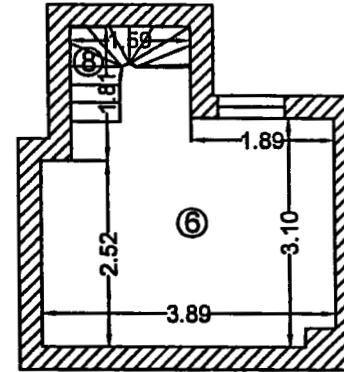
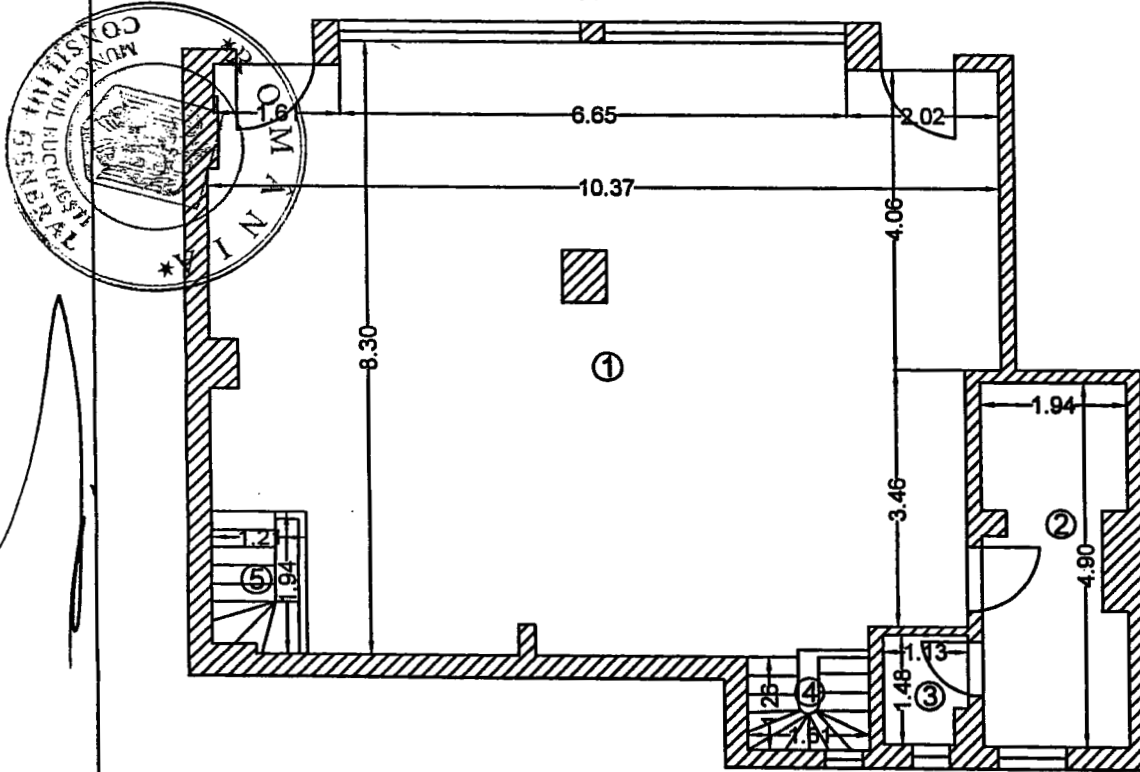
Nr. Cadastral	Suprafata(mp)	Adresa imobilului:	
		Calea Ferentari, nr. 72, bl. 19, parter+subsol	
Cartea funciara colectiva nr.	UAT	Sector 5, Mun.Bucuresti	
Cod unitate individuala (U)	CF Individuala		

225074-C_p-U19



PARTER

SUBSOL

SUBSOL



Nr. incapere	Denumire incapere	Suprafata utila(mp)
1	Arhiva	79.41
2	Arhiva	8.92
3	Wc	1.58
6	Arhiva	12.34
7	Arhiva	22.90
Suprafata utila =		125.15 mp
4	Casa scarii	2.12
5	Casa scarii	2.27
8	Casa scarii	1.35
9	Casa scarii	1.22
Suprafata totala =		132.11 mp



Executant: S.C. REGE CAD S.R.L.
prin ing. Talpeanu Marian

Oficiul de Cadastru și Publicitate Imobiliară BUCUREȘTI
Data: 23.04.2015
DRAGAN IOAN
Inspector de cadastru

Receptionat:

Data:

CONFORM
CU ORIGINALA

[Handwritten signature]

RELEVÉ
Scala 1:100

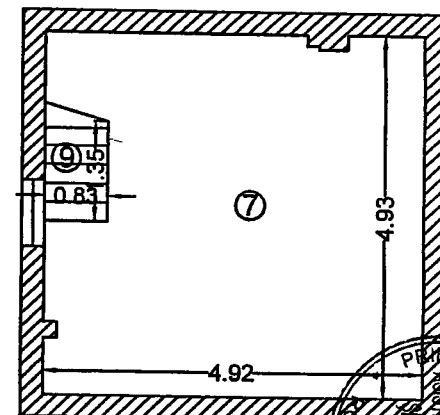
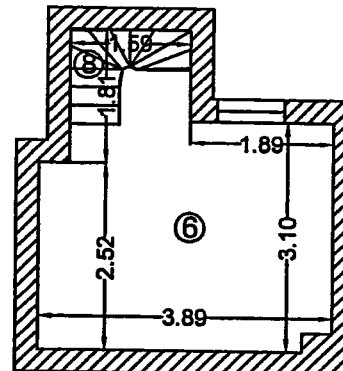
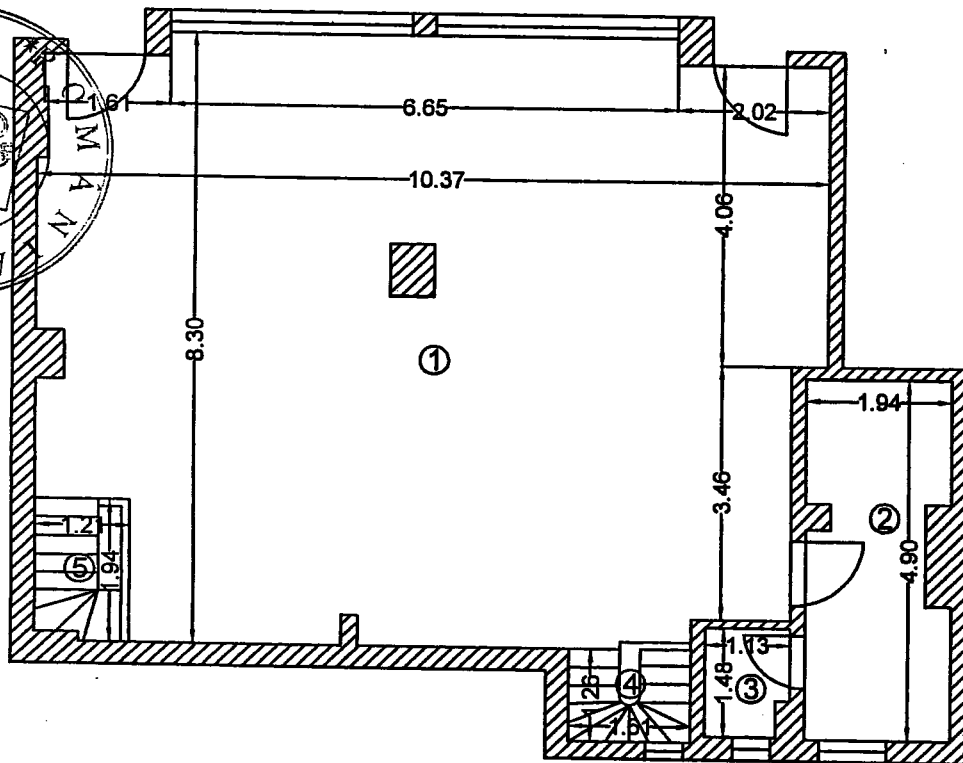
Nr. Cadastral	Suprafata(mp)	Adresa Imobilului:	
Cartea funciara colectiva nr.	UAT	Calea Ferentari, nr. 72, bl. 19, parter+subsol	
Cod unitate individuala (U)	CF individuala	Sector 5, Mun.Bucuresti	

25094-Ce-U19



PARTER

SUBSOL

SUBSOL



Nr. incapere	Denumire incapere	Suprafata utila(mp)
1	Arhiva	79.41
2	Arhiva	8.92
3	Wc	1.58
6	Arhiva	12.34
7	Arhiva	22.90
Suprafata utila =		125.15 mp
4	Casa scarii	2.12
5	Casa scarii	2.27
8	Casa scarii	1.35
	Casa scarii	1.22
Suprafata totala =		132.11 mp



CU ORIGINALUL
CONFORM

Executant: S.C. REGE CAD S.R.L.
Inginer ing. Talpeanu Marian
Data: 23.04.2015
BUCURESTI
Receptionat: DRĂGAN IOAN
Data: Inspector de cadastru

Dosarul nr. 33748/14-09-2015

INCHEIERE Nr. 33748

REGISTRATOR Tapal Mihaela

ASISTENT REGISTRATOR Pirlog Geani

Asupra cererii introduse de STATUL ROMAN, ADMINISTRATOR PRIMARIA SECTORULUI 5 domiciliat în România, Jud. BUCUREȘTI, Loc. București Sectorul 5, Str. REGINA ELISABETA privind prima înregistrare a imobilelor/unităților individuale (u.i.) în cartea funciara, în baza:

- act administrativ nr. 280270/08-09-2015 emis de CONSILIUL LOCAL AL SECTORULUI 5 - D.I.T.L., hotărâre nr.219/13-09-2001 emisă de Consiliul General al Municipiului București, proces-verbal de predare primire nr.20649/18.12.2001 emis de C.G.M.B. - A.F.I., dispoziție nr.2078/13.12.2001 emisă de PRIMARIA MUNICIPIULUI BUCUREȘTI, adresa nr.19625/10.12.2001 emisă de CONSILIUL LOCAL SECTOR 5 DIRECTIA IMPOZITE SI TAXE LOCALE, adresa nr.2033/28.08.2001 emisă de PRIMARIA MUNICIPIULUI BUCUREȘTI, adresa nr.29410/24.09.2015 emisă de MUNICIPIUL BUCUREȘTI PRIMARIA SECTORULUI 5, lista de inventar din 31.12.2014 PRIMARIA SECTORULUI 5; fiind îndeplinite condițiile prevăzute la art. 29 din Legea cadastrului și a publicității imobiliare nr. 7/1996, republicată, cu modificările și completările ulterioare, tariful achitat în suma de 0 lei, pentru serviciul având codul 211, Văzând referatul asistentului registrator în sensul că nu există impedimente la înscriere

DISPUNE

Admiterea cererii cu privire la :

- imobilul cu nr. cadastral 225044-C1-U20, înscris în cartea funciara 225044-C1-U20 UAT București Sectorul 5;
- se întabulează dreptul de PROPRIETATE mod dobândire Lege în cota de 1/1 asupra A1 în favoarea : **STATUL ROMAN PRIN ADMINISTRATOR CONSILIUL LOCAL AL SECTORULUI 5**, sub B.1 din cartea funciara 225044-C1-U20 UAT București Sectorul 5;

Prezența se va comunica partilor:
Talpeanu Marian.

*) Cu drept de reexaminare în termen de 15 zile de la comunicare, care se depune la Biroul de Cadastru și Publicitate Imobiliară Sectorul 5, se înscrie în cartea funciara și se soluționează de către registratorul-sef.


Data soluționării,



Asistent-registrator,
Pirlog Geani

(parafa și semnătura)

*) Cu excepția situațiilor prevăzute la Art. 62 alin. (1) din Regulamentul de avizare, recepție și înscriere în evidențele de cadastru și carte funciara, aprobat prin ODG Nr. 700/2014.





EXTRAS DE CARTE FUNCIARA pentru INFORMARE

Oficiul de Cadastru și Publicitate Imobiliară BUCUREȘTI
Biroul de Cadastru și Publicitate Imobiliară Sectorul 5

Nr.cerere	33748
Ziua	14
Luna	09
Anul	2015

A. Partea I. DESCRIEREA IMOBILITĂȚII

Unitate individuala

Adresa: Bucuresti Sectorul 5, Calea Ferentari, nr. 72, bloc 19,
etaj P+S, nr. ap. sp

Parti comune: Casa scarii, Holuri, Coridoare, Terasa, Instalatiile Tehnice, Alte parti comune.



CONFORM
CU ORIGINALUL


Nr. Crt.	Nr.cadastral / Nr.topografic	Suprafata construita (mp)	Suprafata utila (mp)	Cote parti comune	Cote teren	Observatii / Referinte
A1	225044-C1-U20	-	82,58		4399/ 100	Spatiu cu destinatia de arhiva in suprafata totala de 87,98mp

B. Partea II. PROPRIETAR SI ACTE

Inscrieri privitoare la dreptul de proprietate si alte drepturi reale		Observatii / Referinte
33748 / 14.09.2015		
Act administrativ nr. 280270, din 08.09.2015, emis de CONSILIUL LOCAL AL SECTORULUI 5 - D.I.T.L., hotarare nr.219/13-09-2001 emisa de Consiliul General al Municipiului Bucuresti, proces-verbal de predare primire nr.20649/18.12.2001 emisa de C.G.M.B. - A.F.I., dispozitie nr.2078/13.12.2001 emisa de PRIMARIA MUNICIPIULUI BUCUREȘTI, adresa nr.19625/10.12.2001 emisa de CONSILIUL LOCAL SECTOR 5 DIRECTIA IMPOZITE SI TAXE LOCALE, adresa nr.2033/28.08.2001 emisa de PRIMARIA MUNICIPIULUI BUCUREȘTI, adresa nr.29410/24.09.2015 emisa de MUNICIPIUL BUCUREȘTI PRIMARIA SECTORULUI 5, lista de inventar din 31.12.2014 PRIMARIA SECTORULUI 5		
B1	Intabulare, drept de PROPRIETATE, dobandit prin Lege, cota actuala 1 / 1	A1
	1) STATUL ROMAN PRIN ADMINISTRATOR CONSILIUL LOCAL AL SECTORULUI 5	-

C. Partea III. SARCINI

Inscrieri privind dezmembramintele dreptului de proprietate, drepturile reale de garantie si sarcini	Observatii / Referinte
NU SUNT	



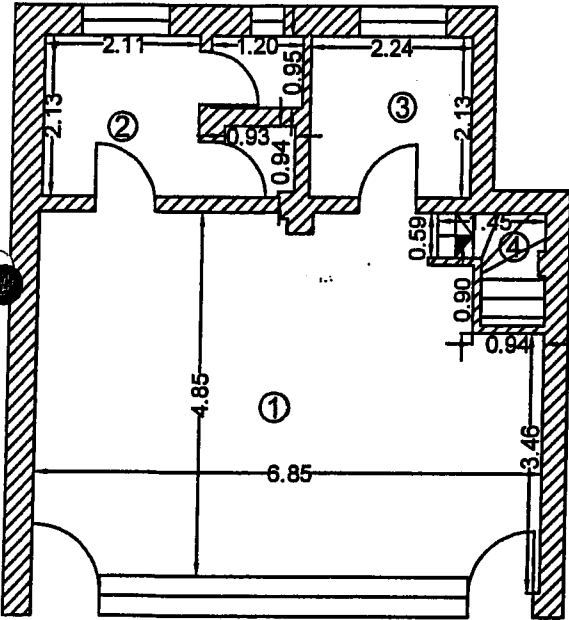


CONFORM
CU ORIGINALUL.

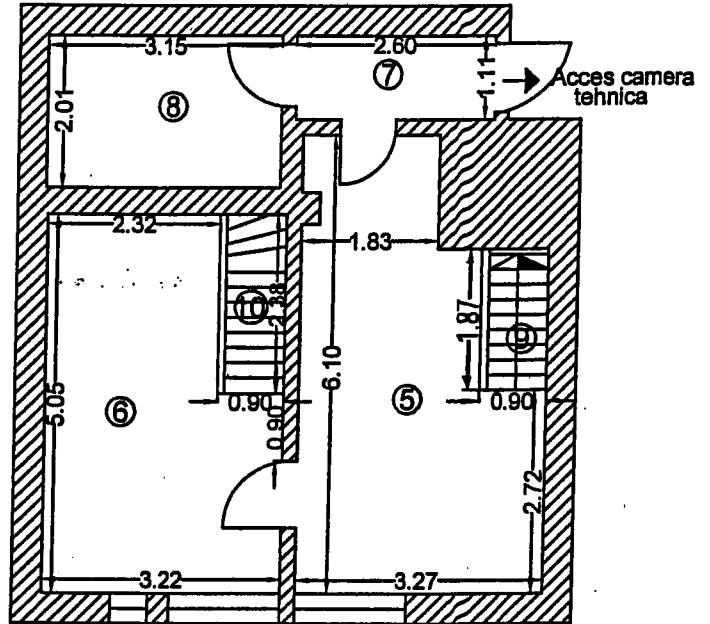
225044-G-U20 RELEVEE
Scara 1:100

Nr. Cadastral	Suprafata(mp)	Adresa Imobilului:	
		Calea Ferentarii, nr. 72, bl.19, parter+subsol	
Cartea funciara colectiva nr.	UAT	Sector 5, Mun.Bucuresti	
Cod unitate individuala (U)	CF Individuala		



PARTER



SUBSOL



Nr. incapere	Denumire incapere	Suprafata utila(mp)
1	Camera	31.63
2	Grup sanitar	6.85
3	Camera	4.77
5	Camera	15.99
6	Camera	14.12
7	Hol	2.89
8	Camera	6.33
Suprafata utila = 82.58 mp		
4	Casa scarii	1.58
9	Casa scarii	1.68
10	Casa scarii	2.14
Suprafata totala = 87.98 mp		
Executant: S.C. REGE CAD S.R.L. prin ing. Talpeanu Marian		Data: 29.04.2015
Receptionat:		Data:



Oficiul de Cadastru și Publicitate Imobiliară
BUCUREȘTI
STAN DANIELA
Inspector de cadastru



33748/2015

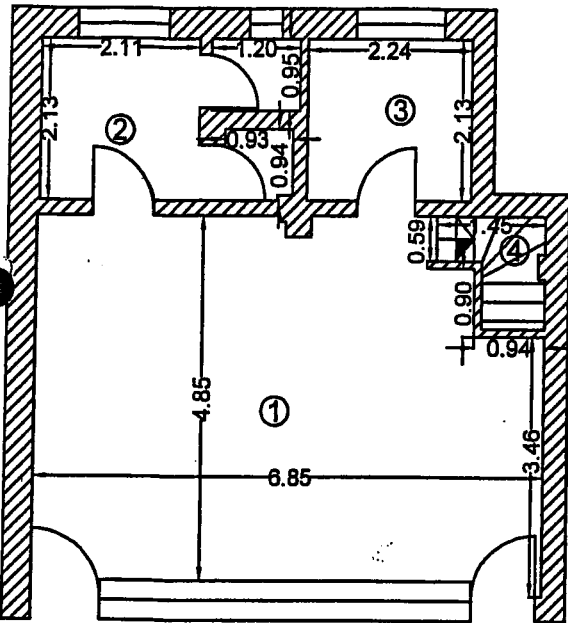


**CONFORM
CU ORIGINALUL**

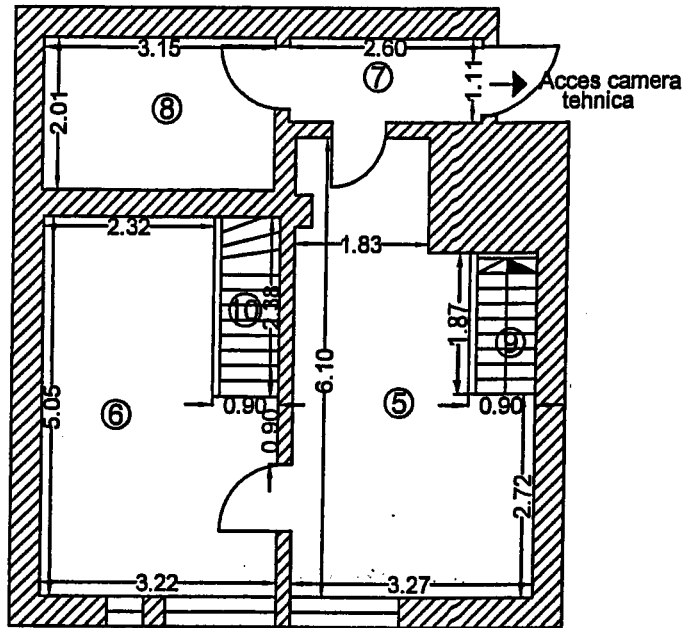
225044-C-U20 RELEVEE
Scara 1:100

Nr. Cadastral	Suprafata(mp)	Adresa Imobilului:	
		Calea Ferentari, nr. 72, bl.19, parter+subsol	
Cartea funclara colectiva nr.	UAT	Sector 5, Mun.Bucuresti	
Cod unitate Individuala (U)	CF Individuala		


PARTER



SUBSOL



Nr. incapere	Denumire incapere	Suprafata utila(mp)
1	Camera	31.63
2	Grup sanitar	6.85
3	Camera	4.77
5	Camera	15.99
6	Camera	14.12
7	Hol	2.89
8	Camera	6.33
Suprafata utila = 82.58 mp		
4	Casa scarii	1.58
9	Casa scarii	1.68
10	Casa scarii	2.14
Suprafata totala = 87.98 mp		
Executant: S.C. REGE CAD S.R.L. prin ing. Talpeanu Marian		Data: 29.04.2015
Receptionat:		Data:



Oficiul de Cadastru și Publicitate Imobiliară
BUCUREȘTI
STAN DANIELA
Inspector de cadastru

33748/2015





Oficiul de Cadastru și Publicitate Imobiliară BUCUREȘTI
Biroul de Cadastru și Publicitate Imobiliară Sectorul 5



Incheiere Nr. 44870 / 16-11-2016
CONFORM
CU ORIGINALUL



Dosarul nr. 44870 / 16-11-2016
INCHEIERE Nr. 44870

Registrator: Tapai Mihaela

Asistent: Mitrache Cristina

Asupra cererii introduse de DIRECTIA IMPOZITE SI TAXE LOCALE A SECTORULUI 5 domiciliat în Loc. Bucuresti Sectorul 5, Str Mihail Sebastian (Fost 217 Bis), Nr. 23, Bl. S13, Jud. Bucuresti privind Prima înregistrare a Imobilelor/unitatilor Individuale (u.i.) în cartea funciara, în baza:
-Act Administrativ nr.289/28-09-2016 emis de CONSILIUL GENERAL AL MUNICIPIULUI BUCUREȘTI;
-Act Administrativ nr.39197/24-10-2016 emis de ADMINISTRATIA FONDULUI IMOBILIAR;
-Act Administrativ nr.39869/27-10-2016 emis de ADMINISTRATIA FONDULUI IMOBILIAR;
-Act Administrativ nr.691796/30-10-2016 emis de DITL SECTOR 5
fiind îndeplinite condițiile prevazute la art. 29 din Legea cadastrului si a publicitatii imobiliare nr. 7/1996, republicata, cu modificarile si completarile ulterioare, tariful achitat în suma de 120 lei, cu documentul de plata:
-Chitanta Interna nr.1846476/16-11-2016 în suma de 600 pentru serviciul având codul 211
Vazând referatul asistentului registrator în sensul ca nu exista împedimente la înscriere

DISPUNE

Admiterea cererii cu privire la:

- imobilul cu
- se întabuleaza dreptul de PROPRIETATE mod dobândire lege în cota de 1/1 asupra A.1 în favoarea STATUL ROMAN, sub B.1 din cartea funciara 225044-C1-U21 UAT Bucuresti Sectorul 5;
- se întabuleaza dreptul de ADMINISTRARE asupra A.1 în favoarea CONSILIUL LOCAL SECTOR 5, sub B.2 din cartea funciara 225044-C1-U21 UAT Bucuresti Sectorul 5;

Prezenta se va comunica părților:

Ionita Alexandru
Statul Roman
Consiliul Local Sector 5

*) Cu drept de reexaminare în termen de 15 zile de la comunicare, care se depune la Biroul de Cadastru și Publicitate Imobiliară Sectorul 5, se înscrie în cartea funciara și se soluționează de către registratorul-sef

Data soluționării,
19-12-2016

Registrator,
Tapai Mihaela
(parafa și semnătura)

Asistent Registrator,
Mitrache Cristina
(parafa și semnătura)

*) Cu excepția situațiilor prevăzute la Art. 62 alin. (1) din Regulamentul de avizare, recepție și înscriere în evidențele de cadastru și carte funciara, aprobat prin ODG Nr. 700/2014.

12



10004383836

Carte Funciară Nr. 225044-C1-U21 Comuna/Oras/Municipiu Bucuresti Sectorul 5

**EXTRAS DE CARTE FUNCIARA
PENTRU INFORMARE****CU ORIGINALUL**

Nr.	44870
Ziua	16
Luna	11
Anul	2016

Oficiul de Cadastru și Publicitate Imobiliară BUCUREȘTI
Biroul de Cadastru și Publicitate Imobiliară Sectorul 5**A. Partea I. Descrierea imobilului**

Unitate Individuală

Adresa: Loc. Bucuresti Sectorul 5, Cal Ferentari, Nr. 72, Bl. 19, Et. S-P, Jud. Bucuresti

Părți comune: Casa scarii, Holuri, Coridoare, Terasa, Instalati Tehnice, Alte parti comune.

Nr crt	Nr cadastral	Suprafata construită	Suprafata utilă (mp)	Cote părți comune	Cote teren	Observații / Referințe
A1	225044-C1-U21	-	462,63	1813/10000	2159/100	Sp com: - subsoal compus din 9 camere, 2 holuri, 1 grup sanitar, 1 cuptor + parter compus din 2 birouri, 2 holuri, 1 grup sanitar; s total = 467.65mp

B. Partea II. Proprietari și acte

Inscrieri privitoare la dreptul de proprietate și alte drepturi reale	Referințe
44870 / 16/11/2016	
Act Administrativ nr. 289, din 28/09/2016 emis de CONSILIUL GENERAL AL MUNICIPIULUI BUCUREȘTI; Act Administrativ nr. 39869, din 27/10/2016 emis de ADMINISTRATIA FONDULUI IMOBILIAR; Act Administrativ nr. 691796, din 30/10/2016 emis de DITL SECTOR 5; Act Administrativ nr. 39197, din 24/10/2016 emis de ADMINISTRATIA FONDULUI IMOBILIAR;	
B1	Intabulare, drept de PROPRIETATE, dobandit prin Lege, cota actuala
	1/1
	1) STATUL ROMAN
B2	Intabulare, drept de ADMINISTRARE
	1) CONSILIUL LOCAL SECTOR 5

C. Partea III. SARCINI .

Inscrieri privind dezmembramintele dreptului de proprietate, drepturi reale de garanție și sarcini	Referințe
NU SUNT	



Anexa Nr. 1 La Partea I

Unitate individuală, Adresa: Loc. Bucuresti Sectorul 5, Cal Ferentari, Nr. 72, Bl. 19, Et. S-P, Jud. Bucuresti

Părți comune: Casa scarii, Holuri, Coridoare, Terasa, Instalati Tehnice, Alte parti comune.

Nr crt	Nr cadastral	Suprafata construită	Suprafata utilă (mp)	Cote părți comune	Cote teren	Observații / Referințe
A1	225044-C1-U21	-	462,63	1813/10000	2159/100	Sp com: - subsol compus din 9 camere, 2 holuri, 1 grup sanitar, 1 cuptor + parter compus din 2 birouri, 2 holuri, 1 grup sanitar; s total = 467.65mp

Certific că prezentul extras corespunde cu pozițiile in vigoare din cartea funciară originală, păstrată de acest birou.

Prezentul extras de carte funciară este valabil la autentificarea de către notarul public a actelor juridice prin care se sting drepturile reale precum și pentru dezbaterea succesiunilor, iar informațiile prezentate sunt susceptibile de orice modificare, in condițiile legii.

S-a achitat tariful de 600 RON, -Chitanta interna nr.1846476/16-11-2016 in suma de 600, pentru serviciul de publicitate imobiliara cu codul nr. 211.

Data soluționării,


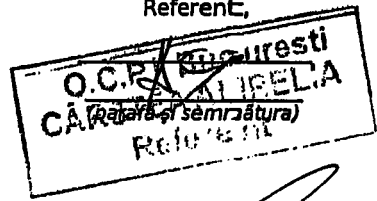
19-12-2016

Data eliberării,

23/12/2016



Referent,




CONFORM
CU ORIGINALUL

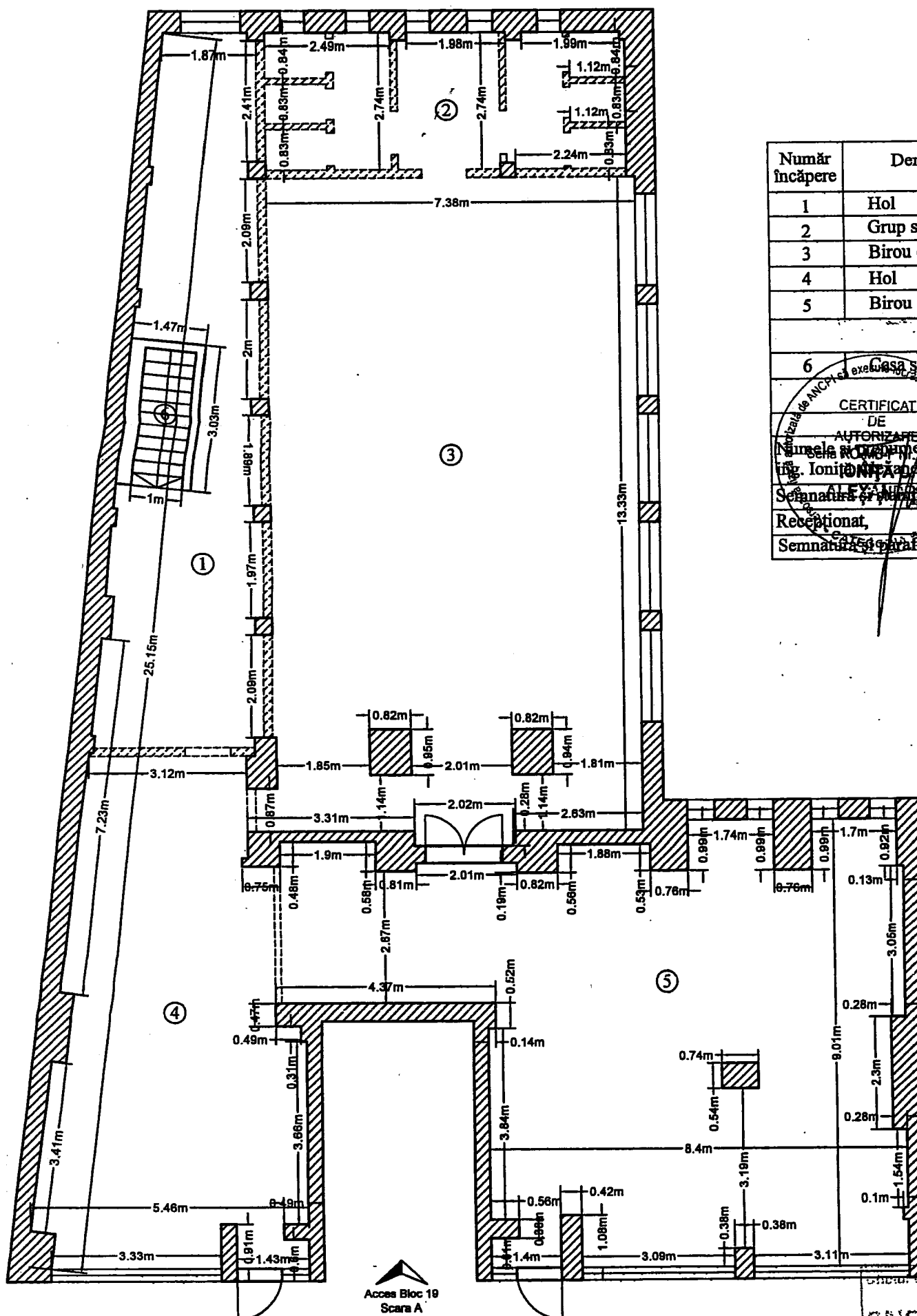
RELEVU PARTER
Scara 1:100



ANEXA NR.1.37 la regulament



Nr. Cadastral al terenului	Suprafață	Adresa imobilului	
225044-07-021		Bucuresti, Calea Ferentari, nr. 72, bloc 19	
Carte Funciară colectivă nr.	UAT	Sector 5	
Cod unitate individuală (U)	CF individuală		



Număr încăpere	Denumire încăpere	Suprafață utilă (mp)
1	Hol	33.45
2	Grup sanitar	18.37
3	Birou open space	97.62
4	Hol	44.96
5	Birou open space	82.15
Suprafață Utilă =		276.55 mp
6	Casa scarii	2.86
Suprafață Totală =		279.41 mp
CERTIFICAT DE AUTORIZARE		Data
Numele ROMÂNIEI, executorului:		Octombrie 2016
Semnatura executorului:		Data
Recepționat,		
Semnatura executorului:		

Acces Bloc 19
Scara A

44870/2016
Birou de Cadastru și Publicitate Imobiliară
BUCUREȘTI
RAICU MONICA DOMINICA

CONFORM
CU ORIGINALUL



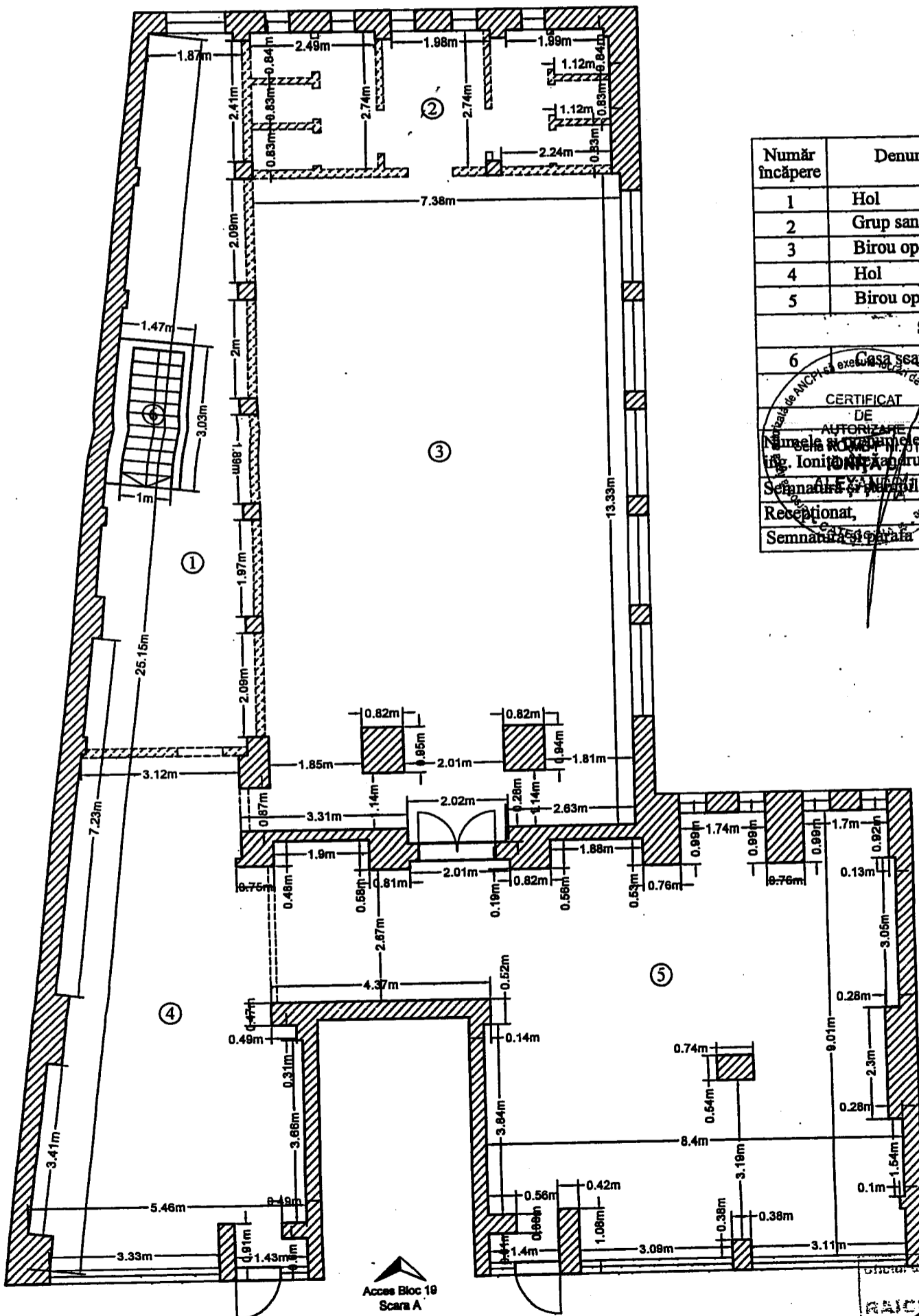
RELEVU PARTER
Scara 1:100



ANEXA NR.137 la regulament



Nr. Cadastral al terenului	Suprafață	Adresa imobilului	
229044-C7-021		Bucuresti, Calea Ferentari, nr. 72, bloc 19	
Carte Funciară colectivă nr.	UAT	Sector 5	
Cod unitate individuală (U)	CF individuală		



Număr încăpere	Denumire încăpere	Suprafață utilă (mp)
1	Hol	33.45
2	Grup sanitar	18.37
3	Birou open space	97.62
4	Hol	44.96
5	Birou open space	82.15
Suprafață Utilă = 276.55 mp		
6	Casa scarii	2.86
Suprafață Totală = 279.41 mp		
CERTIFICAT DE AUTORIZARE		Data
Numele și funcția de executantului:		Octombrie 2016
Ing. Ionel N. Pașaru		
Semnatura și ștampila		
Recepționat,		Data
Semnatura și ștampila		

Acces Bloc 19
Scara A

44870/2016
Oficiul de Cadastru și Publicitate Imobiliară
BUCUREȘTI
RĂDULESCU DOMINICA