

Consiliul General al Municipiului București

HOTĂRÂRE

privind trecerea unor terenuri situate în Sectorul 5, din domeniul privat al Municipiului București în domeniul public al Municipiului București și transmiterea în administrarea Consiliului Local al Sectorului 5

Având în vedere expunerea de motive a Primarului General al Municipiului București și raportul de specialitate al Direcției Patrimoniu;

Văzând raportul Comisiei patrimoniu nr. 59/29.06.2017 din cadrul Consiliului General al Municipiului București;

Ținând cont de Hotărârea C.G.M.B. nr.325 /31.10.2016 privind înscrierea în domeniul privat al Municipiului București a imobilelor-terenuri situate în București, Sectorul 5, Aleea Pricopan nr. 1A, 3A, 4A, și 18A, Aleea Vicina nr. 3A și Aleea Sălaj nr. 5A, 7A, 11A;

Văzând Nota de constatare nr. 1416717/1418493/1/05.08.2016, a Serviciului Cadastru - Direcția Patrimoniu;


În conformitate cu prevederile art. 8 alin. (1) din Legea nr. 213/1998 privind bunurile proprietate publică, cu modificările și completările ulterioare;

În temeiul prevederilor art. 36 alin. (2) lit. c), art. 45 alin. (3), art. 81 alin. (2) lit. f) și alin. (3) din Legea nr. 215/2001 privind administrația publică locală, republicată, cu modificările și completările ulterioare.

CONSILIUL GENERAL AL MUNICIPIULUI BUCUREȘTI HOTĂRĂȘTE:

Art.1 Se aprobă trecerea din domeniul privat al Municipiului București, în domeniul public al Municipiului București a următoarelor imobile – terenuri:

- teren în suprafață de 345 mp, situat în București, Aleea Pricopan, nr. 18A, Sector 5, înscris în CF nr. 216826 UAT București Sectorul 5;
- teren în suprafață de 630,79 mp, situat în București, Aleea Pricopan, nr. 4A, Sector 5, înscris în CF nr. 216827 UAT București Sectorul 5;
- teren în suprafață de 475 mp, situat în București, Aleea Pricopan, nr. 3A, Sector 5, înscris în CF nr. 216829 UAT București Sectorul 5;
- teren în suprafață de 923,26 mp, situat în București, Aleea Pricopan, nr. 1A, Sector 5, înscris în CF nr. 216828 UAT București Sectorul 5;
- teren în suprafață de 353 mp, situat în București, Aleea Vicina, nr. 3A, Sector 5, înscris în CF nr. 216818 UAT București Sectorul 5;



- teren în suprafață de 438,38 mp, situat în București, Aleea Sălaj, nr. 11A, Sector 5, înscris în CF nr. 216838 UAT București Sectorul 5;
- teren în suprafață de 311,45 mp, situat în București, Aleea Sălaj, nr. 7A, Sector 5, înscris în CF nr. 216830 UAT București Sectorul 5;
- teren în suprafață de 563 mp, situat în București, Aleea Sălaj, nr. 5A, Sector 5, înscris în CF nr. 216837 UAT București Sectorul 5.

Art.2 Se aprobă transmiterea imobilelor terenuri prevăzute la art. 1 în administrarea Consiliului Local al Sectorului 5 și vor fi inventariate de către administrator conform anexei la Hotărârea C.G.M.B. nr. 186/2008.



Art.3 Predarea-primirea imobilelor prevăzute la art. 1 se va face pe bază de proces-verbal încheiat între Municipiul București și Consiliul Local al Sectorului 5, în termen de 30 de zile de la intrarea în vigoare a prezentei hotărâri.

Art.4 Direcțiile din cadrul aparatului de specialitate al Primarului General al Municipiului București și Consiliul Local al Sectorului 5 vor aduce la îndeplinire prevederile prezentei hotărâri.


Această hotărâre a fost adoptată în ședința extraordinară a Consiliului General al Municipiului București din data de 30.06.2017

PREȘEDINTE DE ȘEDINȚĂ,

Marian Orlando Culea

SECRETAR GENERAL
AL MUNICIPIULUI BUCUREȘTI,
Georgiana Zamfir



București, 30.06.2017
Nr. 270

CONFORM
CU ORIGINALUL