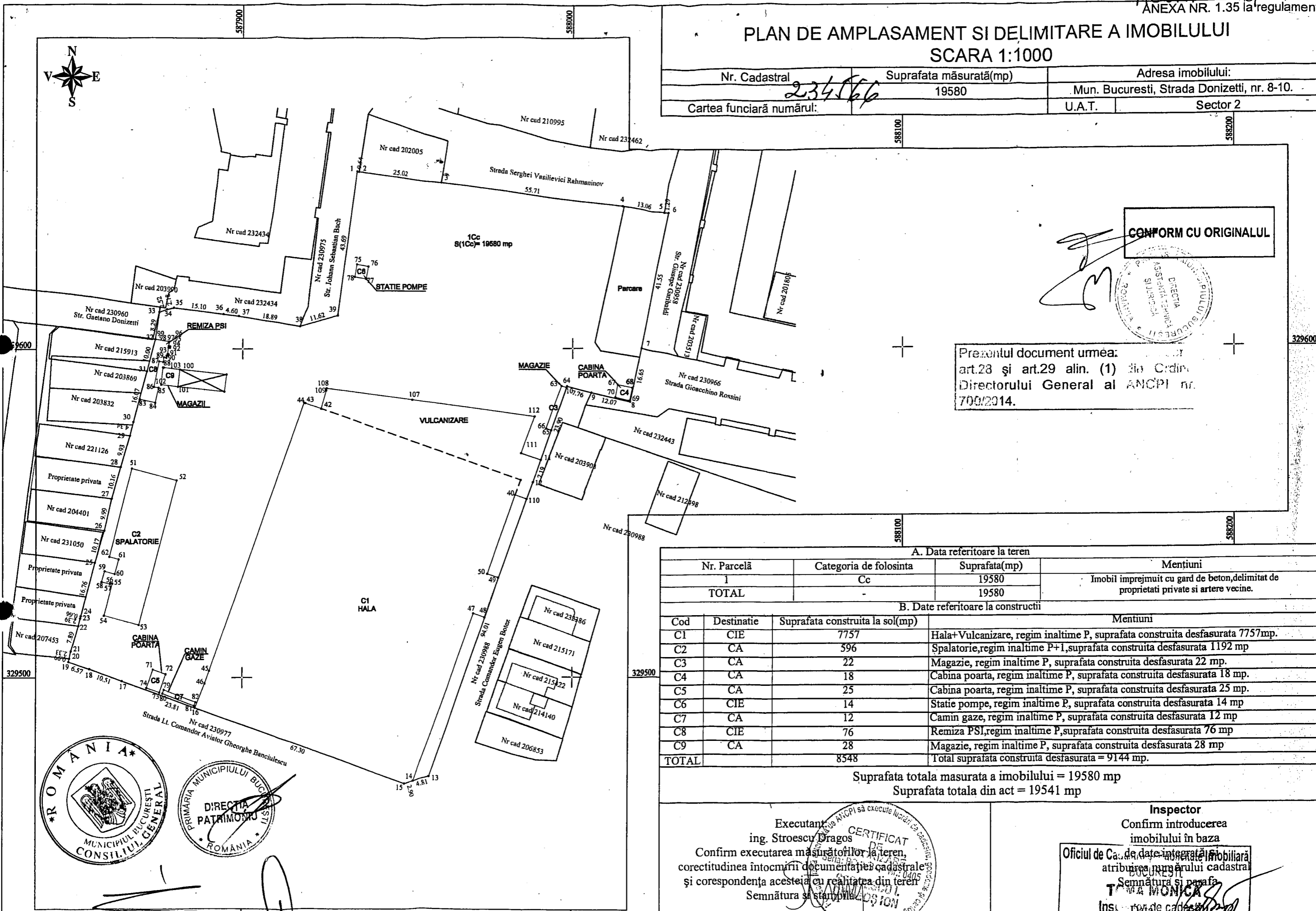
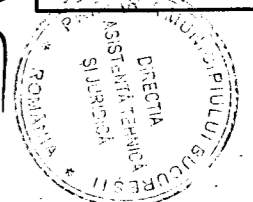


PLAN DE AMPLASAMENT SI DELIMITARE A IMOBILULUI
SCARA 1:1000

Nr. Cadastral	Suprafata măsurată(mp)	Adresa imobilului:
234566	19580	Mun. Bucuresti, Strada Donizetti, nr. 8-10.
Cartea funciară numărul:	U.A.T.	Sector 2



CONFORM CU ORIGINALUL



Prezentul document urmăea:
art.23 și art.29 alin. (1) din Ordinul
Directorului General al ANCPPI nr.
700/2014.

A. Data referitoare la teren

Nr. Parcelă	Categoria de folosinta	Suprafata(mp)	Mentiiuni
1	Cc	19580	Imobil imprejmuit cu gard de beton,delimitat de proprietati private si artere vecine.
TOTAL		19580	


B. Date referitoare la constructii

Cod	Destinatie	Suprafata construita la sol(mp)	Mentiiuni
C1	CIE	7757	Hala+Vulcanizare, regim inaltime P, suprafata construita desfasurata 7757mp.
C2	CA	596	Spalatorie,regim inaltime P+1,suprafata construita desfasurata 1192 mp
C3	CA	22	Magazie, regim inaltime P, suprafata construita desfasurata 22 mp.
C4	CA	18	Cabina poarta, regim inaltime P, suprafata construita desfasurata 18 mp.
C5	CA	25	Cabina poarta, regim inaltime P, suprafata construita desfasurata 25 mp.
C6	CIE	14	Statie pompe, regim inaltime P, suprafata construita desfasurata 14 mp
C7	CA	12	Camin gaze, regim inaltime P, suprafata construita desfasurata 12 mp
C8	CIE	76	Remiza PSI,regim inaltime P,suprafata construita desfasurata 76 mp
C9	CA	28	Magazie, regim inaltime P, suprafata construita desfasurata 28 mp
TOTAL		8548	Total suprafata construita desfasurata = 9144 mp.

Suprafata totala masurata a imobilului = 19580 mp
Suprafata totala din act = 19541 mp



Executant
ing. Stroescu Dragos
Confirm executarea măsurătorilor la teren,
corectitudinea întocmirii documentației cadastrale
și corespondența acesteia cu realitatea din teren
Semnătura și stampila



Data: 10-2015

Inspector
Confirm introducerea
imobilului în baza
de date integrate imobiliare
atribuirea numărului cadastral
Semnătura și parafa
Ins. Monica
Data de cca

Ștampila BCPI