

Anexa 1 HCGMB nr. 218/2018

" Penetratie Splaiul Independentei - Ciurel - Autostrada Bucuresti-Pitesti "

Legenda:

Limita culoarului de expropriere



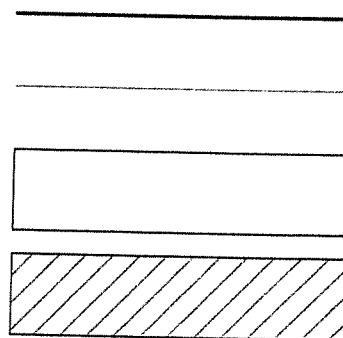
Limita proprietate

Suprafete propuse pentru expropriere

Suprafete proprietatea Statului Roman

Nr. Crt.

Construcție



S.C. GEO TOPO S.R.L.

Bucuresti - Str. Sold. Savu Mariti, nr. 4, Sector 2
 Tel. +40 21 255 39 49, e-mail: scgeotopo@yahoo.com
 Fax. +40 21 255 39 49, web: www.geotopo.ro



**Primaria Municipiului
 Bucuresti**

Planşa
 Nr. 1/1

ing. Valentin CIOBANU

ing. Valentin CIOBANU

ing. Catalin VASILE

Scara
 1 : 1000

Data
 2018

PLAN TOPOGRAFIC
 avand ca scop:
 Proiectul de utilitate publica:
 " Penetratie Splaiul Independentei - Ciurel -
 Autostrada Bucuresti-Pitesti "

Mun. Bucuresti, Sectorul 6