


Sectorul 1 al Municipiului Bucuresti  
 Sos. Bucuresti Ploiesti 9-13


ANEXA  
 NR.1 la H.C.G.M.B.  
 Nr. 278/17.05.2018



**INVENTARUL**  
 bunurilor care apartin domeniului public al Municipiului Bucuresti

Nr. crt.	Cod clasificare	Denumirea bunului	Elemente de indentificare				Anul dobandirii	Valoare inventar	Situatia juridica			
			Elemente de indentificare descriptive		Adresa				Vecini	Tip act	Nr/data	Emitent
			Tip artera	Denumire artera	Nr.postal	Sector						
<del>Categoria A - Drumurile comunale, municipale, strazi si caile comunale, municipale, pasaje, poduri, lepadetale precum si zonele de protectie a acestora</del>												
26	1.3.25	Drum de Exploatare	Limite- de la Drumul Regimentului Ia De 168/39 Suprafata totala - 433 mp Lungime - 123 m Lătime variabila - între 2.40 și 4 m	drum de pământ	De168/40		1	N- proprietăți particulare E - Drumul Regimentului S- proprietăți particulare V- De 168/39	0,00	Ordonanța Hotărâre	43/1997 254/2008	Guvern CGMB
27	1.3.25	Drum de Exploatare	Limite- de la Piscul Radului până la limita de proprietate particulară IE209473 Suprafata totala - 1686 mp Lungime - 215 m Lătime aprox. 7 m	drum de pământ	De168/39		1	N- Piscul Radului E - proprietăți particulare S- proprietate particulară V- proprietăți particulare	0,00	Ordonanța Hotărâre	43/1997 254/2008	Guvern CGMB

Direcția Cadastru, Fond Funciar, Patrimoniu și Evidență Electorală

Direcția Executivă  
 Mădălina Veronica Haiduc  


Coordonator Compartiment  
 Cadastru și Patrimoniu,  
 Mihai - Cristian Petre  


  
 Inspector de specialitate,  
 Pricop Daniel  



CONFORM CU ORIGINALUL  
