



100048310657

Incheiere Nr. 46768 / 07-06-2017



Oficiul de Cadastru și Publicitate Imobiliară BUCUREȘTI
Biroul de Cadastru și Publicitate Imobiliară Sectorul 1

Dosarul nr. 46768 / 07-06-2017

INCHEIERE Nr. 46768**Registrator:** ARGENTINA MINEA**Asistent:** DANIEL ALIMAN

Asupra cererii introduse de MUNICIPIUL BUCUREȘTI domiciliat în Loc. București Sectorul 6, Splaiul Independenței, Nr. 291-293, Jud. București privind Rectificare în cartea funciara, în baza:

- Act Administrativ nr.5072/827/06-12-2011 emis de Primaria Sectorului 1;
- Act Administrativ nr.48/7/TEIDD/S/17984/16-08-2011 emis de Primaria Sectorului 1;
- Act Administrativ nr.39/24-02-2014 emis de CGMB;
- Act Notarial nr.303/12-05-2014 emis de BNP LIBERTAS;
- Inscris Sub Semnatura Privata nr.2/12-12-2011 emis de OMV PETROM S.A.;
- Inscris Sub Semnatura Privata nr.17/17-09-2010 emis de OMV PETROM S.A.;
- Inscris Sub Semnatura Privata nr.19/17-09-2010 emis de OMV PETROM S.A.;
- Act Administrativ nr.278/27-11-2014 emis de CGMB;
- Inscris Sub Semnatura Privata nr.20/17-09-2010 emis de OMV PETROM S.A.;
- Act Administrativ nr.6541/01-02-2017 emis de BCPI SECTOR 1;
- Act Administrativ nr.255/17TE/S/39093/05-12-2008 emis de PRIMARIA SECTORULUI 1;
- Act Administrativ nr.18168/22-05-2017 emis de BCPI SECTOR 1;

fiind indeplinite condițiile prevăzute la art. 29 din Legea cadastrului și a publicității imobiliare nr. 7/1996, republicată, cu modificările și completările ulterioare, tariful achitat în suma de 0 lei, cu documentul de plată:

pentru serviciul având codul 255, 262

Văzând referatul asistentului registrator în sensul că nu există impedimente la înscriere

DISPUNE

Admiterea cererii cu privire la:

- imobilul cu nr. cadastral 257986, înscris în cartea funciara 257986 UAT București Sectorul 1 având proprietarii: MUNICIPIUL BUCUREȘTI în cota de 1/1 de sub B.12, ;
- se notează actualizarea informațiilor tehnice, repositionare (actualizare geometrie), schimbare adresa postală din "București Sectorul 1, Sos Straulești, Nr. 69-71" în "București Sectorul 1, Str Virgiliu Tacit" asupra A.1 sub B.14 din cartea funciara 257986 UAT București Sectorul 1;

Prezența se va comunica părților:

Dumitru George
 Municipiul București

*) Cu drept de reexaminare în termen de 15 zile de la comunicare, care se depune la Biroul de Cadastru și Publicitate Imobiliară Sectorul 1, se înscrie în cartea funciara și se soluționează de către registratorul-sef

Data soluționării,
 19-09-2017

Registrator,
 ARGENTINA MINEA
 (parașa și semnătura)

Asistent Registrator,
 DANIEL ALIMAN

(parașa și semnătura)

*) Cu excepția situațiilor prevăzute la Art. 62 alin. (1) din Regulamentul de avizare, recepție și înscriere în evidențele de cadastru și cartea funciara, aprobat prin ODG Nr. 700/2014.

**EXTRAS DE CARTE FUNCİARĂ
PENTRU INFORMARE**

Carte Funciară Nr. 257986 București Sectorul 1



A. Partea I. Descrierea imobilului

TEREN Intravilan

Adresa: Loc. București Sectorul 1, Str Virgiliu Tacit, Jud. București

Nr. Crt	Nr. cadastral Nr. topografic	Suprafața* (mp)	Observații / Referințe
A1	257986	2.841	

CONFORM CU DREPTULUI

B. Partea II. Proprietari și acte

Înscrieri privitoare la dreptul de proprietate și alte drepturi reale	Referințe
30728 / 13/05/2014	
Act Notarial nr. 303, din 12/05/2014 emis de Busoi Anne Marie Georgiana;	
B12	A1
Intabulare, drept de PROPRIETATE cu titlu de DONAȚIE, dobandit prin Conventie, cota actuala 1/1 1) MUNICIPIUL BUCUREȘTI , CIF:4267117, proprietate privata	
46768 / 07/06/2017	
Act Administrativ nr. 278, din 27/11/2014 emis de CGMB; Inscris Sub Semnatura Privata nr. 19, din 17/09/2010 emis de OMV PETROM S.A.; Inscris Sub Semnatura Privata nr. 2, din 12/12/2011 emis de OMV PETROM S.A.; Act Administrativ nr. 39, din 24/02/2014 emis de CGMB; Act Administrativ nr. 6541, din 01/02/2017 emis de BCPI SECTOR 1; Inscris Sub Semnatura Privata nr. 17, din 17/09/2010 emis de OMV PETROM S.A.; Act Notarial nr. 303, din 12/05/2014 emis de BNP LIBERTAS; Act Administrativ nr. 255/17TE/S/39093, din 05/12/2008 emis de PRIMARIA SECTORULUI 1; Act Administrativ nr. 5072/827, din 06/12/2011 emis de Primaria Sectorului 1; Act Administrativ nr. 48/7/TEIDD/S/17984, din 16/08/2011 emis de Primaria Sectorului 1; Act Administrativ nr. 18168, din 22/05/2017 emis de BCPI SECTOR 1; Inscris Sub Semnatura Privata nr. 20, din 17/09/2010 emis de OMV PETROM S.A.;	
B14	A1
se noteaza actualizarea informatiilor tehnice, repositionare (actualizare geometrie), schimabare adresa postala din "Bucuresti Sectorul 1, Sos Straulesti, Nr. 69-71" in "Bucuresti Sectorul 1, Str Virgiliu Tacit"	

C. Partea III. SARCINI .

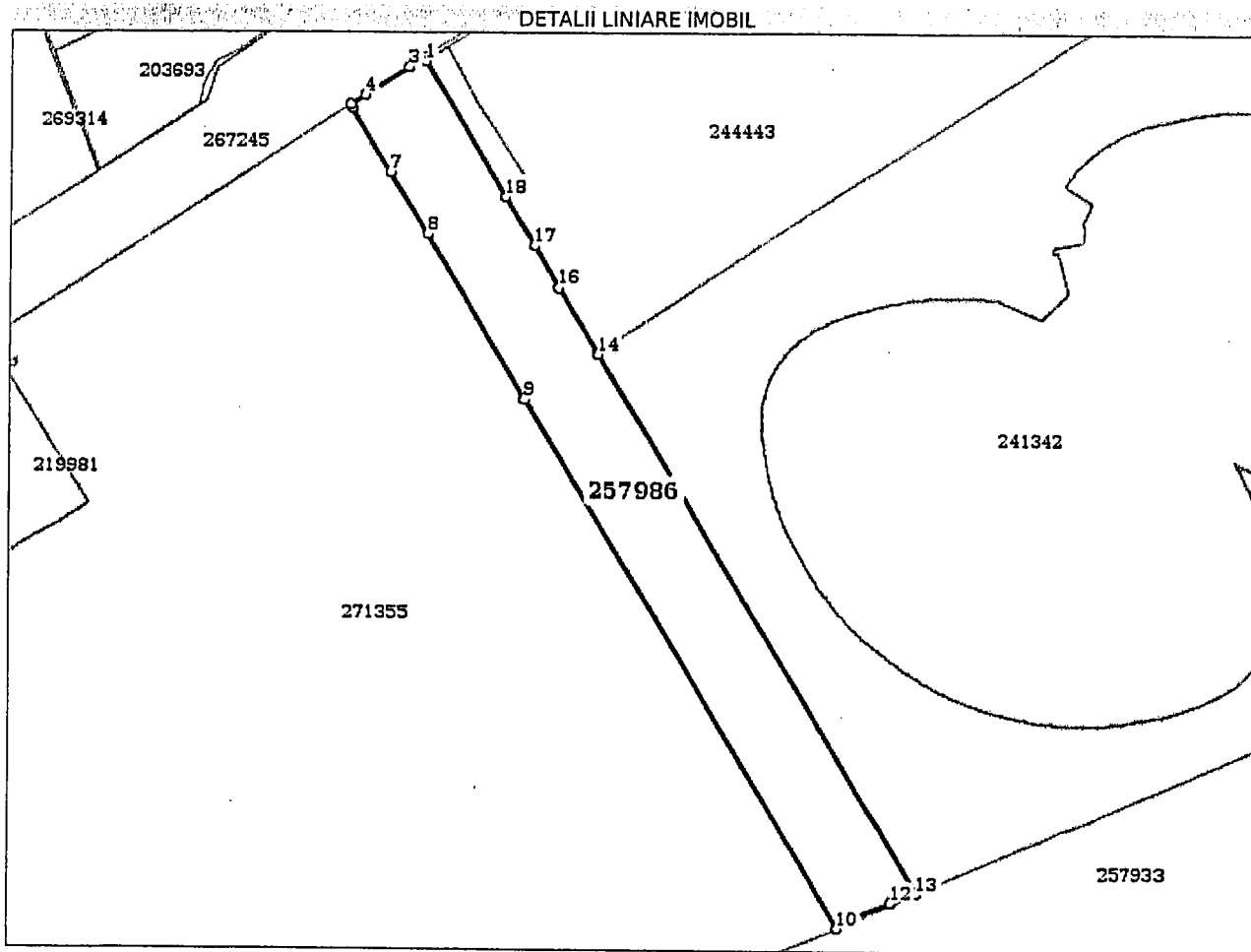
Înscrieri privind dezmembrămintele dreptului de proprietate, drepturi reale de garanție și sarcini	Referințe
NU SUNT	



Teren

Nr cadastral	Suprafața (mp)*	Observații / Referințe
257986	2.841	

* Suprafața este determinată în planul de proiecție Stereo 70.



Date referitoare la teren

Nr Crt	Categorie folosință	Intra vilan	Suprafața (mp)	Tarla	Parcelă	Nr. topo	Observații / Referințe
1	curți construcții	DA	2.841	-	-	-	



Lungime Segmente

1) Valorile lungimilor segmentelor sunt obținute din proiecție în plan.

Punct început	Punct sfârșit	Lungime segment (m)
1	2	0.781
2	3	3.454
3	4	9.615
4	5	3.246
5	6	0.707
6	7	13.75

[Stampa]

[Semnătură]



Punct început	Punct sfârșit	Lungime segment (m)
7	8	13.235
8	9	35.45
9	10	113.578
10	11	2.445
11	12	8.684
12	13	5.171
13	14	115.919
14	15	0.102
15	16	14.139
16	17	8.908
17	18	10.574
18	1	28.914

** Lungimile segmentelor sunt determinate în planul de proiecție Stereo 70 și sunt rotunjite la 1 milimetru.
 *** Distanța dintre puncte este formată din segmente cumulate ce sunt mai mici decât valoarea 1 milimetru.

Certific că prezentul extras corespunde cu pozițiile în vigoare din cartea funciară originală, păstrată de acest birou.


Prezentul extras de carte funciară este valabil la autentificarea de către notarul public a actelor juridice prin care se sting drepturile reale precum și pentru dezbaterrea succesiunilor, iar informațiile prezentate sunt susceptibile de orice modificare, în condițiile legii.

S-a achitat tariful de 0 RON, -, pentru serviciul de publicitate imobiliară cu codul nr. 255, 262.

Data soluționării,
19-09-2017

Data eliberării,
/ /

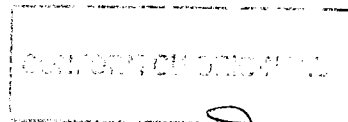
Asistent Registrator,
DANIEL ALIMAN



(parafa și semnătura)

Referent,

(parafa și semnătura)




Handwritten signature.



Handwritten signature.

Handwritten signature.



Handwritten signature.



100048304838

Incheiere Nr. 46600 / 06-06-2017

**Oficiul de Cadastru și Publicitate Imobiliară BUCUREȘTI**
Biroul de Cadastru și Publicitate Imobiliară Sectorul 1

Dosarul nr. 46600 / 06-06-2017

INCHEIERE Nr. 46600**Registrator:** CAMELIA ADAMOV**Asistent:** GABRIELA MIHAELA DINU

Asupra cererii introduse de MUNICIPIUL BUCUREȘTI domiciliat în Loc. București Sectorul 6, Splaiul Independenței, Nr. 291-293, Jud. București privind Rectificare în cartea funciara, în baza:

- Act Administrativ nr.48/7/TEIDD/S/17984/16-08-2011 emis de PRIMĂRIA SECTORULUI 1;
- Act Administrativ nr.39/24-02-2014 emis de CGMB;
- Act Notarial nr.303/12-05-2014 emis de BNP LIBERTAS;
- Inscris Sub Semnatura Privata nr.17/17-09-2010 emis de OMV PETROM S.A.;
- Act Administrativ nr.5072/827/06-12-2011 emis de POLITIA LOCALA SECTOR 1;
- Inscris Sub Semnatura Privata nr.2/12-12-2011 emis de OMV PETROM S.A.;
- Act Administrativ nr.278/27-11-2014 emis de CGMB;
- Act Administrativ nr.6503/01-02-2017 emis de BCPI SECTOR 1;
- Inscris Sub Semnatura Privata nr.19/17-09-2010 emis de OMV PETROM S.A.;
- Inscris Sub Semnatura Privata nr.20/17-09-2010 emis de OMV PETROM S.A.;
- Act Administrativ nr.255/17TE/39093/05-12-2008 emis de PRIMĂRIA SECTORULUI 1;
- Act Administrativ nr.18167/19-05-2017 emis de BCPI SECTOR 1;

fiind îndeplinite condițiile prevăzute la art. 29 din Legea cadastrului și a publicității imobiliare nr. 7/1996, republicată, cu modificările și completările ulterioare, tariful achitat în sumă de 0 lei, cu documentul de plată:

-


pentru serviciul având codul 255, 262

Văzând referatul asistentului registrator în sensul că nu există impedimente la înscriere

DISPUNE

Admiterea cererii cu privire la:

- imobilul cu nr. cadastral 262929, înscris în cartea funciara 262929 UAT București Sectorul 1 având proprietarii: MUNICIPIUL BUCUREȘTI în cota de 1/1 de sub B.7.;
- Se notează actualizarea informațiilor tehnice ca urmare a re poziționării imobilului asupra A.1 sub B.9 din cartea funciara 262929 UAT București Sectorul 1;

Prezenta se va comunica părților:Omv Petrom Sa
Municipiul București
Dumitru George

*) Cu drept de reexaminare în termen de 15 zile de la comunicare, care se depune la Biroul de Cadastru și Publicitate Imobiliară Sectorul 1, se înscrie în cartea funciara și se soluționează de către registratorul-sef

Data soluționării,

16-06-2017

Registrator,

CAMELIA ADAMOV



(parafa și semnătura)



Asistent Registrator,

GABRIELA MIHAELA DINU



(parafa și semnătura)

*) Cu excepția situațiilor prevăzute la Art. 62 alin. (3) din Regulamentul de avizare, recepție și înscriere în evidențele de cadastru și carte funciara, aprobat prin ODG Nr. 700/2014.



4



17562607

Carte Funciară Nr. 262929 Comuna/Oraș/Municipiu: Bucuresti Sectorul 1

**EXTRAS DE CARTE FUNCİARĂ
PENTRU INFORMARE**

Nr.	46600
Ziua	06
Luna	06
Anul	2017

**Oficiul de Cadastru și Publicitate Imobiliară BUCUREȘTI
Biroul de Cadastru și Publicitate Imobiliară Sectorul 1****A. Partea I. Descrierea imobilului**

TEREN Intravilan

Adresa: Loc. Bucuresti Sectorul 1, Str Gregoriu Stefanescu, Jud. Bucuresti


Nr. Crt	Nr cadastral Nr.	Suprafața* (mp)	Observații / Referințe
A1	262929	7.209	Teren neimprejduit;

B. Partea II. Proprietari și acte

Inscrieri privitoare la dreptul de proprietate și alte drepturi reale	Referințe
30717 / 13/05/2014 Act Notarial nr. 303, din 12/05/2014 emis de Busoi Anne Marie Georgiana;	
B7 Intabulare, drept de PROPRIETATEDONATIE, (proprietate privata), dobandit prin Conventie, cota actuala 1/1 1) MUNICIPIUL BUCUREȘTI, CIF:4267117	A1
46600 / 06/06/2017 Act Notarial nr. 303, din 12/05/2014 emis de BNP LIBERTAS; Inscris Sub Semnatura Privata nr. 17, din 17/09/2010 emis de OMV PETROM S.A.; Act Administrativ nr. 18167, din 19/05/2017 emis de BCPI SECTOR 1; Act Administrativ nr. 278, din 27/11/2014 emis de CGMB; Act Administrativ nr. 48/7/TEIDD/S/17984, din 16/08/2011 emis de PRIMARIA SECTORULUI 1; Act Administrativ nr. 5072/827, din 06/12/2011 emis de POLITIA LOCALA SECTOR 1; Act Administrativ nr. 39, din 24/02/2014 emis de CGMB; Act Administrativ nr. 6503, din 01/02/2017 emis de BCPI SECTOR 1; Inscris Sub Semnatura Privata nr. 19, din 17/09/2010 emis de OMV PETROM S.A.; Inscris Sub Semnatura Privata nr. 2, din 12/12/2011 emis de OMV PETROM S.A.; Inscris Sub Semnatura Privata nr. 20, din 17/09/2010 emis de OMV PETROM S.A.; Act Administrativ nr. 255/17TE/39093, din 05/12/2008 emis de PRIMARIA SECTORULUI 1;	
B9 Se noteaza actualizarea informatiilor tehnice ca urmare a repositionarii imobilului	A1

C. Partea III. SARCINI .

Inscrieri privind dezmembramintele dreptului de proprietate, drepturi reale de garanție și sarcini	Referințe
NU SUNT	



Punct început	Punct sfârșit	Lungime segment	Punct început	Punct sfârșit	Lungime segment	Punct început	Punct sfârșit	Lungime segment
28	29	46.236	29	30	10.029	30	31	5.948
31	32	3.369	32	33	55.634	33	34	0.022
34	35	0.719	35	36	49.185	36	37	22.862
37	38	7.306	38	39	5.097	39	40	7.833
40	41	11.345	41	42	22.821	42	43	59.651
43	1	77.03						

** Lungimile segmentelor sunt determinate în planul de proiecție Stereo 70 și sunt rotunjite la 1 milimetru.
 *** Distanța dintre puncte este formată din segmente cumulate ce sunt mai mici decât valoarea 1 milimetru.

Certific că prezentul extras corespunde cu pozițiile în vigoare din cartea funciară originală, păstrată de acest birou.

Prezentul extras de carte funciară este valabil la autentificarea de către notarul public a actelor juridice prin care se sting drepturile reale precum și pentru dezbaterea succesiunilor, iar informațiile prezentate sunt susceptibile de orice modificare, în condițiile legii.

S-a achitat tariful de 0 RON, -, pentru serviciul de publicitate imobiliară cu codul nr. 255, 262.

Data soluționării,

16-06-2017

Data eliberării,

___/___/___

Asistent Registrator
 GABRIELA MIHAELA DINU
 Serviciul Publicitate Imobiliară
 (parafă și semnătură)
 ROMANIA
 MINISTERUL DE CADASTRU ȘI PUBLICE
 BUCUREȘTI

Referent,

0177 AS
 CARC (parafă și semnătură)
 RAȘBANI


CONFORM CU DREPTUL

[Signature]



[Signature]

[Signature]



[Signature]



100045957642

Incheiere Nr. 17764 / 08-03-2017

**Oficiul de Cadastru și Publicitate Imobiliară BUCUREȘTI**
Biroul de Cadastru și Publicitate Imobiliară Sectorul 1Dosarul nr. 17764 / 08-03-2017
INCHEIERE Nr. 17764**Registrator:** VIVIANA VASILOIU**Asistent:** DANIEL ALIMAN

Asupra cererii introduse de MUNICIPIUL BUCUREȘTI domiciliat în Loc. București Sectorul 5, Bdul Elisabeta, Nr. 47, Jud. București privind Rectificare în cartea funciara, în baza:

- Act Administrativ nr.6535/01-02-2017 emis de BCPI BUCUREȘTI;
- Inscris Sub Semnatura Privata nr.2/12-12-2011 emis de PETROM S.A.;
- Act Administrativ nr.48/7/TEIDD/S/17984/16-08-2011 emis de Primaria Sectorului 1;
- Inscris Sub Semnatura Privata nr.17/17-09-2010 emis de PETROM S.A.;
- Act Notarial nr.303/12-05-2014 emis de BNP LIBERTAS;
- Act Administrativ nr.39/24-02-2014 emis de Consiliul General al Municipiului București;
- Inscris Sub Semnatura Privata nr.19/17-09-2010 emis de PETROM S.A.;
- Act Administrativ nr.5072/827/06-12-2011 emis de Politia Locala Sector 1;
- Inscris Sub Semnatura Privata nr.18/17-09-2010 emis de PETROM S.A.;
- Act Administrativ nr.278/27-11-2014 emis de Consiliul General al Municipiului București;
- Act Administrativ nr.255/17TE/S/39093/05-12-2008 emis de Primari Sectorului 1;
- Inscris Sub Semnatura Privata nr.20/17-09-2010 emis de PETROM S.A.;

fiind îndeplinite condițiile prevăzute la art. 29 din Legea cadastrului și a publicității imobiliare nr. 7/1996, republicată, cu modificările și completările ulterioare, tariful achitat în suma de 60 lei, cu documentul de plată:

-Chitanța internă nr.701514/09-03-2017 în suma de 60
pentru serviciul având codul 255, 262

Văzând referatul asistentului registrator în sensul că nu există impedimente la înscriere

DISPUNE

Admiterea cererii cu privire la:

- imobilul cu nr. cadastral 231670, înscris în cartea funciara 231670 UAT București Sectorul 1 având proprietarii: MUNICIPIUL BUCUREȘTI în cota de 1/1 de sub B.9, ;
- se notează actualizare date tehnice, actualizarea adresei postale din "Sos. Straulești, nr. 69-71" în " Str Teodor Mehedinteanu" asupra A.1 sub B.10 din cartea funciara 231670 UAT București Sectorul 1;

Prezenta se va comunica părților:

Dumitru George

*) Cu drept de reexaminare în termen de 15 zile de la comunicare, care se depune la Biroul de Cadastru și Publicitate Imobiliară Sectorul 1, se înscrie în cartea funciara și se soluționează de către registratorul-sef

Data soluționării,

29-05-2017

Registrator,

VIVIANA VASILOIU

(parafă și semnătură)

Asistent Registrator,

DANIEL ALIMAN

(parafă și semnătură)

*) Cu excepția situațiilor prevăzute la Art. 62 alin. (1) din Regulamentul de avizare, recepție și înscriere în evidențele de cadastru și carte funciara, aprobat prin ODG Nr. 700/2014.

**EXTRAS DE CARTE FUNCIARA
PENTRU INFORMARE**

Nr.	17764
Ziua	08
Luna	03
Anul	2017

Oficiul de Cadastru și Publicitate Imobiliară BUCUREȘTI
Biroul de Cadastru și Publicitate Imobiliară Sectorul 1

A. Partea I. Descrierea imobilului

TEREN intravilan

Nr. CF vechi:77515
Nr. cadastral vechi:23941/2

Adresa: Loc. Bucuresti Sectorul 1, Str Teodor Mehedinteanu, Jud. Bucuresti


Nr. Crt	Nr cadastral Nr.	Suprafața* (mp)	Observații / Referințe
A1	231670	3.282	

B. Partea II. Proprietari și acte

Inscrierile privitoare la dreptul de proprietate și alte drepturi reale	Referințe
30730 / 13/05/2014 Act Notarial nr. 303, din 12/05/2014 emis de Busoi Anne Marie Georgiana;	
B9 Intabulare, drept de PROPRIETATE cu titlu de DONATIE, dobandit prin Conventie, cota actuala 1/1 1) MUNICIPIUL BUCUREȘTI , CIF:4267117	A1
17764 / 08/03/2017 Act Administrativ nr. 278, din 27/11/2014 emis de Consiliul General al Municipiului Bucuresti; Act Administrativ nr. 255/17TE/S/39093, din 05/12/2008 emis de Primari Sectorului 1; Act Administrativ nr. 6535, din 01/02/2017 emis de BCPI BUCUREȘTI; Inscris Sub Semnatura Privata nr. 17, din 17/09/2010 emis de PETROM S.A.; Act Administrativ nr. 39, din 24/02/2014 emis de Consiliul General al Municipiului Bucuresti; Inscris Sub Semnatura Privata nr. 18, din 17/09/2010 emis de PETROM S.A.; Inscris Sub Semnatura Privata nr. 2, din 12/12/2011 emis de PETROM S.A.; Act Notarial nr. 303, din 12/05/2014 emis de BNP LIBERTAS; Inscris Sub Semnatura Privata nr. 19, din 17/09/2010 emis de PETROM S.A.; Act Administrativ nr. 5072/827, din 06/12/2011 emis de Politia Locala Sector 1; Act Administrativ nr. 48/7/TEIDD/S/17984, din 16/08/2011 emis de Primaria Sectorului 1; Inscris Sub Semnatura Privata nr. 20, din 17/09/2010 emis de PETROM S.A.;	
B10 se noteaza actualizare date tehnice, actualizarea adresei postale din "Sos. Straulesti, nr. 69-71" in " Str Teodor Mehedinteanu"	A1

C. Partea III. SARCINI .

Inscrieri privind dezmembramintele dreptului de proprietate, drepturi reale de garanție și sarcini	Referințe
NU SUNT	

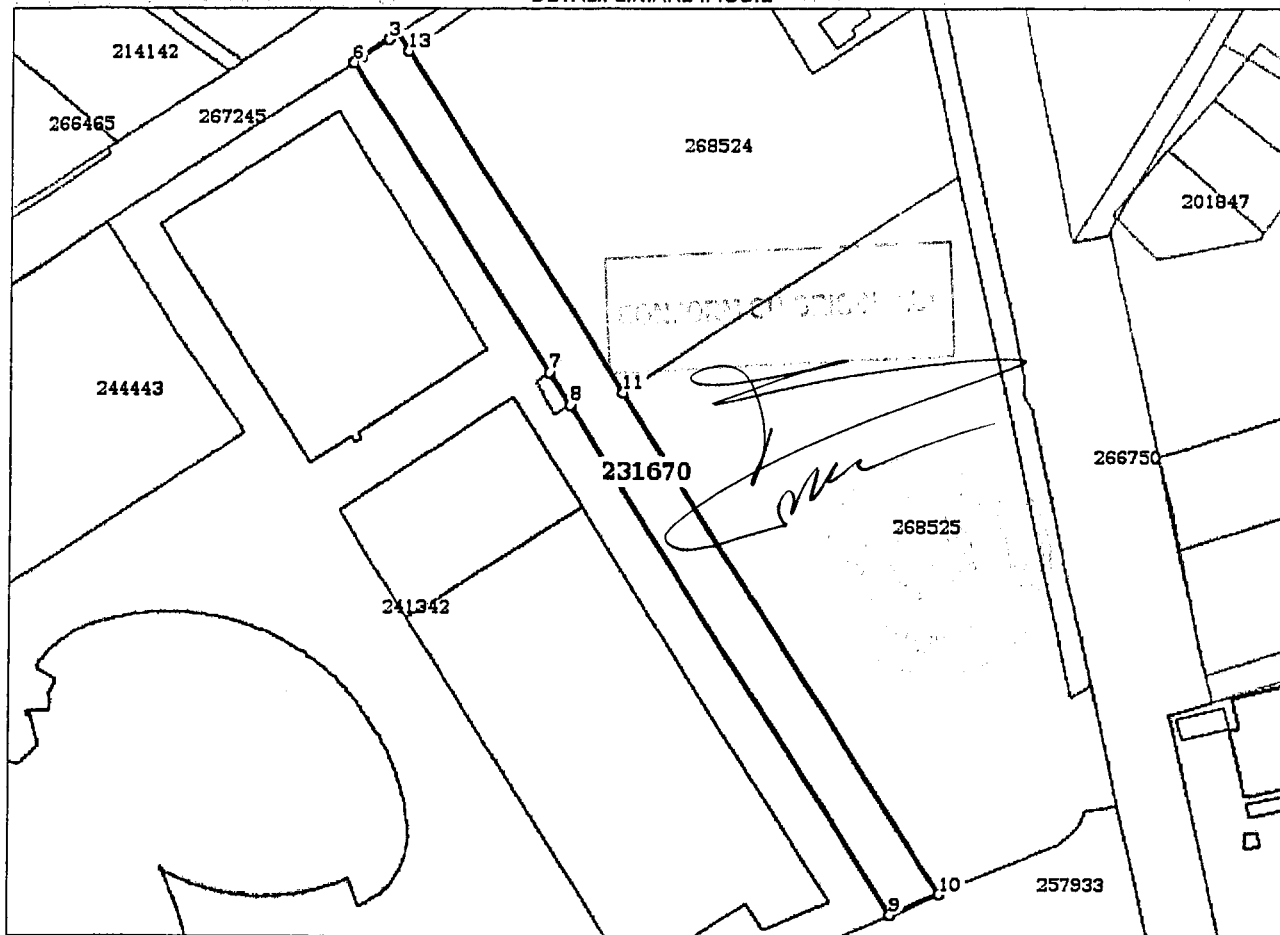


Teren

Nr cadastral	Suprafața (mp)*	Observații / Referințe
231670	3.282	

* Suprafața este determinată în planul de proiecție Stereo 70.

DETALII LINIARE IMOBIL



Date referitoare la teren

Crt	Categorie folosință	Intra vilan	Suprafața (mp)	Tarla	Parcelă	Nr. topo	Observații / Referințe
1	drum	DA	Din acte: 3.282 Masurata: 3.281	-	-	-	

Lungime Segmente


1) Valorile lungimilor segmentelor sunt obținute din proiecție în plan.

Punct început	Punct sfârșit	Lungime segment (m)
1	2	0.108
2	3	2.556
3	4	7.655
4	5	2.794
5	6	0.079
6	7	91.347



[Handwritten signature]

[Handwritten signature]



Punct început	Punct sfârșit	Lungime segment (m)
7	8	9.527
8	9	150.477
9	10	13.18
10	11	147.894
11	12	100.633
12	13	0.04
13	1	4.979

** Lungimile segmentelor sunt determinate în planul de proiecție Stereo 70 și sunt rotunjite la 1 milimetru.

*** Distanța dintre puncte este formată din segmente cumulate ce sunt mai mici decât valoarea 1 milimetru.

Certific că prezentul extras corespunde cu pozițiile în vigoare din cartea funciară originală, păstrată de acest birou.

Prezentul extras de carte funciară este valabil la autentificarea de către notarul public a actelor juridice prin care se sting drepturile reale precum și pentru dezbaterea succesiunilor, iar informațiile prezentate sunt susceptibile de orice modificare, în condițiile legii.

S-a achitat tariful de 60 RON, -Chitanta internă nr.701514/09-03-2017 în suma de 60, pentru serviciul de publicitate imobiliară cu codul nr. 255, 262.

Data soluționării,

29-05-2017

Data eliberării,

___/___/___

Asistent Registrator,

DANEE ALIMANU

(parafa și semnătura)

ROMANIA
MUNICIPIUL BUCURESTI
REGISTRUL DE CADASTRU SI TERENURI
SECTORUL 1

Referent
CALISTO
(parafa și semnătura)

REGISTRUL DE CADASTRU SI TERENURI
SECTORUL 1

[Signature]



[Signature]

[Signature]





100046156910

Incheiere Nr. 18165 / 09-03-2017

**Oficiul de Cadastru și Publicitate Imobiliară BUCUREȘTI
Biroul de Cadastru și Publicitate Imobiliară Sectorul 1**

Dosarul nr. 18165 / 09-03-2017

INCHEIERE Nr. 18165**Registrator:** VIVIANA VASILOIU**Asistent:** CRISTINA STEFAN

Asupra cererii introduse de MUNICIPIUL BUCUREȘTI domiciliat în Loc. București Sectorul 5 Bdul Elisabeta, Nr. 47, Jud. București privind Rectificare în cartea funciara, în baza:

- Act Notarial nr.303/12-05-2014 emis de BNP LIBERTAS;
- Act Administrativ nr.2/12-12-2011 emis de Primaria Sectorului 1;
- Act Administrativ nr.255/17TE/S/39093/05-12-2008 emis de Primaria Sectorului 1 București;
- Act Administrativ nr.39/24-02-2014 emis de Consiliul General al Municipiului București;
- Act Administrativ nr.5072/827/06-12-2011 emis de Politia Locala Sector 1;
- Act Administrativ nr.17/17-09-2010 emis de PETROM S.A.;
- Act Administrativ nr.278/27-11-2014 emis de Consiliul General al Municipiului București;
- Act Administrativ nr.6517/01-02-2017 emis de BCPI Sector 1;
- Act Administrativ nr.19/17-09-2010 emis de PETROM S.A.;
- Act Administrativ nr.18/17-09-2010 emis de PETROM S.A.;
- Act Administrativ nr.48/7/TEIDD/S/17984/16-08-2011 emis de PETROM S.A.;

fiind îndeplinite condițiile prevăzute la art. 29 din Legea cadastrului și a publicității imobiliare nr. 7/1996, republicată, cu modificările și completările ulterioare, tariful achitat în suma de 60 lei, cu documentul de plată:

-Chitanța internă nr.701510/09-03-2017 în suma de 60

pentru serviciul având codul 255, 262

Văzând referatul asistentului registrator în sensul că nu există impedimente la înscriere

DISPUNE

Admiterea cererii cu privire la:

- imobilul cu nr. cadastral 257933, înscris în cartea funciara 257933 UAT București Sectorul 1 având proprietarii: MUNICIPIUL BUCUREȘTI în cota de 1/1 de sub B.16.;
- se notează actualizarea informațiilor tehnice având ca obiect actualizare informații tehnice (repoziționare,, schimbare categorie de folosință, schimbare adresă) asupra A.1 sub B.17 din cartea funciara 257933 UAT București Sectorul 1;

Prezenta se va comunica părților:

Municipiul București

Dumitru George

*) Cu drept de reexaminare în termen de 15 zile de la comunicare, care se depune la Biroul de Cadastru și Publicitate Imobiliară Sectorul 1, se înscrie în cartea funciara și se soluționează de către registratorul-sef

Data soluționării,

31-05-2017

Registrator,

VIVIANA VASILOIU

(parafa și semnătura)

Asistent Registrator,

CRISTINA STEFAN

(parafa și semnătura)

*) Cu excepția situațiilor prevăzute la Art.62 alin. (1) din Regulamentul de avizare, recepție și înscriere în evidențele de cadastru și cartea funciara, aprobat prin ODG Nr. 700/2014.

**EXTRAS DE CARTE FUNCIARA
PENTRU INFORMARE**

Nr.	18165
Ziua	09
Luna	03
Anul	2017

Oficiul de Cadastru și Publicitate Imobiliară BUCUREȘTI
Biroul de Cadastru și Publicitate Imobiliară Sectorul 1

A. Partea I. Descrierea imobilului

TEREN Intravilan

Adresa: Loc. Bucuresti Sectorul 1, Bdul Petrolistilor, Jud. Bucuresti


Nr. Crt	Nr cadastral Nr.	Suprafața* (mp)	Observații / Referințe
A1	257933	17.120	Teren neimpregmuit;

B. Partea II. Proprietari și acte

Inscrieri privitoare la dreptul de proprietate și alte drepturi reale	Referințe
30718 / 13/05/2014 Act Notarial nr. Contract de donatie aut. sub Nr. 303, din 12/05/2014 emis de Notar Public Busoi Anne Marie Georgiana;	
B16 Intabulare, drept de PROPRIETATE(proprietate privata), dobandit prin Conventie, cota actuala 1/1 1) MUNICIPIUL BUCUREȘTI, CIF:4267117	A1
18165 / 09/03/2017 Act Administrativ nr. 5072/827, din 06/12/2011 emis de Politia Locala Sector 1; Act Administrativ nr. 19, din 17/09/2010 emis de PETROM S.A.; Act Administrativ nr. 18, din 17/09/2010 emis de PETROM S.A.; Act Notarial nr. 303, din 12/05/2014 emis de BNP LIBERTAS; Act Administrativ nr. 278, din 27/11/2014 emis de Consiliul General al Municipiului Bucuresti; Act Administrativ nr. 39, din 24/02/2014 emis de Consiliul General al Municipiului Bucuresti; Act Administrativ nr. 2, din 12/12/2011 emis de Primaria Sectorului 1; Act Administrativ nr. 6517, din 01/02/2017 emis de BCPI Sector 1; Act Administrativ nr. 48/7/TEIDD/S/17934, din 16/08/2011 emis de PETROM S.A.; Act Administrativ nr. 255/17TE/S/39093, din 05/12/2008 emis de Pfiinaria Sectorului 1 Bucuresti; Act Administrativ nr. 17, din 17/09/2010 emis de PETROM S.A.;	
B17 se noteaza actualizarea informatiilor tehnice avand ca obiect actualizare informatii tehnice (repozitionare,, schimbare categorie de folosinta, schimbare adresa)	A1

C. Partea III. SARCINI .

Inscrieri privind dezmembramintele dreptului de proprietate, drepturi reale de garanție și sarcini	Referințe
NU SUNT	

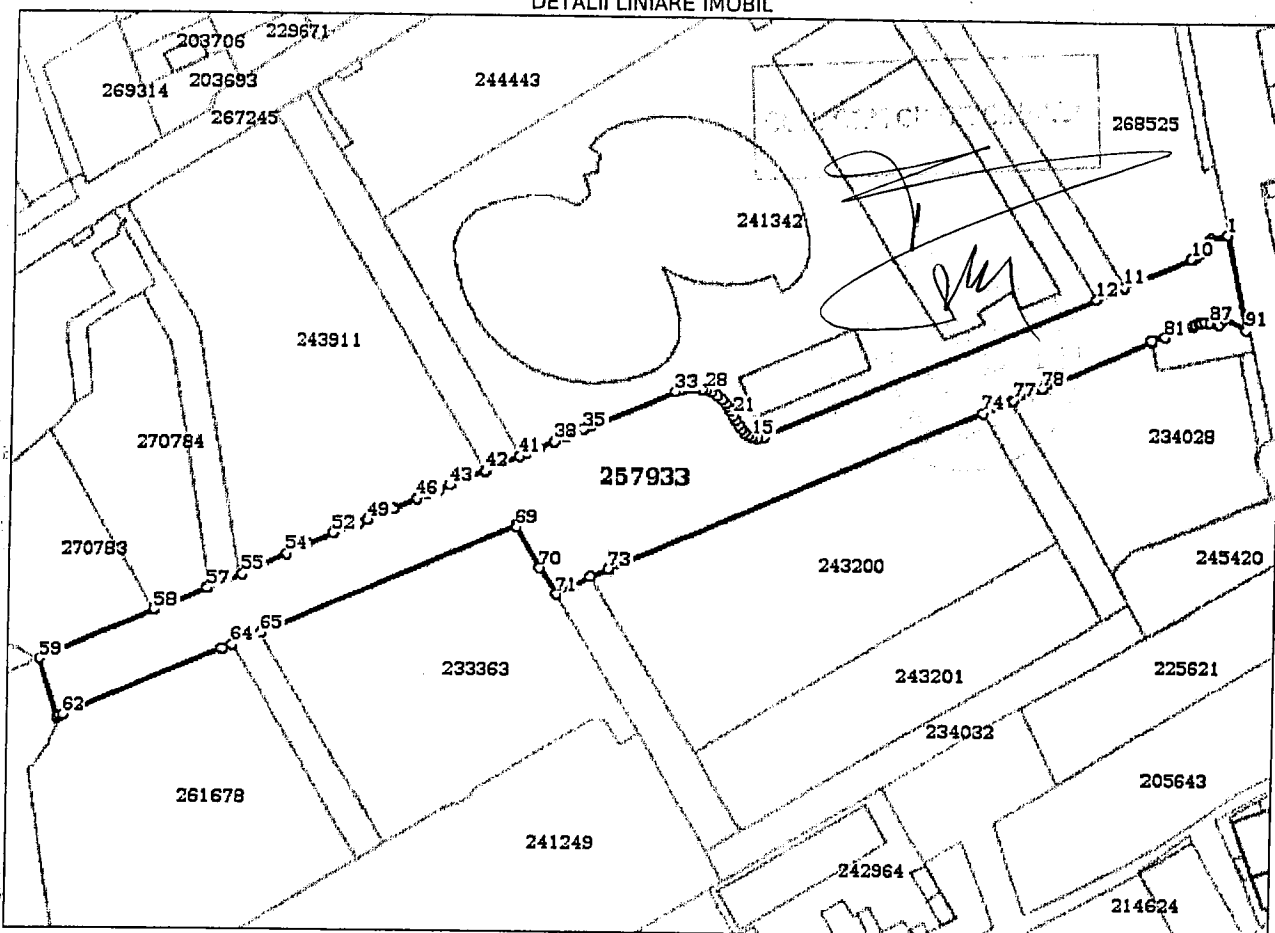


Teren

Nr cadastral	Suprafața (mp)*	Observații / Referințe
257933	17.120	

* Suprafața este determinată în planul de proiecție Stereo 70.

DETALII LINIARE IMOBIL




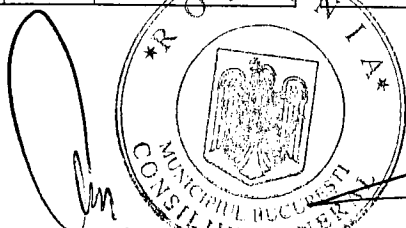
Date referitoare la teren

Crt	Categorie folosință	Intra vilan	Suprafața (mp)	Tarla	Parcelă	Nr. topo	Observații / Referințe
5	drum	DA	17.120	-	-	-	

Lungime Segmente

1) Valorile lungimilor segmentelor sunt obținute din proiecție în plan.

Punct început	Punct sfârșit	Lungime segment	Punct început	Punct sfârșit	Lungime segment	Punct început	Punct sfârșit	Lungime segment
1	2	7.231	2	3	1.336	3	4	1.452
4	5	1.938	5	6	1.557	6	7	1.512
7	8	1.723	8	9	1.406	9	10	1.225
10	11	30.544	11	12	13.18	12	13	151.277
13	14	3.19	14	15	2.485	15	16	1.887
16	17	2.124	17	18	1.716	18	19	2.205
19	20	2.295	20	21	2.25	21	22	2.176
22	23	1.736	23	24	2.197	24	25	2.186
25	26	2.598	26	27	2.965	27	28	2.068



Punct început	Punct sfârșit	Lungime segment	Punct început	Punct sfârșit	Lungime segment	Punct început	Punct sfârșit	Lungime segment
28	29	2.315	29	30	2.647	30	31	2.234
31	32	2.754	32	33	3.078	33	34	38.659
34	35	3.343	35	36	4.004	36	37	4.11
37	38	5.033	38	39	7.142	39	40	5.812
40	41	3.098	41	42	16.157	42	43	16.038
43	44	4.739	44	45	5.495	45	46	4.635
46	47	10.836	47	48	6.088	48	49	5.941
49	50	3.998	50	51	4.375	51	52	6.346
52	53	12.069	53	54	10.331	54	55	20.917
55	56	15.426	56	57	0.004	57	58	23.944
58	59	52.977	59	60	26.156	60	61	1.312
61	62	1.255	62	63	72.824	63	64	4.38
64	65	13.128	65	66	117.699	66	67	0.041
67	68	0.058	68	69	0.856	69	70	29.98
70	71	13.095	71	72	16.026	72	73	8.194
73	74	170.734	74	75	6.542	75	76	6.587
76	77	0.835	77	78	13.0	78	79	50.463
79	80	1.009	80	81	5.908	81	82	12.873
82	83	1.136	83	84	1.503	84	85	1.171
85	86	1.881	86	87	1.821	87	88	3.746
88	89	0.177	89	90	3.293	90	91	1.681
91	1	40.764						

** Lungimile segmentelor sunt determinate în planul de proiectie Stereo 70 și sunt rotunjite la 1 milimetru.
 *** Distanța dintre puncte este formată din segmente cumulate ce sunt mai mici decât valoarea 1 milimetru.

Certific că prezentul extras corespunde cu pozițiile în vigoare din cartea funciară originală, păstrată de acest birou.

Prezentul extras de carte funciară este valabil la autentificarea de către notarul public a actelor juridice prin care se sting drepturile reale precum și pentru dezbaterăa succesiunilor, iar informațiile prezentate sunt susceptibile de orice modificare, în condițiile legii.


S-a achitat tariful de 60 RON, -Chitanta internă nr.701510/09-03-2017 în suma de 60 pentru serviciul de publicitate imobiliară cu codul nr. 255, 262

Data soluționării,
31-05-2017

Data eliberării,
/ /

Asistent Registrator,
CRISTINA ȘTEFAN
(parafa și semnătura)

Oficiul de Cadastru și Publicitate Imobiliară
BUCUREȘTI
CALISTRĂ ȘTEFAN
Inspecteur de Cadastru
(parafa și semnătura)



[Handwritten signature]

[Handwritten signature]

[Handwritten signature]

