

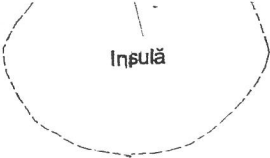


ANEXA
H.C.G.H.B. nr. 32/31.0

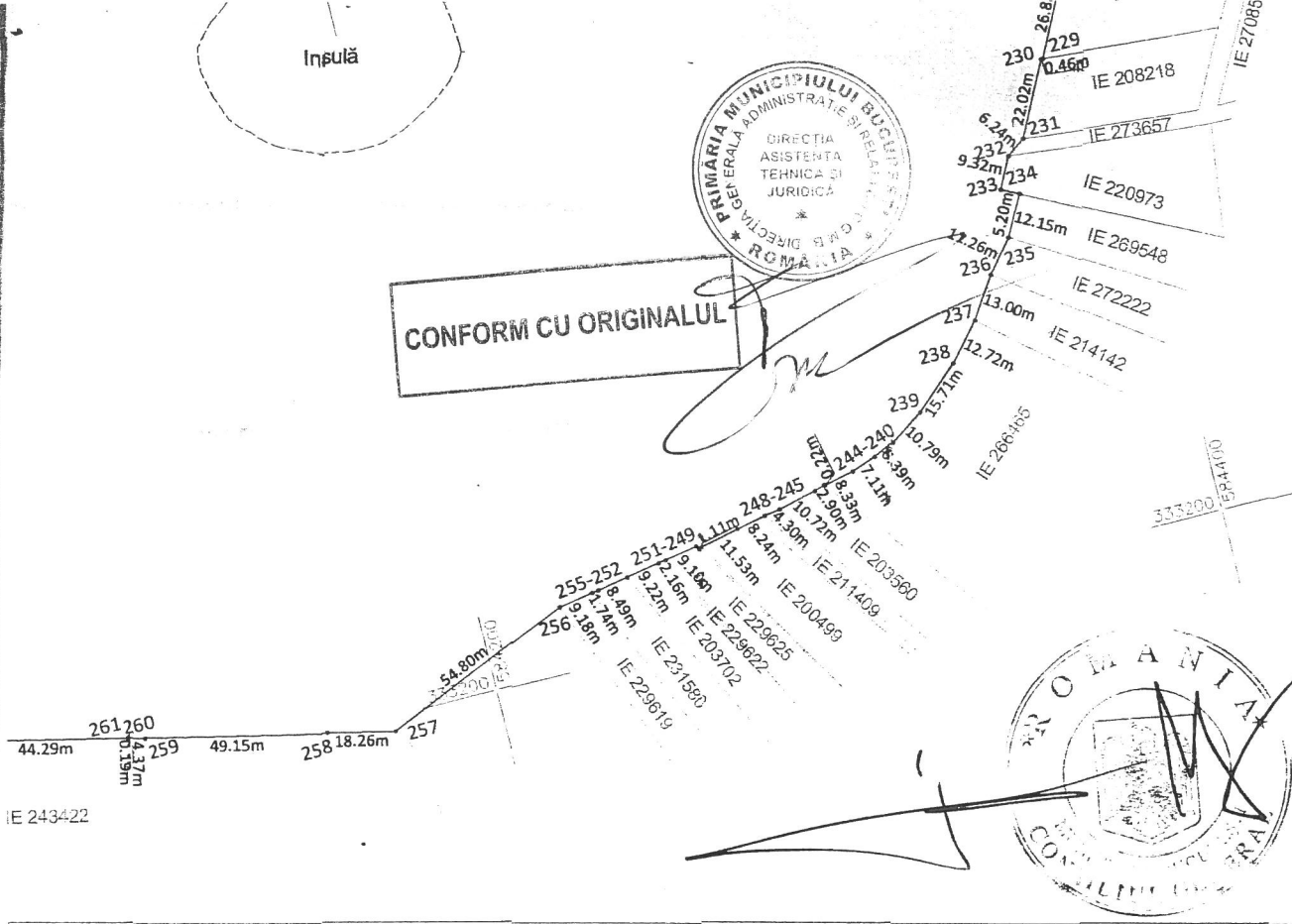
Nr. crt.	Cod clasifi care	Denumirea bunului	Elemente de identificare					Anul dobândirii, după caz, al dării în folosință	Valoare inventar RON	Situatia juridica			
			Elemente de identificare descriptive	Adresa			Vecini			Tip act	Nr./data	Er	
				Tip artera	Denumire artera	Nr. Postal							S ec to r
1	2	3	4					5	6	7			
10190		LAC GRIVITA	797979MP		CARTIER DAMAROAIA STRAULESTI		1	N - str. Drumul Piscul Sadului, Proprietăți particulare V - Sos Bucuresti Targoviste: E-Proprietăți particulare; S - Proprietăți particulare;	1972	2443664, 81	Hotărâre	87/2004	CG



CONFORM CU ORIGINALUL



CONFORM CU ORIGINALUL



ANEXA NR. 1.35 la regulament

Plan de amplasament și delimitare a bunului imobil
1:2000

Nr. cadastral	Suprafața măsurată a imobilului	Adresa imobilului
	797979 mp	Lac Grivița
Cartea Funciară Nr.	Unitatea Administrativ Teritorială (UAT)	
	Sector 1, București	

A. Date referitoare la teren

Nr. parcelă	Categorie de folosință	Suprafața (mp)	Mențiuni
I	HB	797979	Teren neînfrunțat
Total		797979	

B. Date referitoare la construcții

Cod. Constr.	Destinația	Suprafața construită la sol (mp)	Mențiuni
C1	CI	60	Baraj, suprafața construită desfășurată = 60 mp
Total		60	

Suprafața totală măsurată a imobilului = 797979 mp
Suprafața din act = 530000 mp

Executant:
SC THEOTOP SRL
Ing. Cojocă Georgiana-Ionela

CERTIFICAT DE AUTORIZAȚIE
Nr. 1701/10.11.2019

Semnătura și ștampila
Georgiana-Ionela Cojocă

CLASA I

CATEGORIA D

Inspector

Confirm introducerea imobilului în baza de date integrată și atribuirea numărului cadastral.

Semnătura și parafa
Data.....

Ștampila BCPI

