

CONFORM CU ORIGINALUL




ANEXA NR. 1

HCBAB 79/2019

### DATELE DE IDENTIFICARE

ale imobilului din care face parte suprafața de teren pentru care se solicită transmiterea din domeniul public al statului și din administrarea Ministerului Apărării Naționale, în domeniul public al Municipiului București și declararea din bun de interes public național în bun de interes public local

Nr. MFP	Cod de clasificare	Locul unde este situat imobilul	Persoana juridică de la care se transmite imobilul	Persoana juridică la care se transmite imobilul	Date de identificare	Caracteristici tehnice	Anul dobândirii/dării în folosință	Valoarea de inventar (în lei)
—	—	Municipiul București	Domeniul public al statului și administrarea Ministerului Apărării Naționale	Domeniul public al Municipiului București	Municipiul București, str. Prolungirea Ghencea nr. 3-5, sector 6	Teren în suprafață de 91 mp, parte din imobilul cu nr. cadastral 228578	—	—

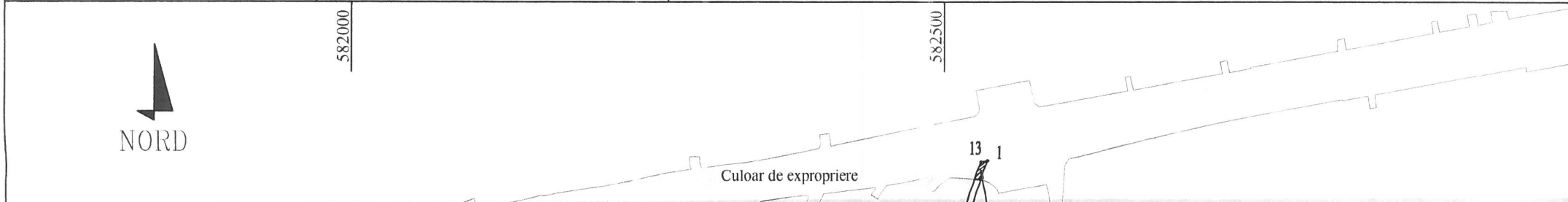


Handwritten signature

**PLAN DE AMPLASAMENT SI DELIMITARE  
A IMOBILULUI CU PROPUNEREA DE DEZLIPIRE  
SCARA 1:5000**


**Anexa Nr.2**  
*HCGMB 75/2019*

<b>Nr. cadastral</b>	<b>Suprafata măsurată</b>	<b>Adresa imobilului:</b>
228578	4385 mp	Strada Prelungirea Ghencea nr 3-5, Bucuresti UAT Sector 6



228578	4385	Drum			LOT 2 ( S= 4294 mp )	Drum	Rest proprietate
<b>TOTAL:</b>	4385				4385		

*[Handwritten signature]*



**CONFORM CU ORIGINALUL**

*[Handwritten signature]*

Executant: S.C. GEO-TOPO S.R.L.

Confirm executarea masuratorilor la teren,  
corectitudinea intocmirii documentatiei cadastrale  
si corespondenta acesteia cu realitatea din teren



Data: Februarie 2019

