

CONFORM CU ORIGINALUL



DATE DE IDENTIFICARE

ale imobilului care trece din domeniul public al al municipiului București și administrarea C.G.M.B., în domeniul public al statului și administrarea Ministerului Afacerilor Interne — Inspectoratul General pentru Situații de Urgență

Locul unde este situat imobilul care se transmite	Persoana juridică de la care se transmite imobilul	Persoana juridică la care se transmite imobilul	Date de identificare ale imobilului care se transmite	Valoarea imobilului ce se transmite (mijloace fixe)	Număr M.F.P.
Municipiul București, Sectorul 4, Sos. Vitan — Bârzești, nr.24.	Municipiul București	Inspectoratul General pentru Situații de Urgență	Denumire imobil: 41-23 Nr. cadastru 220046 Suprafață teren = 26.026 mp Nr. constructii = 4 Suprafață C2= 63 mp Suprafață C4= 613 mp Suprafață C6= 99 mp Suprafață C7= 127 mp Suprafață construită = 902 m	36.025.726,37 lei	102360 (parțial)



[Handwritten signature]

[Handwritten signature]




[Handwritten mark]

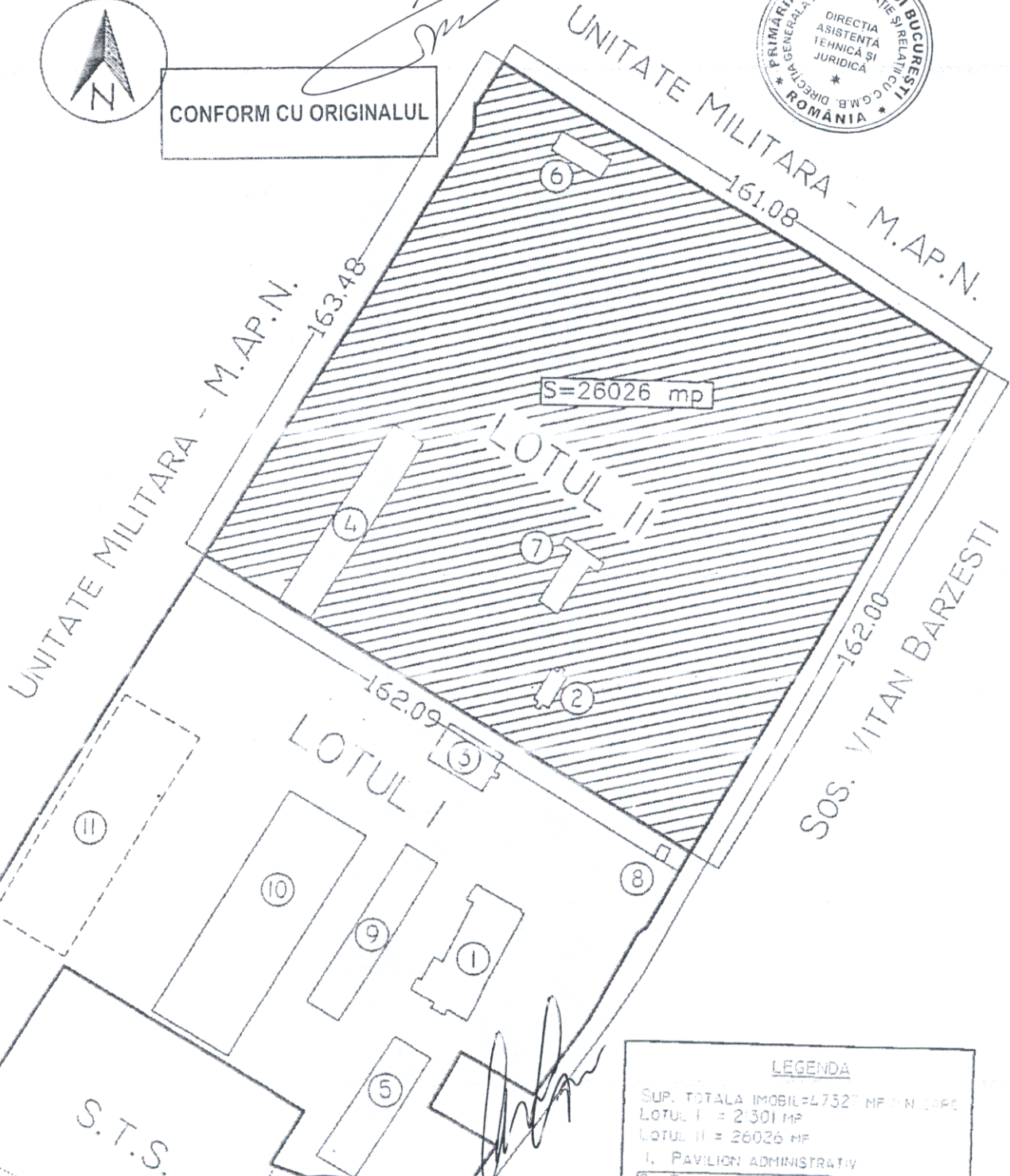
Anexa nr. 2
 la H.C.G.M.B. nr.
 294/30.05.2019

Detasamentul Aparatorii Patriei


SCARA 1:1000
 ADRESA: SOS. VITAN BARZEST NR. 24-26
 SECTOR 4, BUCURESTI



CONFORM CU ORIGINALUL



LEGENDA	
SUP. TOTALA IMOBIL=	47327 MP DIN CARE
LOTUL I =	2301 MP
LOTUL II =	26026 MP
1.	PAVILION ADMINISTRATIV
2.	DEPOZIT S = 63 MP
3.	SERA
4.	DEPOZIT S = 615 MP
5.	DEPOZIT
6.	DEPOZIT S = 99 MP
7.	DEPOZIT S = 127 MP
8.	DEPOZIT CARBURANT
9.	DEPOZIT ARHIVA
10.	ATELIER REVIZII S PEARATIE LOT
11.	FUNDATIE MUZEU



[Handwritten signature]