

LEGENĂ: Suprafață de teren ce urmează a fi concesionată

Nr. Pct.	Coordonate pct.de contur		Lungimi latimi D(I,+1)
	N [m]	E [m]	
1	328392.395	588482.514	3.759
2	328395.948	588481.287	19.436
3	328401.481	588499.919	3.523
4	328399.511	588502.840	0.720
5	328399.001	588503.348	0.701
6	328398.313	588503.462	0.830
7	328397.501	588503.309	1.294
8	328398.252	588502.255	0.824
9	328398.406	588501.446	19.863

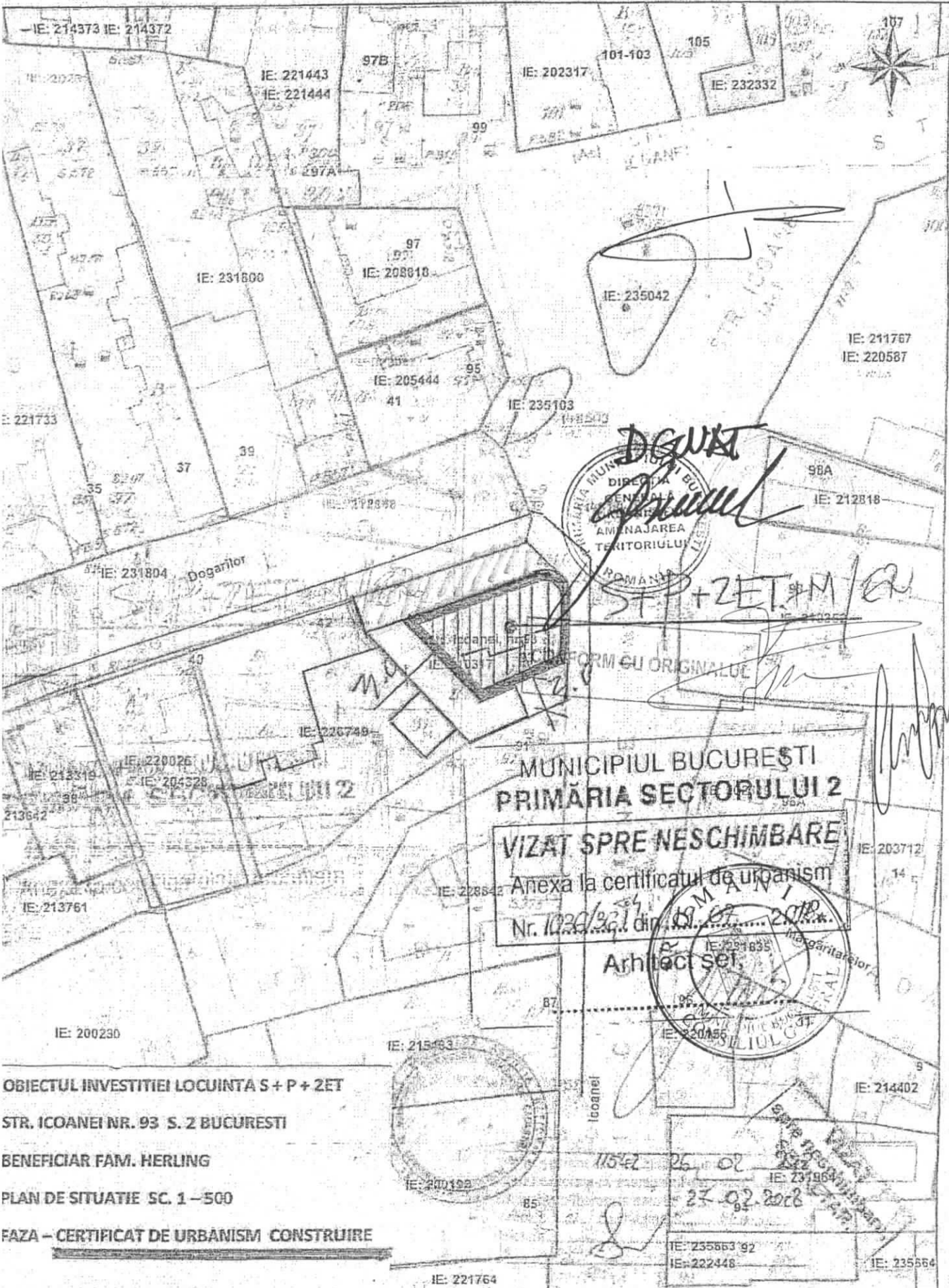
S(1)=75mp P=50.950m

- LEGENĂ:
- suprafață ce urmează a fi concesionată
  - nr. cadastrale
  - drum
  - zid construcție
  - gard din metal
  - gard din beton
  - gard din pământ
  - pictet topografic
  - hidrant
  - lampadar
  - stâlp din metal
  - cămin canalizare
  - cămin rigolă



BENEFICIAR: HERLING AURELIA	PROIECT: RIDICARE TOPOGRAFICĂ PLANIMETRICĂ ȘI ALTIMETRICĂ; VERIFICARE AMPLASAMENT		
EXECUTANT: S.C. TOP EXPERT PROIECT S.R.L.	AMPLASAMENT: Str. Icoanei FN , sector 2, mun. București		
Întocmit: ing. Marin Nicușor-Răzvan	PLANȘA 4	Scara 1:200	Sistem de coordonate planimetric: Național Stereografic 1970
Verificat: ing. Matei Ștefan-Paul	PLAN DE SITUAȚIE CU EVIDENȚIEREA SUPRAFEȚEI CE URMEAZĂ A FI CONCESIONATĂ		Sistem de coordonate altimetric: Marea Neagră 1975
			Data: August 2018

**PLAN CADASTRAL, SCARA 1:500 aferent imobilului situat in Str. Icoanei, nr.93, sector 2, Bucuresti.**



**DGUA**  
 PRIMĂRIA  
 DIRECȚIA  
 GENERALĂ  
 DE  
 AMPLASAREA  
 TERITORIULUI  
 ROMÂNIA

**MUNICIPIUL BUCUREȘTI  
 PRIMĂRIA SECTORULUI 2**

**VIZAT SPRE NESCHIMBARE**  
 Anexa la certificatul de urbanism  
 Nr. 1036/2018 din 09.07.2018

Arhitect șef,  
 IE: 221635

**OBIECTUL INVESTITIEI LOCUINTA S + P + ZET**

**STR. ICOANEI NR. 93 S. 2 BUCUREȘTI**

**BENEFICIAR FAM. HERLING**

**PLAN DE SITUAȚIE SC. 1-500**



**FAZA - CERTIFICAT DE URBANISM CONSTRUIRE**

25.02.2018  
 27.02.2018

- Documentații cadastrale avizate  
 - Construcții înregistrate în sistemul integrat de cadastru și carte funciara

PLAN DE INCADRARE IN ZONA, SCARA 1:2000 aferent imobilului situat in  
Str. Icoanei, nr.93, sector 2, Bucuresti.



-  -- Documentatii cadastrale avizate
-  -- Constructiile inregistrate in sistemul integrat de cadastru si carte funciara

OCPI Bucuresti, B-dul Expozitiei, nr.1A, sector 1, Bucuresti.  
Data: 27.02.2018  
Intocmit: Diaconu Vlad