



DATELE DE IDENTIFICARE
ale părții din imobilul 1137 solicitată pentru transmitere din domeniul public al statului
și din administrarea Ministerului Apărării Naționale în domeniul public al Municipiului București

Nr. MFP	Cod de clasificare	Denumirea bunului	Adresa	Elementele cadru de descriere tehnică / Carte Funciară / Nr. cadastral	Persoana juridică de la care se transmite imobilul / CUI	Persoana juridică la care se transmite imobilul / CUI
0	1	2	3	5	6	7
103588	8.19.01	Imobil 1137 – parțial	Municipiul București, sector 4 Șos. Vitan Bârzești nr. 2-4	<p>1. Construcții: Pavilion G12 - Suprafață construită - 41 mp - Suprafață desfășurată 41 mp</p> <p>2. Amenajări la terenuri : - Drum betonat - 300 mp - Rețea electrică aeriană - 60 ml - Împrejmuire beton prefabricat - 30 ml - Împrejmuire metalică - 220 ml</p> <p>3. Teren - Lot 2 – 15.957 mp - Lot 3 – 698 mp - Lot 4 – 1.820 mp CF 232625 Nr. cadastral 232625 CF 232623 Nr. cadastral 232623 CF 232624 Nr. cadastral 232624</p>	Statul român, din administrarea Ministerului Apărării Naționale CUI - 4183229	Municipiul București, CUI - 4267117

CONFORM CU ORIGINALUL




4

Plan de Amplasament și Delimitare a Imobilului

Scara 1:5.000

Număr Cadastral 232625	Suprafața Măsurată (mp.) 15957	Adresa Imobil: Municipiul București, Sector 4, Șoseaua Vitan Bârzești Număr 2-4 - Cazarma 1137 Incinta 1 - Lot 2
Cartea Funciară Nr.		Unitatea Administrativ Teritorială (U.A.T.) București - Sector 4




A. Date referitoare la teren			
Nr. parcelă	Categoria de folosință	Suprafața	Mențiuni
1	Cc	15957	Lot 2 - Teren destinație intravilan, împrejmuit/delimitat cu gard din plăci prefabricate beton, tablă, și limită convențională.
Total		15957	
B. Date referitoare la construcții			
Cod	Destinația	Suprafața construită la sol	Mențiuni
			Conform Protocolului de colaborare în domeniul Cadastrului și Publicității Imobiliare Nr. 1681/07.2018 (nr. înregistrare A.N.C.P.I.) nu se vor face referiri la construcții.
Total			
Suprafața totală măsurată a imobilului (mp.) = 15957 Suprafața din act (mp.) = 15957 din 506389			
Executant: Mistic Rebus Confirmați în baza măsurătorilor la teren, corectitudinea datelor și a descrierilor cadastrale și a corespondenței acestora cu realitatea din teren. Semnătura și ștampila: Data:		Inspector: Confirmați introducerea imobilului în baza de date integrată și atribuirea numărului cadastral și Publicitate Imobiliară. Semnătura și parafa: Data: Ștampila B.C.P.	
ȘTAMPILA PRIMĂRIA MUNICIPIULUI BUCUREȘTI DIRECȚIA PATRIMONIULUI ROMANIA		ȘTAMPILA PRIMĂRIA MUNICIPIULUI BUCUREȘTI DIRECȚIA PATRIMONIULUI ROMANIA	

63260/06/19/5

Plan de Amplasament și Delimitare a Imobilului

Scara - 1:1.000

Număr Cadastral 232623	Suprafața Măsurată (mp.) 698	Adresa Imobil: Municipiul București, Sector 4, Șoseaua Vitan Bârzești Număr 2-4 - Cazarma 1137 Incinta 1 - Lot 3
Cartea Funciară Nr.		Unitatea Administrativ Teritorială (U.A.T.) București - Sector 4




A. Date referitoare la teren			
Nr. parcelă	Categoria de folosință	Suprafața	Mențiuni
1	Cc	698	Lot 3 - Teren destinație intravilan, împrejmuit/delimitat cu: gard tablă, și limită convențională.
Total		698	
B. Date referitoare la construcții			
Cod	Destinația	Suprafața construită la sol	Mențiuni
			Conform Protocolului de colaborare în domeniul Cadastrului și Publicității Imobiliare Nr. 16817/06.09.2018 (nr. înregistrare A.N.C.P.I.) nu se vor face referințe la construcții.
Total			
Suprafața totală măsurată a imobilului (mp.) = 698 Suprafața din act (mp.) = 698 din 506389			
<p>Confirmație de înregistrare a terenului măsurat și a construcțiilor în baza de date integrată și atribuirea numărului cadastral</p> <p>Semnătura și ștampila Data</p>		<p>Inspector: Confirm introducerea imobilului în baza de date integrată și atribuirea numărului cadastral</p> <p>Semnătura și ștampila Data</p> <p>Ștampila B.C.P.I.</p>	

62860/2019 16

Plan de Amplasament și Delimitare a Imobilului

Scara - 1:1.000

Număr Cadastral 232624	Suprafața Măsurată (mp.) 1820	Adresa Imobil: Municipiul București, Sector 4, Șoseaua Vitan Bârzești Număr 2-4 - Cazarma 1137 Incinta 1 - Lot 4
Cartea Funciară Nr.		Unitatea Administrativ Teritorială (U.A.T.) București - Sector 4



Prezentul document este valabil în baza
art. 29 și art. 29 alin. 1 din Ordinul
Directorului General al A.N.C.P.I. nr.
760/2011

CONFORM CU ORIGINALUL



A. Date referitoare la teren			
Nr. parcelă	Categoria de folosință	Suprafața	Mențiuni
1	Cc	1820	Lot 4 - Teren destinație intravilan, împrejmuit/delimitat cu: gard tablă, și limită convențională.
Total		1820	
B. Date referitoare la construcții			
Cod	Destinația	Suprafața construită la sol	Mențiuni
			Conform Protocolului de colaborare în domeniul Cadastrului și Publicității Imobiliare Nr. 16817/05.09.2018. (nr. înregistrare A.N.C.P.I.) nu se vor face referiri la construcții.
Total			
Suprafața totală măsurată a imobilului (mp.) = 1820 Suprafața din act (mp.) = 1820 din 506389			
Executant: DIPIST Confirmație: DIPIST Confirmația este în conformitate cu planul de amplasament și delimitare a terenului, conform documentației cadastrale și corespunde cu realitatea din teren. Semnatura și ștampila: Data:		Inspector: Confirmație: DIPIST Confirmația este în conformitate cu planul de amplasament și delimitare a terenului, conform documentației cadastrale și corespunde cu realitatea din teren. Semnatura și ștampila: Data: Ștampila B.C.P.	

232624/2019



Oficiul de Cadastru și Publicitate Imobiliară BUCUREȘTI
Biroul de Cadastru și Publicitate Imobiliară Sectorul 4
 Adresa: LOC: BUCUREȘTI, BD EXPOZITIEI NR. 1A SECTOR 1 Tel:021/3350169
 021/3362195 Fax:031/8166504

Nr.	63860
Ziua	25
Luna	09
Anul	2019

REFERAT DE ADMITERE

(Dezmembrare imobil)

Domnului/Doamnei STATUL ROMAN PRIN ADM. MAPN (U.M. 02547)
 Domiciliul _____

Referitor la cererea înregistrată sub numărul **63860** din data **25-09-2019**, vă informăm:

Imobilul situat în Loc. București Sectorul 4, Sos VITAN-BARZESTI, Nr. 2-4, Jud. București, UAT București Sectorul 4 având numărul cadastral 213049 a fost dezmembrat în imobilele:

- 1) **232623** situat în Loc. București Sectorul 4, Sos VITAN-BÂRZEȘTI, Nr. 2-4, Jud. București, Municipiul București, Sector 4, Șoseaua Vitan Bârzești Număr 2-4 - Cazarma 1137 Incinta 1 - Lot 3, UAT București Sectorul 4 având suprafața măsurată 698 mp;
- 2) **232624** situat în Loc. București Sectorul 4, Sos VITAN-BÂRZEȘTI, Nr. 2-4, Jud. București, Municipiul București, Sector 4, Șoseaua Vitan Bârzești Număr 2-4 - Cazarma 1137 Incinta 1 - Lot 4, UAT București Sectorul 4 având suprafața măsurată 1820 mp;
- 3) **232625** situat în Loc. București Sectorul 4, Sos VITAN-BÂRZEȘTI, Nr. 2-4, Jud. București, Municipiul București, Sector 4, Șoseaua Vitan Bârzești Număr 2-4 - Cazarma 1137 Incinta 1 - Lot 2, UAT București Sectorul 4 având suprafața măsurată 15957 mp;
- 4) **232626** situat în Loc. București Sectorul 4, Sos VITAN-BÂRZEȘTI, Nr. 2-4, Jud. București, Municipiul București, Sector 4, Șoseaua Vitan Bârzești Număr 2-4 - Cazarma 1137 Incinta 1 - Lot 1, UAT București Sectorul 4 având suprafața măsurată 487914 mp;

Certific că informațiile din prezentul extras sunt conforme cu datele din planul cadastral de carte funciară al OCPI BUCUREȘTI la data: 02-10-2019.

Situația prezentată poate face obiectul unor modificări ulterioare, în condițiile Legii cadastrului și a publicității imobiliare nr. 7/1996, republicată, cu modificările și completările ulterioare.

Inspector

CAMELIA DANCIU

Oficiul de Cadastru și Publicitate Imobiliară
 BUCUREȘTI
DANCIU MARIANA-CAMELIA
 Inspector de cadastru



CONFORM CU ORIGINALUL

