



10472509

Carte Funciară Nr. 214793 Comuna/Oras/Municipiu: Bucuresti Sectorul 6

**EXTRAS DE CARTE FUNCIARA
PENTRU INFORMARE**

Nr.	38952
Ziua	15
Luna	06
Anul	2017

Oficiul de Cadastru și Publicitate Imobiliară BUCUREȘTI
Biroul de Cadastru și Publicitate Imobiliară Sectorul 6Anexa la
HCGMB 246/Rold**A. Partea I. Descrierea imobilului**

TEREN intravilan

Nr. CF vechi: 85112
Nr. cadastral vechi: 9256

Adresa: Loc. Bucuresti Sectorul 6, Bdul Timisoara, Nr. 108B, Jud. Bucuresti



Nr. Crt	Nr cadastral Nr.	Suprafața* (mp)	Observații / Referințe
A1	214793	Din acte: 32.192 Masurata: 32.190	teren in suprafata de 32192

B. Partea II. Proprietari și acte

Inscrierile privitoare la dreptul de proprietate și alte drepturi reale	Referințe
362241 / 19/10/2009	
Lege nr. 213, din 17/11/1998 emis de PARLAMENTUL ROMANIEI (LEGE nr. 215/23.04.2001 emis de PARLAMENTUL ROMANIEI; ADRESA nr. 11571/28.08.2009 emis de PRIMARIA MUNICIPIULUI BUCUREȘTI; ADRESA nr. 11570/28.08.2009 emis de PRIMARIA MUNICIPIULUI BUCUREȘTI; ADRESA nr. 13292/19.10.2009 emis de PRIMARIA MUNICIPIULUI BUCUREȘTI);	
B1	Intabulare, drept de PROPRIETATE, dobandit prin ATRIBUIRE, cota actuala 1/1
1) MUNICIPIUL BUCUREȘTI	

C. Partea III. SARCINI .

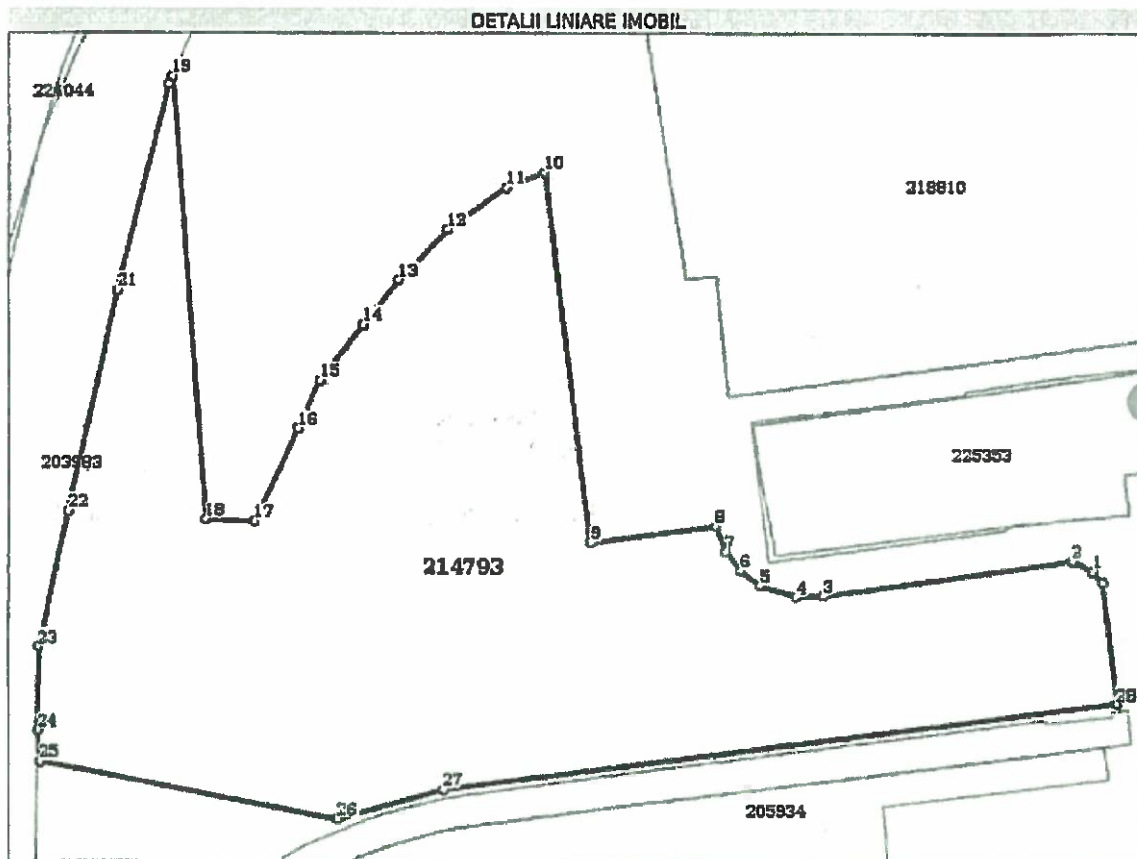
Inscrieri privind dezmembramintele dreptului de proprietate, drepturi reale de garanție și sarcini	Referințe
NU SUNT	



Teren

Nr cadastral	Suprafața (mp)*	Observații / Referințe
214793	Din acte: 32.192 Masurata: 32.190	teren in suprafata de 32192

* Suprafața este determinată în planul de proiecție Stereo 70.



Date referitoare la teren

Crt	Categorie folosință	Intra vilan	Suprafața (mp)	Tarla	Parcelă	Nr. topo	Observații / Referințe
1	curți construcții	DA	32.192	-	-	-	

Lungime Segmente

1) Valorile lungimilor segmentelor sunt obținute din proiecție în plan.

Punct început	Punct sfârșit	Lungime segment (m)
1	2	6.813
3	4	8.363
5	6	7.146
7	8	8.267
9	10	114.213
11	12	22.346

Punct început	Punct sfârșit	Lungime segment (m)
2	3	77.609
4	5	11.836
6	7	7.555
8	9	38.974
10	11	13.015
12	13	21.63

Punct început	Punct sfârșit	Lungime segment (m)	Punct început	Punct sfârșit	Lungime segment (m)
13	14	17.437	14	15	21.641
15	16	15.95	16	17	31.773
17	18	15.147	18	19	136.333
19	20	2.58	20	21	65.385
21	22	69.384	22	23	42.594
23	24	25.536	24	25	9.626
25	26	93.754	26	27	33.945
27	28	209.949	28	29	37.256
29	1	4.654			

** Lungimile segmentelor sunt determinate în planul de proiecție Stereo 70 și sunt rotunjite la 1 milimetru.
 *** Distanța dintre puncte este formată din segmente cumulate ce sunt mai mici decât valoarea 1 milimetru.

Certific că prezentul extras corespunde cu pozițiile în vigoare din cartea funciară originală, păstrată de acest birou.

Prezentul extras de carte funciară este valabil la autentificarea de către notarul public a actelor juridice prin care se sting drepturile reale precum și pentru dezbaterea succesiunilor, iar informațiile prezentate sunt susceptibile de orice modificare, în condițiile legii.

S-a achitat tariful de 20 RON, -Chitanța internă nr.2159609/15-06-2017 în suma de 20, pentru serviciul de publicitate imobiliară cu codul nr. 272.

Data soluționării,

15-06-2017

Data eliberării,

21 JUN. 2017

Asistent Registrator,

CRISTINA PETRE



Referent,

PETRU C. PETRESCU

(parafă și semnătură)

MUNICIPIUL BUCUREȘTI

