

Anexă la HCGM nr. 256/2022


Anexă nr. 1 la H.C.L. Sector 2 nr. 98/31.03.2022

VIZAT  
spre neschimbare  
SECRETAR

**PLAN DE AMPLASAMENT ȘI DELIMITARE A IMOBILULUI  
LOTUL 1**



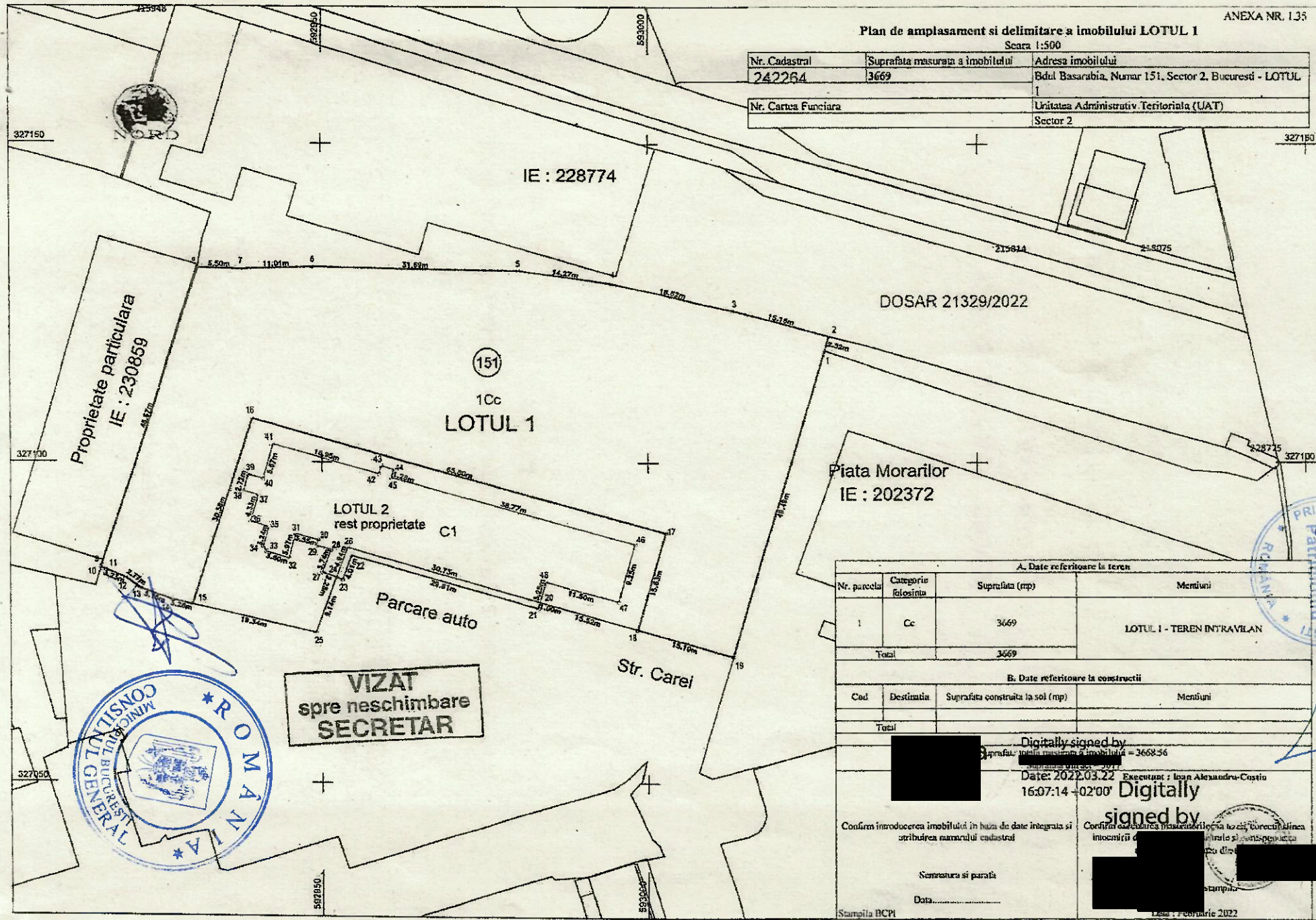
PREȘEDINTE DE ȘEDINȚĂ,



Plan de amplasament si delimitare a imobilului LOTUL 1

Scara 1:500

Nr. Cadastral	Suprafata masurata a imobilului	Adresa imobilului
242264	3669	Bdul Basarabia, Numer 151, Sector 2, Bucuresti - LOTUL 1
Nr. Cartea Funciara	Unitatea Administrativ Teritoriala (UAT)	
	Sector 2	



DOSAR 21329/2022

Proprietate particulara  
IE : 230859



(151)  
1Cc  
LOTUL 1

**VIZAT**  
spre neschimbare  
**SECRETAR**

Piata Morarilor  
IE : 202372

Parcare auto

Str. Carei



A. Date referitoare la teren

Nr. parcela	Categoria folosinta	Suprafata (mp)	Mențiuni
1	Cc	3669	LOTUL 1 - TEREN INTRAVILAN
Total		3669	

B. Date referitoare la constructii

Cod	Destinatia	Suprafata construita la sol (mp)	Mențiuni
Total			

Digitally signed by  
Suprafata terenului masurat a imobilului = 3668.56

Date: 2022.03.22 16:07:14 +02'00'  
Executant : Ionu Alexandru-Costin

Digitally signed by

Confirm introducerea imobilului in baza de date integrata si atribuirea numarului cadastral

Confirm actualizarea inregistrarii in baza de date a proprietatii imobilului si a datelor de identificare

Semnatura si parafa

Data.....

