

Auco - la HCOMB
M. 41 / 02.02.2023



CARTE FUNCIARĂ NR. 233472
COPIE

Carte Funciară Nr. 233472 Bucuresti Sectorul 2

A. Partea I. Descrierea imobilului

TEREN Intravilan

Adresa: Loc. Bucuresti Sectorul 2, Str Plumbuita, Nr. 60, Jud. Bucuresti, (fosta Matei Basarab)



Nr. Crt	Nr. cadastral Nr. topografic	Suprafața* (mp)	Observații / Referințe
A1	233472	41.324	

B. Partea II. Proprietari și acte

Înscrieri privitoare la dreptul de proprietate și alte drepturi reale	Referințe
61811 / 23/12/2014	
Hotarare judecatoreasca nr. 1996, din 24/06/2014 emis de INALTA CURTE DE CASATIE SI JUSTITIE - SECTIA I CIVILA (act administrativ nr. 197612/02-12-2014 emis de DIRECTIA VENITURI BUGET LOCAL SECTOR 2; act administrativ nr. 10712/30-09-2014 emis de ADP S2; hotarare judecatoreasca nr. -/10-06-2014 emis de INALTA CURTE DE CASATIE SI JUSTITIE - SECTIA I CIVILA; in scris sub semnatura privata nr. -/08-02-2013 emis de ING. SOARE ALEXANDRU TIBERIU-Expert tehnic);	
B1	A1
Intabulare, drept de PROPRIETATE, dobandit prin HOTARARE JUDECATOREASCA. cota actuala 1/1, cota initiala 1/1	
1)	
2)	
3)	

C. Partea III. SARCINI .

Inscrieri privind dezmembrămintele dreptului de proprietate, drepturi reale de garanție și sarcini	Referințe
NU SUNT	

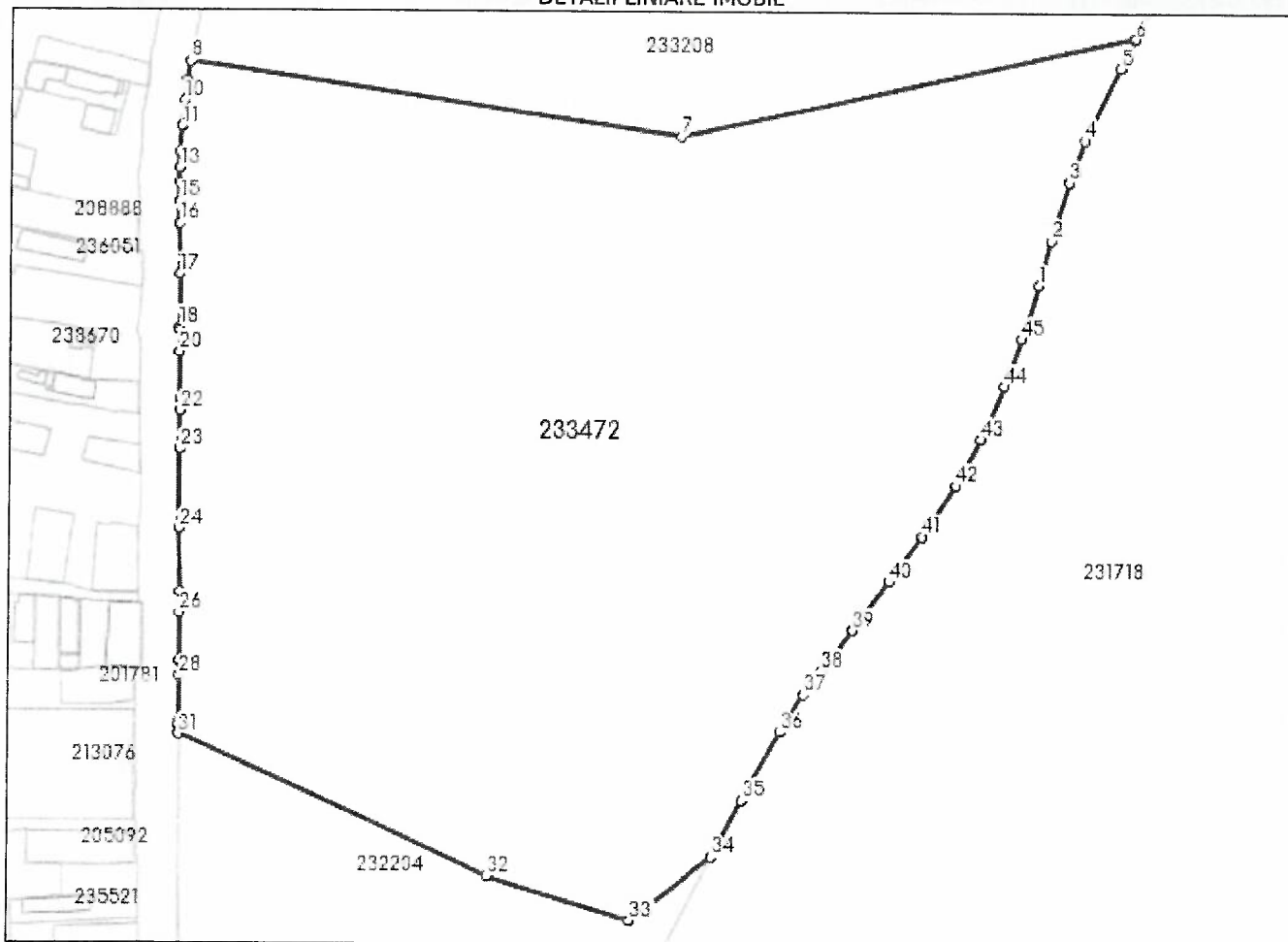



Teren

Nr cadastral	Suprafața (mp)*	Observații / Referințe
233472	41.324	

* Suprafața este determinată în plan de proiecție Stereo 70.

DETALII LINIARE IMOBIL




Date referitoare la teren

Nr Crt	Categorie folosință	Intra vilan	Suprafața (mp)	Tarla	Parcelă	Nr. topo	Observații / Referințe
1	curți constructii	DA	41.324	-	-	-	

Lungime Segmente

1) Valorile lungimilor segmentelor sunt obținute din proiecție în plan.

Punct început	Punct sfârșit	Lungime segment	Punct început	Punct sfârșit	Lungime segment	Punct început	Punct sfârșit	Lungime segment
1	2	12.542	2	3	16.483	3	4	12.075
4	5	21.777	5	6	8.798	6	7	126.351
7	8	133.809	8	9	5.183	9	10	5.598
10	11	7.185	11	12	6.726	12	13	4.463
13	14	3.787	14	15	5.193	15	16	6.066
16	17	13.712	17	18	14.141	18	19	0.852
19	20	5.953	20	21	12.712	21	22	3.106



Anexa la
Diriginta
Paviment
ROMANIA

Punct început	Punct sfârșit	Lungime segment	Punct început	Punct sfârșit	Lungime segment	Punct început	Punct sfârșit	Lungime segment
22	23	10.319	23	24	21.457	24	25	16.993
25	26	5.517	26	27	12.697	27	28	4.261
28	29	12.558	29	30	0.687	30	31	2.406
31	32	91.242	32	33	40.501	33	34	27.559
34	35	17.445	35	36	21.241	36	37	11.903
37	38	7.935	38	39	14.019	39	40	16.438
40	41	15.166	41	42	16.533	42	43	14.2
43	44	15.535	44	45	13.525	45	1	15.209

** Lungimile segmentelor sunt determinate în planul de proiecție Stereo 70 și sunt rotunjite la 1 milimetru.

*** Distanța dintre puncte este formată din segmente cumulate ce sunt mai mici decât valoarea 1 milimetru.

Neutilizabil în Circulația Civilă

Anexa la
HCGMB

