


Anexa la HCGMB nr. 349/28.09.2022



*Del*

Plan de Amplasament si Delimitare a Imobilului cu Propunere de Dezlipire

Scara 1:2000

|               |                    |  |
|---------------|--------------------|--|
| Nr. Cadastral | Suprafata Masurata | Adresa Imobilului                        |
| 51460         | 719 698 mp         | SEAU Glina, Tarlaua 17 si 18, com. Glina |

|                     |  |
|---------------------|--|
| Cartea Funciara nr. | Unitatea Administrativ Teritoriala (UAT) |
| 51460               | com. Glina, jud. Ilfov                   |

| Tabel de miscare parcelara cu propunerea de dezlipire |                |                     |                       |                                    |                |                     |                                  |
|---|----------------|---------------------|-----------------------|------------------------------------|----------------|---------------------|----------------------------------|
| Situatia actuala (nainte de dezlipire)                |                |                     |                       | Situatia viitoare (dupa dezlipire) |                |                     |                                  |
| Nr. cadastral   | Suprafata (mp) | Categorie folosinta | Descrierea imobilului | Nr. cadastral                      | Suprafata (mp) | Categorie folosinta | Descrierea imobilului            |
| 51460   | 719 698        | ICc                 | Teren imprejmuit      | 58178                              | 699 092        | 1Cc                 | Lot 1 - Teren partial imprejmuit |
|   |                |                     |                       | 58179                              | 20 606         | 1Cc                 | Lot 2 - Teren partial imprejmuit |
| TOTAL   | 719 698        |                     |                       | TOTAL                              | 719 698        |                     |                                  |

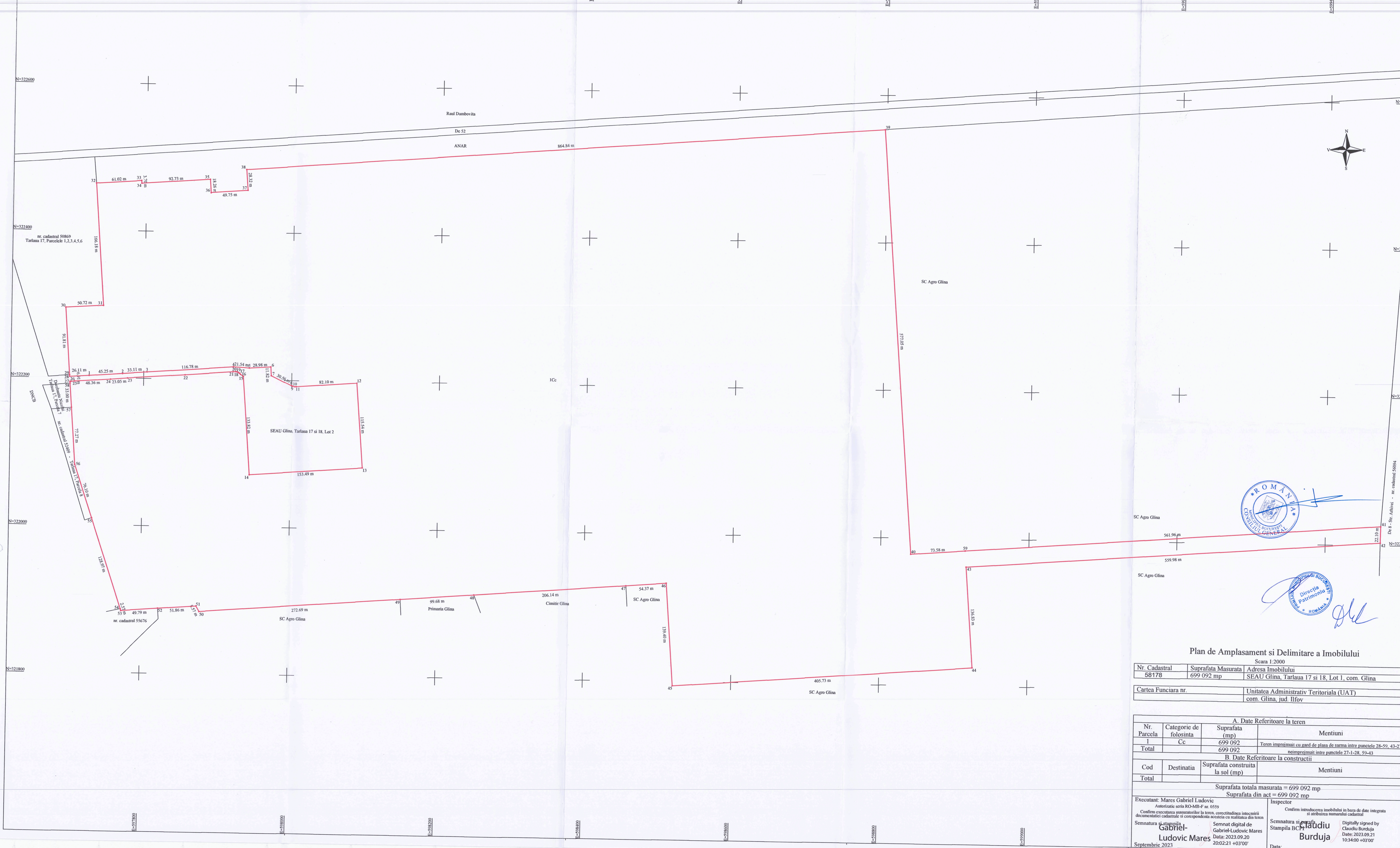
Executanti: Mares Gabriel Ludovic  
 Autorizatie seria RO-MB-F nr. 0559  
 Confirm executarea asuzatorilor la teren, corectitudinea intocmirii documentatiei cadastrale si corespondenta acesteia cu realitatea din teren

Inspector  
 Confirm introducerea imobilului in baza de date integrata si atribuirea numarului cadastral

Semnatura si stampila Gabriel Ludovic Mares  
 Semnat digital de Gabriel-Ludovic Mares  
 Data: 2023.09.20 20:03:47 +03'00'

Semnatura si parafa Stampila BCPI  
 Semnat digital de Claudiu Burduja  
 Date: 2023.09.21 10:36:02 +03'00'

Septembrie 2023



*[Handwritten signature]*  
 Director  
 Direcția Patrimoniu  
 ROMANIA

**Plan de Amplasament si Delimitare a Imobilului**

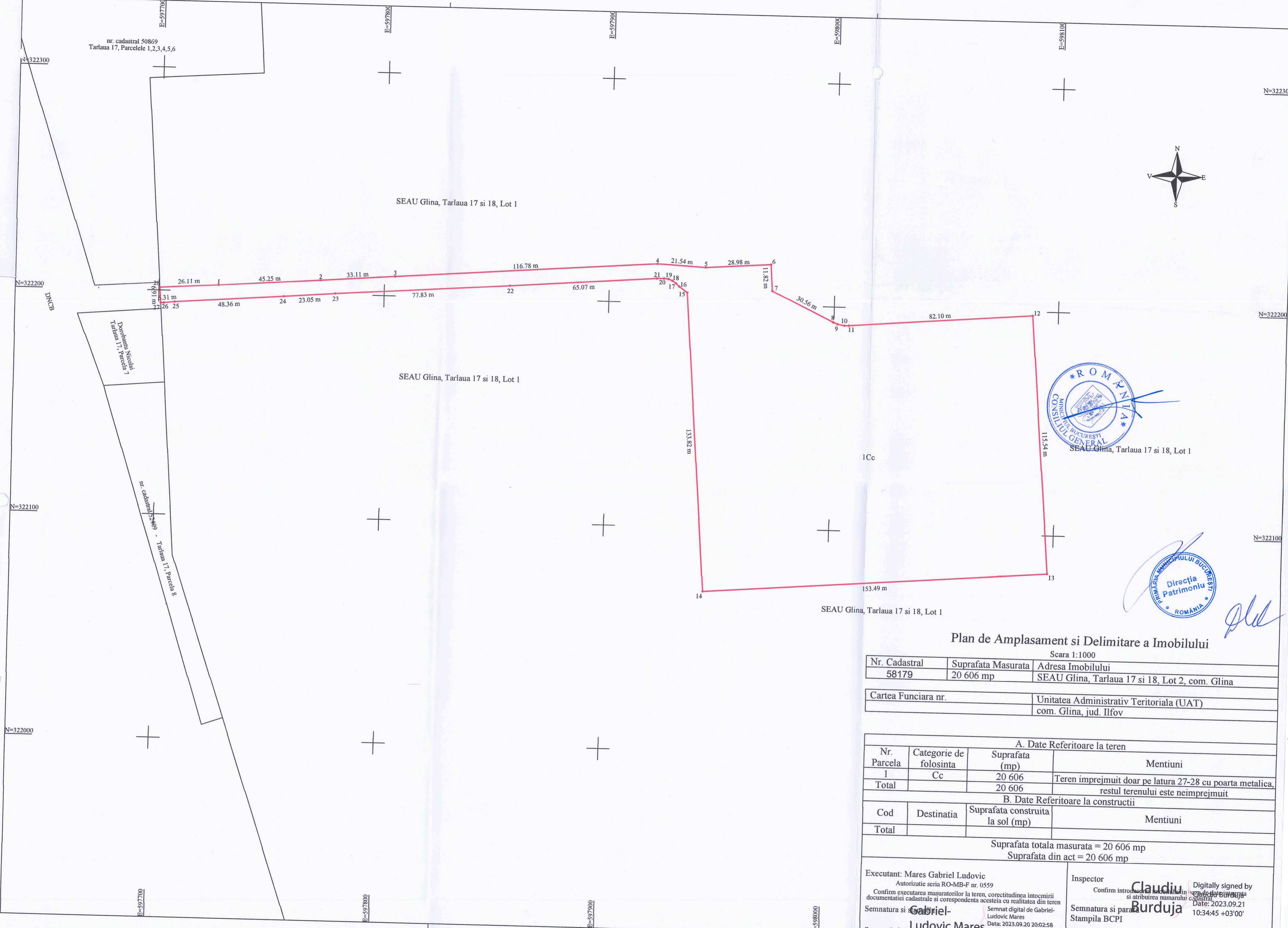
|                     |  |   |
|---------------------|--|---|
| Scara 1:2000        |  |   |
| Nr. Cadastral       | Suprafata Masurata                       | Adresa Imobilului                               |
| 58178               | 699 092 mp                               | SEAU Glina, Tarlaua 17 si 18, Lot 1, com. Glina |
| Cartea Funciara nr. | Unitatea Administrativ Teritoriala (UAT) |   |
|                     | com. Glina, jud. Ilfov                   |   |

| A. Date Referitoare la teren |                        |                |  |
|------------------------------|------------------------|----------------|--|
| Nr. Parcela                  | Categorie de folosinta | Suprafata (mp) | Mentiuни   |
| 1                            | Cc                     | 699 092        | Teren imprejmuit cu gard de plasa de sarma intre punctele 28-50, 43-27 |
| Total                        |                        | 699 092        | Imprejmuit intre punctele 27-1-28, 59-43                               |

| B. Date Referitoare la constructii |            |                                  |          |
|------------------------------------|------------|----------------------------------|----------|
| Cod                                | Destinatia | Suprafata construita la sol (mp) | Mentiuни |
| Total                              |            |                                  |          |

Suprafata totala masurata = 699 092 mp  
 Suprafata din act = 699 092 mp

|   |   |
|---|---|
| Executant: Mares Gabriel Ludovic<br>Autorizatie seria RO-MB-F nr. 0559<br>Confirma executarea masuratorilor la teren, corectitudinea intocmirii documentatiei cadastrale si corespondenta acesteia cu realitatea din teren<br>Semnatura si stampila Gabriel Ludovic Mares<br>Date: 2023.09.20 20:02:21 +03'00'<br>Septembrie 2023 | Inspector<br>Confirma introducerea imobilului in baza de date integrata si atribuirea numarului cadastral<br>Semnatura si stampila Claudia Burduja<br>Digitally signed by Claudia Burduja<br>Date: 2023.09.21 10:34:00 +03'00'<br>Data: |
|---|---|



**Plan de Amplasament si Delimitare a Imobilului**

Scara 1:1000

|                     |  |   |
|---------------------|--|---|
| Nr. Cadastral       | Suprafata Masurata                       | Adresa Imobilului                               |
| 58179               | 20 606 mp                                | SEAU Glina, Tarlaua 17 si 18, Lot 2, com. Glina |
| Cartea Funciara nr. | Unitatea Administrativ Teritoriala (UAT) |   |
|                     | com. Glina, jud. Ilfov                   |   |

| A. Date Referitoare la teren |                        |                |  |
|------------------------------|------------------------|----------------|--|
| Nr. Parcela                  | Categorie de folosinta | Suprafata (mp) | Mentiuни   |
| 1                            | Cc                     | 20 606         | Teren imprejmuit doar pe latura 27-28 cu poarta metalica, restul terenului este neimprejmuit |
| Total                        |                        | 20 606         |  |

| B. Date Referitoare la constructii |            |                                  |          |
|------------------------------------|------------|----------------------------------|----------|
| Cod                                | Destinatia | Suprafata construita la sol (mp) | Mentiuни |
| Total                              |            |                                  |          |

Suprafata totala masurata = 20 606 mp  
Suprafata din act = 20 606 mp

|   |   |   |
|---|---|---|
| Executant: Mares Gabriel Ludovic<br>Autorizatie seria RO-MB-F nr. 0559<br>Confirm executarea masuratorilor la teren, corectitudinea intocmirii documentatiei cadastrale si corespondenta acesteia cu realitatea din teren<br>Semnatura si parafeza: <b>Gabriel Ludovic Mares</b><br>Septembrie 2023 | Inspector: <b>Claudiu Burduja</b><br>Confirm introducerea actului in baza de date cadastrale si atribuirea numarului cadastral<br>Semnatura si parafeza: <b>Claudiu Burduja</b><br>Stampila BCPI<br>Date: ..... | Digitally signed by <b>Claudiu Burduja</b><br>Date: 2023.09.21 10:34:45 +03'00' |
|---|---|---|