

Anexo la H.C.G.M.B.
nr. 359/28.09.2023

CARTE FUNCIARĂ NR. 209174
COPIE

Carte Funciară Nr. 209174 Bucuresti Sectorul 1

A. Partea I. Descrierea Imobilului

TEREN Intravilan

Nr. CF vechi:46970
Nr. cadastral vechi:18506

Adresa: Loc. Bucuresti Sectorul 1, Str Vadul Moldovei, Nr. 4, Jud. Bucuresti, UAT Bucuresti Sector 1 - Str Vadul Moldovei, nr. 4


Nr. Crt	Nr. cadastral Nr. topografic	Suprafața* (mp)	Observații / Referințe
A1	209174	-	Descriere: 67057 mp teren proprietate publica - Gradina zoologica Descriere CAD:GRADINA BOTANICA Sacte=67057

B. Partea II. Proprietari și acte

Înscrieri privitoare la dreptul de proprietate și alte drepturi reale	Referințe
14601 / 16/09/2004	
Hotarare nr. 36, din 29/01/2002 emis de CGMB (PROTOCOL nr. F.N./20.09.1993 emis de ADP;HOTARARE nr. 83/19.08.1993 emis de CGMB;HOTARARE nr. 72/04.12.1992 emis de CGMB;);	
B1	A1
1) PRIMARIA MUNICIPIULUI BUCUREȘTI (PROPRIETATE PUBLICA)	

C. Partea III. SARCINI

Înscrieri privind dezmembrămintele dreptului de proprietate, drepturi reale de garanție și sarcini	Referințe
58199 / 16/06/2016	
Certificat Grefa nr. 78490/299/2015, din 26/05/2016 emis de JUDECATORIA S1;	
C1	A1
se respinge cererea	



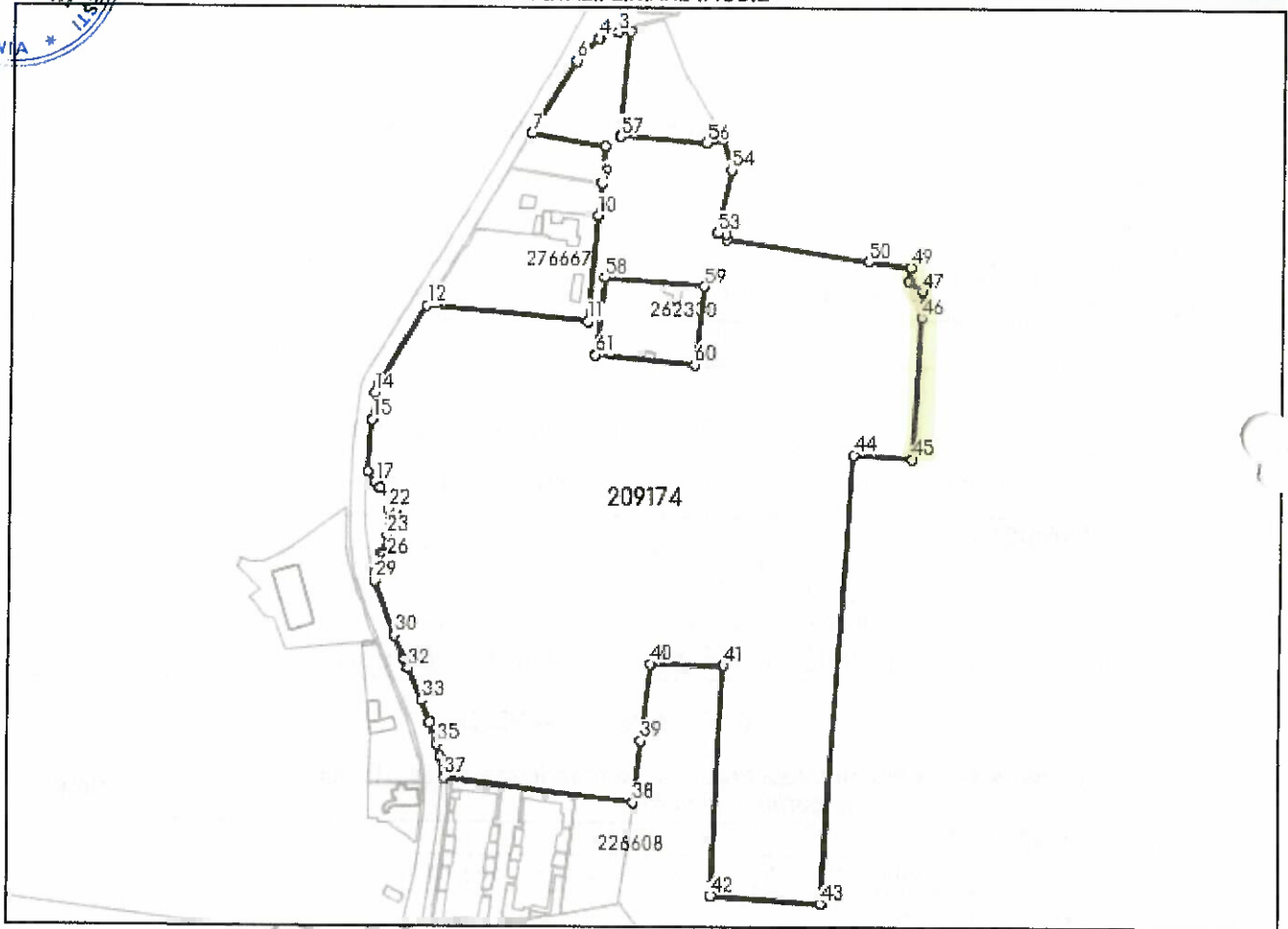
Anexa Nr. 1 La Partea I

Teren

Nr cadastral	Suprafața (mp)*	Observații / Referințe
209174	-	Descriere: 67057 mp teren proprietate publica - Gradina zoologica Descriere CAD:GRADINA BOTANICA SActe=67057

* Suprafața este determinată în planul de proiecție Stereo 70.

DETALII LINIARE IMOBIL



Date referitoare la teren

Nr Crt	Categorie folosință	Intravilan	Suprafața (mp)	Tarla	Parcelă	Nr. topo	Observații / Referințe
1	nedeterminata	DA	-	-	-	-	parcela cu caracter temporar


Lungime Segmente

1) Valorile lungimilor segmentelor sunt obținute din proiecție în plan.

Punct început	Punct sfârșit	Lungime segment
1	2	53.646
4	5	11.056
7	8	38.828
10	11	54.178
13	14	5.006
16	17	6.539
19	20	4.2

Punct început	Punct sfârșit	Lungime segment
2	3	6.151
5	6	5.242
8	9	18.754
11	12	83.395
14	15	13.8
17	18	4.011
20	21	1.974

Punct început	Punct sfârșit	Lungime segment
3	4	10.157
6	7	43.743
9	10	16.39
12	13	46.745
15	16	26.471
18	19	8.424
21	22	4.218



Punct început	Punct sfârșit	Lungime segment	Punct început	Punct sfârșit	Lungime segment	Punct început	Punct sfârșit	Lungime segment
22	23	12.881	23	24	9.37	24	25	1.146
25	26	2.878	26	27	5.024	27	28	4.212
28	29	4.192	29	30	29.592	30	31	13.803
31	32	4.3	32	33	17.937	33	34	12.256
34	35	11.391	35	36	6.606	36	37	10.992
37	38	98.549	38	39	31.603	39	40	39.567
40	41	36.829	41	42	117.317	42	43	55.652
43	44	229.173	44	45	29.802	45	46	72.07
46	47	13.31	47	48	9.073	48	49	7.302
49	50	21.91	50	51	72.575	51	52	2.987
52	53	4.222	53	54	32.728	54	55	16.448
55	56	8.363	56	57	44.005	57	58	72.358
58	59	51.155	59	60	39.978	60	61	50.555
61	1	39.833						

** Lungimile segmentelor sunt determinate în planul de proiecție Stereo 70 și sunt rotunjite la 1 milimetru.

*** Distanța dintre puncte este formată din segmente cumulate ce sunt mai mici decât valoarea 1 milimetru.

