

m 24/29.01.2026



Oficiul de Cadastru și Publicitate Imobiliară BUCUREȘTI  
Biroul de Cadastru și Publicitate Imobiliară Sectorul 2

### EXTRAS DE CARTE FUNCİARĂ PENTRU INFORMARE

Carte Funciară Nr. 218293 Bucuresti Sectorul 2

Nr. cerere 84899  
Ziua 29  
Luna 09  
Anul 2025  
Cod verificare 100195243548



#### A. Partea I. Descrierea imobilului

TEREN Intravilan

Nr. CF vechi:107243  
Nr. cadastral vechi:19556

Adresa: Jud. Bucuresti, UAT Bucuresti Sectorul 2, Loc. Bucuresti Sectorul 2, Sos IANCOLUI, Nr. 128A

Nr. Crt	Nr. cadastral Nr. topografic	Suprafața* (mp)	Observații / Referințe
A1	218293	Din acte: 12.943 Masurata: 12.969	Teren imprejmuit; Teren intravilan imprejmuit cu gard de beton pe latura 2-38 și cu gard metalic pe latura 38-49.

#### Construcții

Crt	Nr cadastral Nr. topografic	Adresa	Observații / Referințe
A1.1	218293-C1	Jud. Bucuresti, UAT Bucuresti Sectorul 2, Loc. Bucuresti Sectorul 2, Sos IANCOLUI, Nr. 128A	Nr. niveluri:3; S. construita la sol:298 mp; S. construita desfasurata:920 mp; BIROURI + CANTINA, P+2, S.desf.=920m², an.constr.2006
A1.2	218293-C2	Jud. Bucuresti, UAT Bucuresti Sectorul 2, Loc. Bucuresti Sectorul 2, Sos IANCOLUI, Nr. 128A	Nr. niveluri:6; S. construita la sol:628 mp; S. construita desfasurata:3147 mp; HOTEL SPORTIVI, D+P+1E+4Ep, S. desf.=3147m², an.constr.1994
A1.3	218293-C3	Jud. Bucuresti, UAT Bucuresti Sectorul 2, Loc. Bucuresti Sectorul 2, Sos IANCOLUI, Nr. 128A	Nr. niveluri:1; S. construita la sol:239 mp; S. construita desfasurata:239 mp; HOTEL FETE, Parter, S.desf.=239m², an.constr.1960
A1.4	218293-C4	Jud. Bucuresti, UAT Bucuresti Sectorul 2, Loc. Bucuresti Sectorul 2, Sos IANCOLUI, Nr. 128A	Nr. niveluri:1; S. construita la sol:1856 mp; S. construita desfasurata:1630 mp; SALA SPORT SI CAMIN BAIETI, Sp+P, S.desf.=1630m², an.constr.1960
A1.5	218293-C5	Jud. Bucuresti, UAT Bucuresti Sectorul 2, Loc. Bucuresti Sectorul 2, Sos IANCOLUI, Nr. 128A	Nr. niveluri:2; S. construita la sol:521 mp; S. construita desfasurata:551 mp; SALA HALTERE + CICLISM + BIROURI, P+1Ep, S.desf.=551m², an.constr.1960
A1.6	218293-C6	Jud. Bucuresti, UAT Bucuresti Sectorul 2, Loc. Bucuresti Sectorul 2, Sos IANCOLUI, Nr. 128A	Nr. niveluri:1; S. construita la sol:44 mp; S. construita desfasurata:44 mp; ANEXA, Parter, S.desf.=44m², an.constr.1960
A1.8	218293-C8	Jud. Bucuresti, UAT Bucuresti Sectorul 2, Loc. Bucuresti Sectorul 2, Sos IANCOLUI, Nr. 128A	Nr. niveluri:1; S. construita la sol:164 mp; S. construita desfasurata:164 mp; CLUB, Parter, S.desf.=164m², an.constr.1960
A1.9	218293-C9	Jud. Bucuresti, UAT Bucuresti Sectorul 2, Loc. Bucuresti Sectorul 2, Sos IANCOLUI, Nr. 128A	Nr. niveluri:1; S. construita la sol:5 mp; S. construita desfasurata:5 mp; CABINA PAZA, Parter, S.desf.=5m², an.constr.1960
A1.10	218293-C10	Jud. Bucuresti, UAT Bucuresti Sectorul 2, Loc. Bucuresti Sectorul 2, Sos IANCOLUI, Nr. 128A	Nr. niveluri:1; S. construita la sol:15 mp; S. construita desfasurata:15 mp; CABINA PAZA, Parter, S.desf.=15m², an.constr.1960
A1.11	218293-C11	Jud. Bucuresti, UAT Bucuresti Sectorul 2, Loc. Bucuresti Sectorul 2, Sos IANCOLUI, Nr. 128A	Nr. niveluri:3; S. construita la sol:1315 mp; S. construita desfasurata:1575 mp; BAZIN INOT, Dp+P+1Ep, S.desf.=1575m², an.constr.2012

#### B. Partea II. Proprietari și acte

Înscrieri privitoare la dreptul de proprietate și alte drepturi reale	Referințe
<b>282653 / 08/06/2011</b>	
Decret nr. 409, din 23/09/1955 emis de MAREA ADUNARE NATIONALA (DECRET nr. 423/28.11.1960 emis de MAREA ADUNARE NATIONALA;HOTARARE nr. 361/19.12.1960 emis de UCFS;HOTARARE nr. 1422/02.12.1974 emis de BIROUL EXECUTIV AL CONSILIULUI NATIONAL PENTRU EDUCATIE FIZICA SI SPORT;AUTORIZATIE CONSTRUIRE nr. 9-/14.12.1990 emis de CONSILIUL POPULAR AL MUNICIPIULUI BUCUREȘTI;AUTORIZATIE nr. 39/22.10.2001 emis de MINISTERUL TINERETULUI SI SPORTULUI;CERTIFICAT nr. B/A1/00039/2001/23.10.2001 emis de MINISTERUL TINERETULUI SI SPORTULUI;ADRESA nr. 96/A/01.03.2005 emis de GUVERNUL ROMANIEI; AUTORIZATIE CONSTRUIRE nr. 1173/33"/12.10.2005 emis de MUNICIPIUL BUCUREȘTI PRIMARIA SECTORULUI 2;PROCES-VERBAL RECEPTIE nr. 12039/16.10.2007 emis de MUNICIPIUL BUCUREȘTI PRIMARIA SECTORULUI 2;ADRESA nr. 1991/04.03.2011 emis de CLUB SPORTIV OLIMPIA BUCUREȘTI;);	
B1	Intabulare, drept de PROPRIETATE, dobandit prin ADMINISTRARE, cota actuala 1/1
	A1, A1.1, A1.2, A1.3, A1.4, A1.5, A1.6, A1.8, A1.9, A1.10, A1.11

Document care conține date cu caracter personal, protejate de prevederile Legii Nr. 677/2001

Pagina 1 din 5

Înscrieri privitoare la dreptul de proprietate și alte drepturi reale	Referințe
1) STATUL ROMAN PRIN MINISTERUL TINERETULUI SI SPORTULUI - CLUB SPORTIV OLIMPIA BUCURESTI	
47487 / 15/06/2022	
Inscris Sub Semnatura Privata nr. FN, din 05/06/2022 emis de CLUBUL SPORTIV OLIMPIA BUCURESTI;	
B2 se notează actualizarea informațiilor tehnice, respectiv rectificarea coordonatelor punctelor de contur ale imobilului, ca urmare a re poziționării, fara modificarea suprafeței imobilului	A1
Act Administrativ nr. 880/421, din 07/10/2010 emis de PRIMARIA SECTOR 2; Act Administrativ nr. 102302, din 30/05/2022 emis de PRIMARIA SECTOR 2; Act Administrativ nr. 504, din 26/01/2012 emis de PRIMARIA SECTOR 2;	
B3 se notează actualizarea informațiilor tehnice, ca urmare executării lucrărilor de construire pentru "inchidere, reabilitare si modernizare bazin de inot-polo existent, rezultand o cladire care va adaposti bazinul de inot propriu-zis si o cladire care va adaposti incaperi anexe"	A1.11

**C. Partea III. SARCINI .**

Inscrieri privind dezmembrămintele dreptului de proprietate, drepturi reale de garanție și sarcini	Referințe
NU SUNT	



Carte Funciară Nr. 218293 Comuna/Oraș/Municipiu: București Sectorul 2  
Anexa Nr. 1 La Partea I

Teren

Nr cadastral	Suprafața (mp)*	Observații / Referințe
218293	Din acte: 12.943 Masurata: 12.969	Teren intravilan imprejmuit cu gard de beton pe latura 2-38 si cu gard metalic pe latura 38-49.

\* Suprafața este determinată în planul de proiecție Stereo 70.

DETALII LINIARE IMOBIL



Date referitoare la teren

Nr Crt	Categorie folosință	Intravilan	Suprafața (mp)	Tarla	Parcelă	Nr. topo	Observații / Referințe
1	curți constructii	DA	11.909	-	-	-	Teren baza sportiva
2	curți constructii	DA	1.060	-	-	-	Teren tenis

Date referitoare la construcții

Crt	Număr	Destinație construcție	Supraf. (mp)	Situație juridică	Observații / Referințe
A1.1	218293-C1	construcții administrative si social culturale	298	Cu acte	S. construita la sol:298 mp; S. construita desfasurata:920 mp; BIROURI + CANTINA, P+2, S.desf.=920m², an.constr.2006
A1.2	218293-C2	construcții administrative si social culturale	628	Cu acte	S. construita la sol:628 mp; S. construita desfasurata:3147 mp; HOTEL SPORTIVI, D+P+1E+4Ep, S.desf.=3147m², an.constr.1994
A1.3	218293-C3	construcții administrative si social culturale	239	Cu acte	S. construita la sol:239 mp; S. construita desfasurata:239 mp; HOTEL FETE, Parter, S. desf.=239m², an.constr.1960
A1.4	218293-C4	construcții administrative si social culturale	1.856	Cu acte	S. construita la sol:1856 mp; S. construita desfasurata:1630 mp; SALA SPORT SI CAMIN BAIETI, Sp+P, S.desf.=1630m², an.constr.1960

Crt	Număr	Destinație construcție	Supraf. (mp)	Situație juridică	Observații / Referințe
A1.5	218293-C5	construcții administrative și social culturale	521	Cu acte	S. construita la sol:521 mp; S. construita desfasurata:551 mp; SALA HALTERE + CICLISM + BIROURI, P+1Ep, S.desf.=551m <sup>2</sup> , an.constr.1960
A1.6	218293-C6	construcții anexa	44	Cu acte	S. construita la sol:44 mp; S. construita desfasurata:44 mp; ANEXA, Parter, S.desf.=44m <sup>2</sup> , an.constr.1960
A1.7	<del>218293-C7</del>	<del>construcții anexa</del>	-	<del>Cu acte</del>	<del>C7 POST TRAFIC avand o suprafata construita la sol de 16,37 mp</del>
A1.8	218293-C8	construcții administrative și social culturale	164	Cu acte	S. construita la sol:164 mp; S. construita desfasurata:164 mp; CLUB, Parter, S.desf.=164m <sup>2</sup> , an.constr.1960
A1.9	218293-C9	construcții anexa	5	Cu acte	S. construita la sol:5 mp; S. construita desfasurata:5 mp; CABINA PAZA, Parter, S.desf.=5m <sup>2</sup> , an.constr.1960
A1.10	218293-C10	construcții anexa	15	Cu acte	S. construita la sol:15 mp; S. construita desfasurata:15 mp; CABINA PAZA, Parter, S.desf.=15m <sup>2</sup> , an.constr.1960
A1.11	218293-C11	construcții administrative și social culturale	1.315	Cu acte	S. construita la sol:1315 mp; S. construita desfasurata:1575 mp; BAZIN INOT, Dp+P+1Ep, S.desf.=1575m <sup>2</sup> , an.constr.2012

## Lungime Segmente

1) Valorile lungimilor segmentelor sunt obținute din proiecție în plan.

Punct început	Punct sfârșit	Lungime segment	Punct început	Punct sfârșit	Lungime segment	Punct început	Punct sfârșit	Lungime segment
1	2	4.958	2	3	6.824	3	4	1.768
4	5	2.81	5	6	2.706	6	7	1.984
7	8	18.886	8	9	8.139	9	10	10.992
10	11	4.066	11	12	2.031	12	13	1.699
13	14	3.107	14	15	4.86	15	16	3.009
16	17	1.227	17	18	3.392	18	19	14.417
19	20	0.026	20	21	11.032	21	22	9.733
22	23	20.061	23	24	10.521	24	25	9.849
25	26	9.662	26	27	1.653	27	28	4.979
28	29	3.608	29	30	10.08	30	31	9.984
31	32	9.702	32	33	8.539	33	34	11.503
34	35	0.024	35	36	6.965	36	37	0.098
37	38	7.213	38	39	9.203	39	40	8.442
40	41	24.844	41	42	15.479	42	43	3.226
43	44	6.006	44	45	21.098	45	46	1.586
46	47	2.99	47	48	50.196	48	49	52.307
49	50	4.672	50	51	20.65	51	52	10.358
52	53	3.206	53	1	2.44			

\*\* Lungimile segmentelor sunt determinate în planul de proiecție Stereo 70 și sunt rotunjite la 1 milimetru.

\*\*\* Distanța dintre puncte este formată din segmente cumulate ce sunt mai mici decât valoarea 1 milimetru.

Extrasul de carte funciară generat prin sistemul informatic integrat al ANCPİ conține informațiile din cartea funciară active la data generării. Acesta este valabil în condițiile prevăzute de art. 7 din Legea nr. 455/2001, coroborat cu art. 3 din O.U.G. nr. 41/2016, exclusiv în mediul electronic, pentru activități și procese administrative prevăzute de legislația în vigoare. Valabilitatea poate fi extinsă și în forma fizică a documentului, fără semnătură olografă, cu acceptul expres sau procedurai al instituției publice ori entității care a solicitat prezentarea acestui extras.

Verificarea corectitudinii și realității informațiilor conținute de document se poate face la adresa

[www.ancpi.ro/verificare](http://www.ancpi.ro/verificare), folosind codul de verificare online disponibil în antet. Codul de verificare este valabil 30 de zile calendaristice de la momentul generării documentului.

Data și ora generării,

29/09/2025, 17:04



A large, illegible blue ink signature or scribble that spans across the middle of the page.



Acest document se eliberează gratuit pentru proprietarii imobilelor. Pentru alți solicitanți, costul extrasului este de 25 de lei la ghișeu, respectiv 20 de lei dacă este obținut online prin platforma <http://epay.ancpl.ro>



Oficiul de Cadastru și Publicitate Imobiliară BUCUREȘTI  
Biroul de Cadastru și Publicitate Imobiliară Sectorul 3

### EXTRAS DE CARTE FUNCİARĂ PENTRU INFORMARE

Carte Funciară Nr. 214842 București Sectorul 3



Nr. cerere **112294**  
Ziua **29**  
Luna **09**  
Anul **2025**  
Cod verificare  
100195243228



#### A. Partea I. Descrierea imobilului

TEREN Intravilan

Nr. CF vechi: 112103  
Nr. cadastral vechi: 12765

Adresa: Jud. București, UAT București Sectorul 3, Loc. București Sectorul 3, Calea VITAN, Nr. 172-204

Nr. Crt	Nr. cadastral topografic	Suprafața* (mp)	Observații / Referințe
A1	214842	Din acte: 11.880 Masurata: 11.879	Teren neimprejmuit; Teren intravilan neimprejmuit

#### B. Partea II. Proprietari și acte

Înscrieri privitoare la dreptul de proprietate și alte drepturi reale		Referințe
<b>526394 / 16/12/2011</b>		
Contract Vanzare-Cumparare nr. 802, din 14/12/2011 emis de NP MANOLESCU ANDREEA;		
B4	Intabulare, drept de PROPRIETATE, dobandit prin CUMPARARE, cota actuala 1/1 1) STATUL ROMAN	A1
<b>13863 / 09/02/2023</b>		
Act Administrativ nr. 480, din 14/01/2022 emis de MINISTERUL SPORTULUI; Act Administrativ nr. 1310, din 01/02/2023 emis de MINISTERUL SPORTULUI;		
B6	Se noteaza actualizarea informatiilor tehnice cu repositionarea imobilului in vederea eliminarii suprapunerilor cu numerele cadastrale vecine	A1

#### C. Partea III. SARCINI

Înscrieri privind dezmembrămintele dreptului de proprietate, drepturi reale de garanție și sarcini		Referințe
<b>526394 / 16/12/2011</b>		
Contract Vanzare-Cumparare nr. 802, din 14/12/2011 emis de NP MANOLESCU ANDREEA;		
C1	INSCRIERE, drept de ADMINISTRARE 3) AGENTIA NATIONALA PENTRU SPORT PRIN CLUBUL SPORTIV OLIMPIA BUCUREȘTI	A1 / C.3
<b>48543 / 06/06/2019</b>		
Act Administrativ nr. 11/2013, din 19/01/2013 emis de MINISTERUL TINERETULUI SI SPORTULUI;		
C2	Se noteaza transferul dreptului de administrare de la AUTORITATEA NATIONALA PENTRU SPORT SI TINERET (A.N.S.T) PRIN CLUBUL SPORTIV "OLIMPIA" BUCUREȘTI la MINISTERUL TINERETULUI SI SPORTULUI	A1
<b>79382 / 28/08/2023</b>		
Act Normativ nr. 576, din 07/07/2023 emis de GUVERNUL ROMANIEI; Act Normativ nr. LEGEA 69/2000, din 28/04/2000 emis de PARLAMENTUL ROMANIEI; Act Normativ nr. ORDONANTA 59/2023, din 15/06/2023 emis de GUVERNUL ROMANIEI;		
C3	se noteaza transferul dreptului de ADMINISTRARE de la MINISTERUL TINERETULUI SI SPORTULUI la AGENTIA NATIONALA PENTRU SPORT prin CLUBUL SPORTIV OLIMPIA BUCUREȘTI	A1

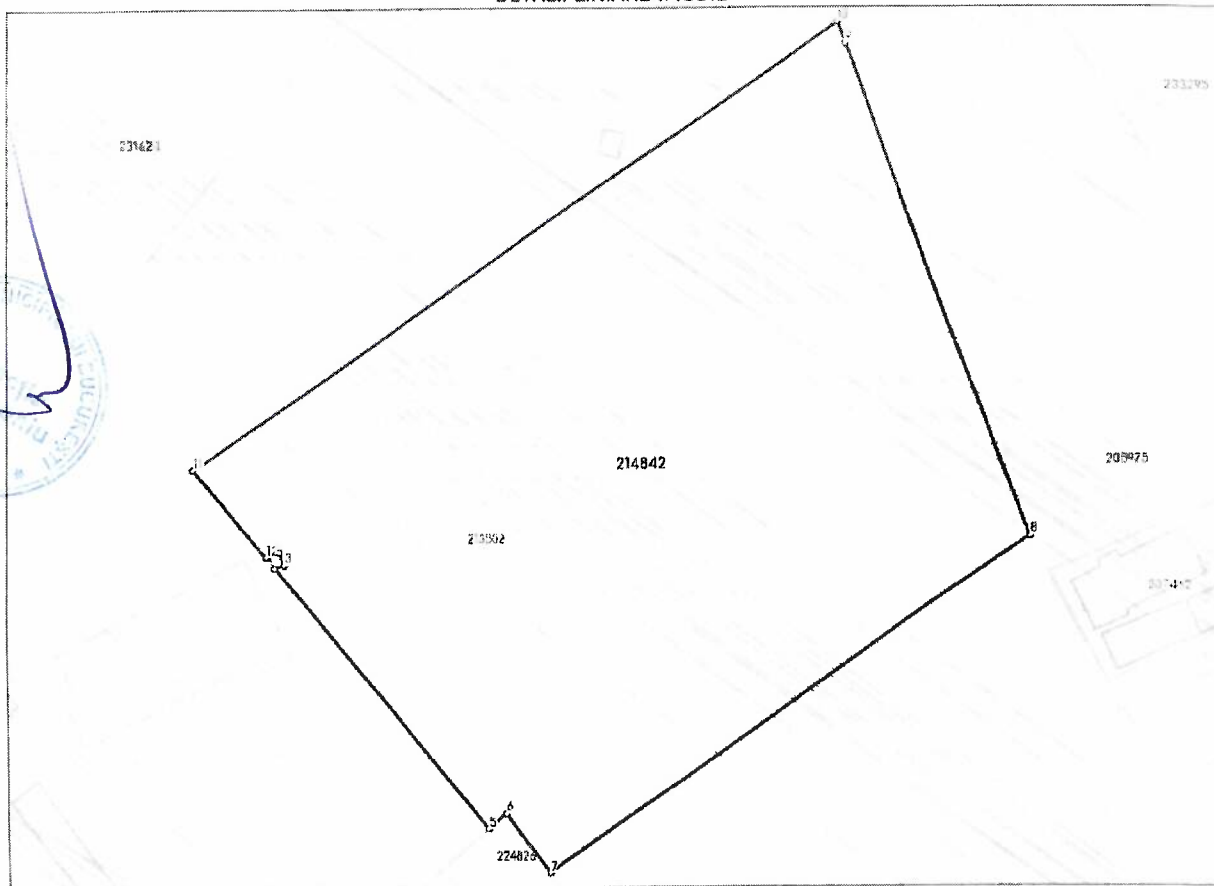
**Anexa Nr. 1 La Partea I**

**Teren**

Nr cadastral	Suprafața (mp)*	Observații / Referințe
214842	Din acte: 11.880 Masurata: 11.879	Teren intravilan neimprejmuit

\* Suprafața este determinată în planul de proiecție Stereo 70.

DETALII LINIARE IMOBIL



**Date referitoare la teren**

Nr Crt	Categorie folosință	Intra vilan	Suprafața (mp)	Tarla	Parcelă	Nr. topo	Observații / Referințe
1	curti constructii	DA	245	-	-	-	Teren baza sportiva
2	curti constructii	DA	8.138	-	-	-	Teren rugby
3	curti constructii	DA	1.193	-	-	-	Teren baza sportiva
4	curti constructii	DA	1.193	-	-	-	Teren rugby 2
5	curti constructii	DA	1.110	-	-	-	Teren sintetic jocuri



## Lungime Segmente

1) Valorile lungimilor segmentelor sunt obținute din proiecție în plan.

Punct Început	Punct sfârșit	Lungime segment (** (m))
1	2	2.226
2	3	2.42
3	4	1.856
4	5	60.851
5	6	4.262
6	7	13.271
7	8	104.615
8	9	94.054
9	10	4.122
10	11	140.894
11	12	20.407
12	1	0.393



\*\* Lungimile segmentelor sunt determinate în planul de proiecție Stereo 70 și sunt rotunjite la 1 milimetru.

\*\*\* Distanța dintre puncte este formată din segmente cumulate ce sunt mai mici decât valoarea 1 milimetru.

Extrasul de carte funciară generat prin sistemul informatic integrat al ANCPI conține informațiile din cartea funciară active la data generării. Acesta este valabil în condițiile prevăzute de art. 7 din Legea nr. 455/2001, coroborat cu art. 3 din O.U.G. nr. 41/2016, exclusiv în mediul electronic, pentru activități și procese administrative prevăzute de legislația în vigoare. Valabilitatea poate fi extinsă și în forma fizică a documentului, fără semnătură olografă, cu acceptul expres sau procedural al instituției publice ori entității care a solicitat prezentarea acestui extras.

Verificarea corectitudinii și realității informațiilor conținute de document se poate face la adresa [www.ancpi.ro/verificare](http://www.ancpi.ro/verificare), folosind codul de verificare online disponibil în antet. Codul de verificare este valabil 30 de zile calendaristice de la momentul generării documentului.

Data și ora generării,

29/09/2025, 17:06

Acest document se eliberează gratuit pentru proprietarii imobilelor. Pentru alți solicitanți, costul extrasului este de 25 de lei la ghișeu, respectiv 20 de lei dacă este obținut online prin platforma <http://epay.ancpi.ro>





Oficiul de Cadastru și Publicitate Imobiliară BUCUREȘTI  
Biroul de Cadastru și Publicitate Imobiliară Sectorul 4



Nr. cerere **94304**  
Ziua **30**  
Luna **09**  
Anul **2025**

Cod verificare  
100195247424



## EXTRAS DE CARTE FUNCİARĂ PENTRU INFORMARE

Carte Funciară Nr. 241290 București Sectorul 4

### A. Partea I. Descrierea imobilului

TEREN Intravilan

Adresa: Jud. Bucuresti, UAT Bucuresti Sectorul 4, Loc. Bucuresti Sectorul 4, Str VALERIAN PRESCUREA, Nr. 26A

Nr. Crt	Nr. cadastral Nr. topografic	Suprafața* (mp)	Observații / Referințe
A1	241290	317	Teren imprejmuit; Teren intravilan imprejmuit cu calcan pe latura 6-10-1-3 si gard de beton pe latura 3-5

### Construcții

Crt	Nr cadastral Nr. topografic	Adresa	Observații / Referințe
A1.1	241290-C1	Jud. Bucuresti, UAT Bucuresti Sectorul 4, Loc. Bucuresti Sectorul 4, Str VALERIAN PRESCUREA, Nr. 26A	Nr. niveluri:4; S. construita la sol:208 mp; S. construita desfasurata:646 mp; Sala de sport, Sp+P+2E, S.desf.=646m², an constr. necunoscut

### B. Partea II. Proprietari și acte

Înscrieri privitoare la dreptul de proprietate și alte drepturi reale		Referințe
<b>107845 / 12/12/2022</b>		
Hotarare Judecatoreasca nr. 9998, din 04/12/1995 emis de JUDECATORIA SECTORULUI 2; Act Administrativ nr. 259115, din 08/12/2022 emis de DGVBL SECTOR 2; Act Administrativ nr. 1075, din 29/11/2006 emis de GUVERNUL ROMANIEI; Act Administrativ nr. 1494, din 18/11/2022 emis de MINISTERUL SPORTULUI;		
B1	Intabulare, drept de PROPRIETATE(domeniu public), dobandit prin Lege, cota actuala 1/1 1) STATUL ROMAN	A1, A1.1
B2	Intabulare, drept de ADMINISTRARE, cota actuala 1/1 1) MINISTERUL SPORTULUI, reprezentant de CLUBUL SPORTIV OLIMPIA BUCUREȘTI	A1, A1.1

### C. Partea III. SARCINI .

Înscrieri privind dezmembrămintele dreptului de proprietate, drepturi reale de garanție și sarcini	Referințe
NU SUNT	

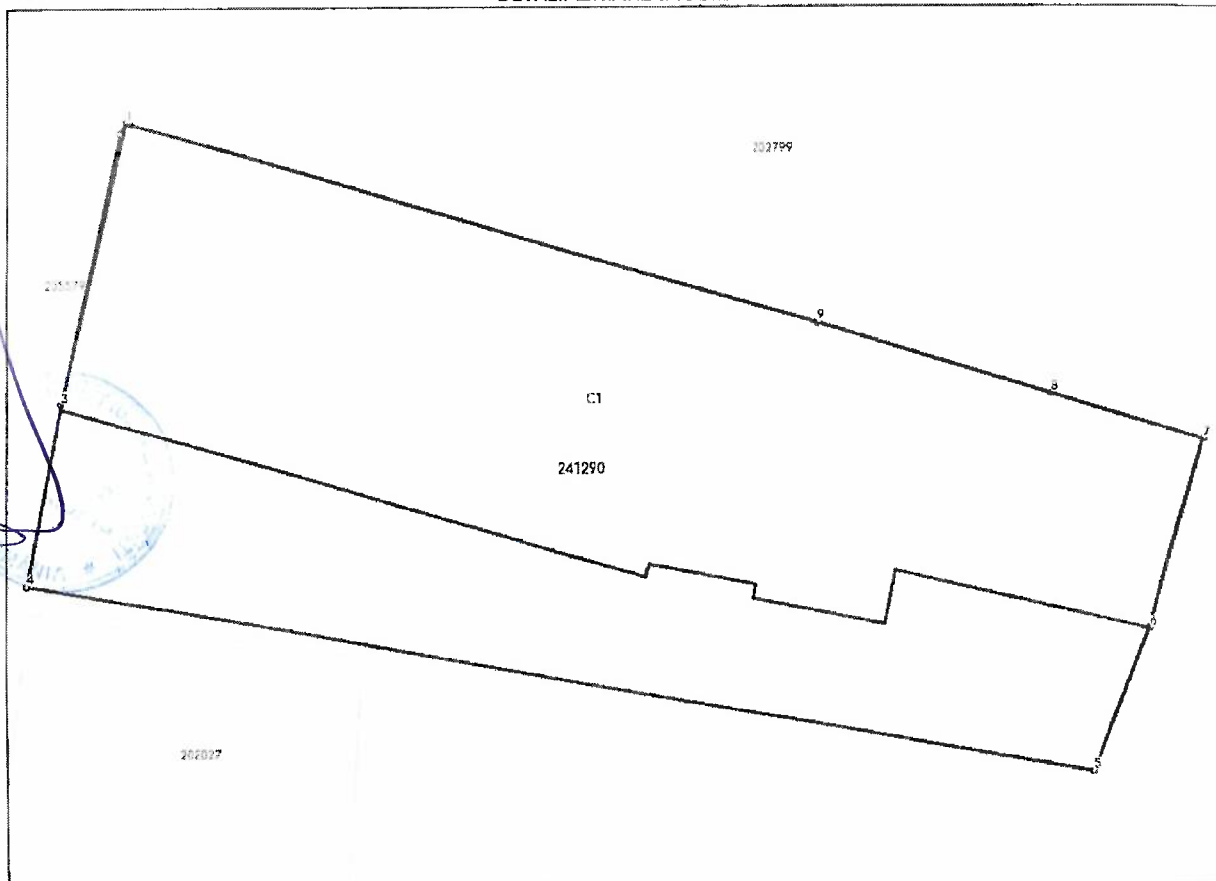
**Anexa Nr. 1 La Partea I**

**Teren**

Nr cadastral	Suprafața (mp)*	Observații / Referințe
241290	317	Teren intravilan împrejmuit cu calcan pe latura 6-10-1-3 și gard de beton pe latura 3-5

\* Suprafața este determinată în planul de proiecție Stereo 70.

**DETALII LINIARE IMOBIL**



**Date referitoare la teren**

Nr Crt	Categorie folosință	Intra vilan	Suprafața (mp)	Tarla	Parcelă	Nr. topo	Observații / Referințe
1	curti constructii	DA	317	-	-	-	Teren intravilan împrejmuit cu calcan pe latura 6-10-1-3 și gard de beton pe latura 3-5

**Date referitoare la construcții**

Crt	Număr	Destinație construcție	Supraf. (mp)	Situație juridică	Observații / Referințe
A1.1	241290-C1	construcții administrative și social culturale	208	Cu acte	S. construita la sol: 208 mp; S. construita desfășurată: 646 mp; Sala de sport, Sp+P+2E, S.desf. = 646m², an constr. necunoscut

**Lungime Segmente**

1) Valorile lungimilor segmentelor sunt obținute din proiecție în plan.

Punct început	Punct sfârșit	Lungime segment (m)
1	2	0.329
2	3	7.269

Punct început	Punct sfârșit	Lungime segment (** (m))
3	4	4.865
4	5	28.629
5	6	4.024
6	7	5.17
7	8	4.034
8	9	6.412
9	10	19.014
10	1	0.103



\*\* Lungimile segmentelor sunt determinate în planul de proiecție Stereo 70 și sunt rotunjite la 1 milimetru.  
 \*\*\* Distanța dintre puncte este formată din segmente cumulate ce sunt mai mici decât valoarea 1 milimetru.

Extrasul de carte funciară generat prin sistemul informatic integrat al ANCPI conține informațiile din cartea funciară active la data generării. Acesta este valabil în condițiile prevăzute de art. 7 din Legea nr. 455/2001, coroborat cu art. 3 din O.U.G. nr. 41/2016, exclusiv în mediul electronic, pentru activități și procese administrative prevăzute de legislația în vigoare. Valabilitatea poate fi extinsă și în forma fizică a documentului, fără semnătură olografă, cu acceptul expres sau procedural al instituției publice ori entității care a solicitat prezentarea acestui extras.

Verificarea corectitudinii și realității informațiilor conținute de document se poate face la adresa [www.ancpi.ro/verificare](http://www.ancpi.ro/verificare), folosind codul de verificare online disponibil în antet. Codul de verificare este valabil 30 de zile calendaristice de la momentul generării documentului.

**Data și ora generării,**  
 30/09/2025, 08:46

Acest document se eliberează gratuit pentru proprietarii imobilelor. Pentru alți solicitanți, costul extrasului este de 25 de lei la ghișeu, respectiv 20 de lei dacă este obținut online prin platforma <http://epay.ancpi.ro>

**CARTE FUNCİARĂ NR. 205975**  
**COPIE**

Carte Funciară Nr. 205975 Bucuresti Sectorul 3

Anexa - k  
H. C. S. K. B.  
m 24/29.01.2005

**A. Partea I. Descrierea imobilului**

Nr. CF vechi: 62544  
Nr. cadastral vechi: 8715

**TEREN** Intravilan

**Adresa:** Jud. Bucuresti, UAT Bucuresti Sectorul 3, Loc. Bucuresti Sectorul 3, Calea VITAN, Nr. 172-204

Nr. Crt	Nr. cadastral Nr. topografic	Suprafața* (mp)	Observații / Referințe
A1	205975	Din acte: 38.476 Masurata: 38.373	Teren imprejmuit; Teren intravilan imprejmuit cu gard de beton si metal, neimprejmuit pe latura 63-65.

**Construcții**

Crt	Nr cadastral Nr. topografic	Adresa	Observații / Referințe
A1.1	205975-C1	Jud. Bucuresti, UAT Bucuresti Sectorul 3, Loc. Bucuresti Sectorul 3, Calea VITAN, Nr. 172-204	Nr. niveluri:1; S. construita la sol:231 mp; S. construita desfasurata:231 mp; Cladire administrativa, Parter, S. desf.=231m <sup>2</sup> , an.constr.1970
A1.2	205975-C2	Jud. Bucuresti, UAT Bucuresti Sectorul 3, Loc. Bucuresti Sectorul 3, Calea VITAN, Nr. 172-204	Nr. niveluri:1; S. construita la sol:82 mp; S. construita desfasurata:82 mp; Grajd, Parter, S.desf.=82m <sup>2</sup> , an. constr.1970
A1.3	205975-C3	Jud. Bucuresti, UAT Bucuresti Sectorul 3, Loc. Bucuresti Sectorul 3, Calea VITAN, Nr. 172-204	Nr. niveluri:1; S. construita la sol:102 mp; S. construita desfasurata:102 mp; Grajd, Parter, S.desf.=102m <sup>2</sup> , an. constr.1970
A1.4	205975-C4	Jud. Bucuresti, UAT Bucuresti Sectorul 3, Loc. Bucuresti Sectorul 3, Calea VITAN, Nr. 172-204	Nr. niveluri:1; S. construita la sol:68 mp; S. construita desfasurata:68 mp; Grajd, Parter, S.desf.=68m <sup>2</sup> , an. constr.1970
A1.5	205975-C5	Jud. Bucuresti, UAT Bucuresti Sectorul 3, Loc. Bucuresti Sectorul 3, Calea VITAN, Nr. 172-204	Nr. niveluri:1; S. construita la sol:15 mp; S. construita desfasurata:15 mp; Magazie, Parter, S.desf.=15m <sup>2</sup> , an. constr.1970
A1.6	205975-C6	Jud. Bucuresti, UAT Bucuresti Sectorul 3, Loc. Bucuresti Sectorul 3, Calea VITAN, Nr. 172-204	Nr. niveluri:1; S. construita la sol:82 mp; S. construita desfasurata:82 mp; Grajd, Parter, S.desf.=82m <sup>2</sup> , an. constr.1970
A1.7	205975-C7	Jud. Bucuresti, UAT Bucuresti Sectorul 3, Loc. Bucuresti Sectorul 3, Calea VITAN, Nr. 172-204	Nr. niveluri:1; S. construita la sol:141 mp; S. construita desfasurata:141 mp; Magazie, Parter, S.desf.=141m <sup>2</sup> , an. constr.1970
A1.8	205975-C8	Jud. Bucuresti, UAT Bucuresti Sectorul 3, Loc. Bucuresti Sectorul 3, Calea VITAN, Nr. 172-204	Nr. niveluri:1; S. construita la sol:55 mp; S. construita desfasurata:55 mp; Magazie, Parter, S.desf.=55m <sup>2</sup> , an. constr.1970
A1.9	205975-C9	-	S. construita la sol:122 mp; PORUMBAR
A1.10	205975-C10	Jud. Bucuresti, UAT Bucuresti Sectorul 3, Loc. Bucuresti Sectorul 3, Calea VITAN, Nr. 172-204	Nr. niveluri:1; S. construita la sol:5 mp; S. construita desfasurata:5 mp; Anexa, Parter, S.desf.=5m <sup>2</sup> , an.constr. 1970
A1.11	205975-C11	Jud. Bucuresti, UAT Bucuresti Sectorul 3, Loc. Bucuresti Sectorul 3, Calea VITAN, Nr. 172-204	Nr. niveluri:1; S. construita la sol:16 mp; S. construita desfasurata:16 mp; Casa de pariuri, Parter, S.desf.=16m <sup>2</sup> , an.constr.1970
A1.12	205975-C12	Jud. Bucuresti, UAT Bucuresti Sectorul 3, Loc. Bucuresti Sectorul 3, Calea VITAN, Nr. 172-204	Nr. niveluri:2; S. construita la sol:678.7 mp; Sala de sport, P+1E, Scd= 1358 mp

**B. Partea II. Proprietari și acte**

Înscrieri privitoare la dreptul de proprietate și alte drepturi reale	Referințe
<b>12020 / 25/04/2005</b>	
Decret nr. 497, din 25/04/1970 emis de CONSILIUL DE MINISTRII (DECIZIE nr. 473/14.04.1976 emis de GUVERNUL ROMANIEI; H.G. nr. 1326/27.12.2001 emis de GUVERNUL ROMANIEI);	
B1 INSCRIERE, drept de PROPRIETATE, dobandit prin PROPRIETATE, cota actuala 1/1, cota initiala 1/1	A1, A1.1, A1.2, A1.3, A1.4, A1.5, A1.6, A1.7, A1.8, A1.10, A1.11 / B.12 A1.9
1) <b>STATUL ROMAN</b> , drept de proprietate	
2) <b>MINISTERUL TINERETULUI SI SPORTULUI</b> , drept de administrare	

Înscrieri privitoare la dreptul de proprietate și alte drepturi reale		Referințe
3) <b>AGENTIA NATIONALA PENTRU SPORT PRIN CLUBUL SPORTIV OLIMPIA BUCURESTI</b> , drept de administrare		
<b>703165 / 02/02/2007</b>		
Act nr. -;		
B2	AVAND IN VEDERE CEREREA FORMULATA DE CLUBUL SPORTIV OLIMPIA SI DE AGENTIA NATIONALA PENTRU SPORT SE RECTIFICA INSCRIEREA DE SUB PII 1 DIN CARTEA FUNCIARA IN SENSUL URMATOR : - PROPRIETARUL IMOBILULUI ESTE STATUL ROMAN PRIN MINISTERUL FINANTELOR PUBLICE , DREPT DE PROPRIETATE PUBLICA CONFORM HOTARARE 1705/29.11.2006 EMISA DE GUVERNUL ROMANIEI . - SE INSCRIE DREPTUL DE ADMINISTRARE AL AGENTIEI NATIONALE PENTRU SPORT IN BAZA HOTARARE 759/03.07.2003 A LEGII 69/28.04.2000 , ACTUALIZATA SI A DECLARATIEI 133/05.02.2007 AUTENTIFICATA DE BNP PETRAS COZETA . - SE NOTEAZA FAPTUL CA CLUBUL SPORTIV OLIMPIA BUCURESTI ESTE O UNITATE CARE FUNCTIONEAZA IN SUBORDINEA AGENTIEI NATIONALE PENTRU SPORT - HOTARAREA 759/2003 SI CA AGENTIA NATIONALA PENTRU SPORT ISI EXERCITA DREPTUL DE ADMINISTRARE PRIN CLUBURILE SPORTIVE AFLATE IN SUBORDINEA SA - ART.80,AL.9 DIN LEGEA 69/2000 ACTUALIZATA .	A1, A1.1, A1.2, A1.3, A1.4, A1.5, A1.6, A1.7, A1.8, A1.10, A1.11 A1.9
<b>320651 / 03/08/2010</b>		
Sentinta Civila nr. 3566, din 26/03/2009 emis de JUDECATORIA SECTOR 3 BUCURESTI - SECTIA CIVILA - DOSAR NR. 13780/301/2007 (INCHEIERE nr. FN/16.04.2009 emis de JUDECATORIA SECTOR 3 BUCURESTI - SECTIA CIVILA - DOSAR NR. 13780/301/2007.);		
B3	RADIERE, drept de PROPRIETATE Cota: 1/1, dobandit prin REVENDICARE, cota actuala 1/1, cota initiala 1/1	A1
1) <b>STATUL ROMAN PRIN MINISTERUL FINANTELOR PUBLICE</b> , (drept de proprietate pentru suprafata de 2127,67 mp)		
<b>153861 / 24/02/2011</b>		
Ordin nr. 2123, din 26/11/2010 emis de AUTORITATEA NATIONALA PENTRU SPORT SI TINERET;		
B4	se respinge INTABULAREA dreptului de PROPRIETATE, dobandit prin ADMINISTRARE in favoarea: CLUBUL SPORTIV OLIMPIA BUCURESTI	A1
1) <b>CLUBUL SPORTIV OLIMPIA BUCURESTI</b>		
<b>153865 / 24/02/2011</b>		
Ordin nr. 2123, din 26/11/2010 emis de AUTORITATEA NATIONALA PENTRU SPORT SI TINERET;		
B5	se respinge INTABULAREA dreptului de PROPRIETATE, dobandit prin RESTITUIRE in favoarea: [REDACTAT]	A1
1) [REDACTAT] mp)		
<b>335613 / 20/07/2011</b>		
Act nr. -;		
B6	se respinge Asupra imobilului inscris in CFI nr. 62544 sub PI/1, identificat cu numarul cadastral 8715, in baza Documentatiei cadastrale (de actualizare) avizata de Serviciul cadastru din cadrul OCPI Bucuresti si a Declaratiilor autentificate sub nr. 613 din 13.07.2011 si sub nr. 650 din 18.07.2011 de NP Cristina Matasa, se respinge notarea actualizarii documentatiei cadastrale.	A1
<b>440818 / 13/10/2011</b>		
Act nr. -;		
B7	Asupra imobilului inscris in CFI nr. 62544, sub PI/1, identificat cu numarul cadastral 8715, in baza Documentatiei cadastrale (de actualizare) avizata de Serviciul cadastru din cadrul OCPI Bucuresti si a Declaratiei autentificata sub nr. 1279 din 16.11.2011 de NP Leonte Alexandru, se noteaza actualizarea documentatiei cadastrale in ceea ce priveste suprafata terenului, astfel suprafata initiala de 52403,57 mp a fost diminuata cu suprafata de 11.800 mp, rezultand o suprafata de 38.475,9 mp.	A1
<b>48542 / 06/06/2019</b>		
Act Normativ nr. 11/2013, din 19/01/2013 emis de GUVERNUL ROMANIEI; Ordonanta nr. 96/2012, din 22/12/2012 emis de GUVERNUL ROMANIEI; Act Normativ nr. 115/2009, din 03/06/2009 emis de GUVERNUL ROMANIEI; Act Normativ nr. 1721/2008, din 08/12/2009 emis de GUVERNUL ROMANIEI; Act Normativ nr. 141/2010, din 18/01/2013 emis de GUVERNUL ROMANIEI; Hotarare Judecatoreasca nr. 4088, din 04/05/2007 emis de judecatoria Sectorului 3 Bucuresti, dosar nr. 24848/301/2006; Act Normativ nr. 759/2003, din 12/01/2009 emis de GUVERNUL ROMANIEI;		

Înscrieri privitoare la dreptul de proprietate și alte drepturi reale		Referințe
B8	se noteaza schimbarea denumirii titularului dreptului de administrare din "Clubul Sportiv Olimpia Bucuresti" in "Ministerul Tineretului si Sportului"	A1, A1.1, A1.2, A1.3, A1.4, A1.5, A1.6, A1.7, A1.8, A1.10, A1.11 A1.9
<b>64785 / 15/06/2022</b>		
Act Administrativ nr. 480, din 14/01/2022 emis de MINISTERUL SPORTULUI; Act Administrativ nr. SDCR102775, din 25/05/2022 emis de Primaria Sectorului 3;		
B9	se respinge cererea avand ca obiect actualizare formulata de Clubul Sportiv Olimpia Bucuresti	A1, A1.1, A1.2, A1.3, A1.4, A1.5, A1.6, A1.7, A1.8, A1.10, A1.11 A1.9
<b>13862 / 09/02/2023</b>		
Act Administrativ nr. 471, din 01/02/2023 emis de MINISTERUL SPORTULUI; Act Administrativ nr. 1310, din 01/02/2023 emis de MINISTERUL SPORTULUI; Act Administrativ nr. 480, din 14/01/2022 emis de MINISTERUL SPORTULUI; Act Administrativ nr. 147991, din 06/09/2022 emis de PRIMARIA SECTOR 3;		
B10	se noteaza actualizare date tehnice cu privire la radierea constructiei C9	A1
B11	se noteaza actualizare date tehnice cu privire la descrierea imobilului	A1, A1.1, A1.2, A1.3, A1.4, A1.5, A1.6, A1.7, A1.8, A1.10, A1.11
<b>79379 / 28/08/2023</b>		
Act Normativ nr. 576, din 07/07/2023 emis de GUVERTNUL ROMANIEI; Act Normativ nr. LEGEA 69/2000, din 28/04/2000 emis de PARLAMENTUL ROMANIEI; Act Normativ nr. ORDONANTA 59/2023, din 15/06/2023 emis de GUVERNUL ROMANIEI;		
B12	se noteaza transferul dreptului de ADMINISTRARE de la MINISTERUL TINERETULUI SI SPORTULUI la AGENTIA NATIONALA PENTRU SPORT prin CLUBUL SPORTIV OLIMPIA BUCURESTI	A1, A1.1, A1.2, A1.3, A1.4, A1.5, A1.6, A1.7, A1.8, A1.10, A1.11
<b>78493 / 10/07/2025</b>		
Act Administrativ nr. 223, din 28/05/2025 emis de PS3; Inscris Sub Semnatura Privata nr. Anexe, din 07/07/2025 emis de Hruza Adrian; Inscris Sub Semnatura Privata nr. 16, din 09/07/2025 emis de Hruza Adrian; Inscris Sub Semnatura Privata nr. FN, din 01/07/2024 emis de ING. ADRIAN ZECHERU; Inscris Sub Semnatura Privata nr. 18, din 10/07/2025 emis de Hruza Adrian;		
B13	Intabulare, drept de PROPRIETATE, dobandit prin Construire, cota actuala 1/1, cota initiala 1/1 1) <b>STATUL ROMAN</b>	A1.12
B14	Intabulare, drept de ADMINISTRARE 1) <b>AGENTIA NATIONALA PENTRU SPORT PRIN CLUBUL SPORTIV OLIMPIA BUCURESTI</b>	A1.12

## C. Partea III. SARCINI

Înscrieri privind dezmbrămintele dreptului de proprietate, drepturi reale de garanție și sarcini		Referințe
<b>776052 / 04/04/2007</b>		
Certificat Grefa nr. 24848/301, din 30/03/2007 emis de J. S. III BUCURESTI (CERTIFICAT GREFA nr. 70/301/30.03.2007 emis de J. S. III BUCURESTI);		
C1	NOTARE, drept de EXISTENTA LITIGIU Sarcini: 1). EXISTENTA LITIGIU, IN BAZA CERTIFICAT DE GREFA, EMIS DE J.S.III BUCURESTI, IN DOS. 70/301/2007, CONTESTATIE LA EXECUTARE, PRIVIND PE: AGENTIA NATIONALA PENTRU SPORT, IMPOTRIVA [REDACTAT] SI MUNICIPIUL BUCURESTI - PRIN PRIMARUL GENERAL, CU TERMEN DE JUDECATA LA DATA DE 23.04.2007. 2). EXISTENTA LITIGIU IN BAZA CERTIFICAT DE GREFA, EMIS DE J.S. III BUCURESTI, IN DOS. 24.848/301/2006, CONTESTATIE LA EXECUTARE, PRIVIND PE: CLUB SPORTIV OLIMPIA BUCURESTI, IMPOTRIVA LUI [REDACTAT] SI MUNICIPIUL BUCURESTI PRIN PRIMARUL GENERAL, CU TERMEN DE JUDECATA LA DATA DE 23.04.2007. 1) <b>NITESCU DAN</b>	A1, A1.1, A1.2, A1.3, A1.4, A1.5, A1.6, A1.7, A1.8, A1.9, A1.10, A1.11 / C. 3
<b>394008 / 14/10/2010</b>		
Contract Inchiriere nr. 67, din 05/01/2010 emis de INTRE PARTI: CLUBUL SPORTIV OLIMPIA BUCURESTI SI SC TOTAL STYLE SPORTING ACTIV SRL (ACT ADITIOAL nr. FN/14.10.2010 emis de INTRE PARTI: CLUBUL SPORTIV OLIMPIA BUCURESTI SI SC TOTAL STYLE SPORTING ACTIV SRL);		
C2	se respinge NOTAREA dreptului de LOCATIUNE in favoarea: SC TOTAL STYLE SPORTING ACTIV SRL 1) <b>SC TOTAL STYLE SPORTING ACTIV SRL</b>	A1
<b>48542 / 06/06/2019</b>		
Hotarare Judecatoreasca nr. 4088, din 04/05/2007 emis de judecatoria Sectorului 3 Bucuresti, dosar nr. 24848/301/2006;		
C3	se radiaza existenta litigiului inscris sub C1	A1, A1.1, A1.2, A1.3, A1.4, A1.5, A1.6, A1.7, A1.8, A1.10, A1.11

Înscrieri privind dezmembrămintele dreptului de proprietate, drepturi reale de garanție și sarcini	Referințe
C3 se radiaza existenta litigiului inscris sub C1	A1-9

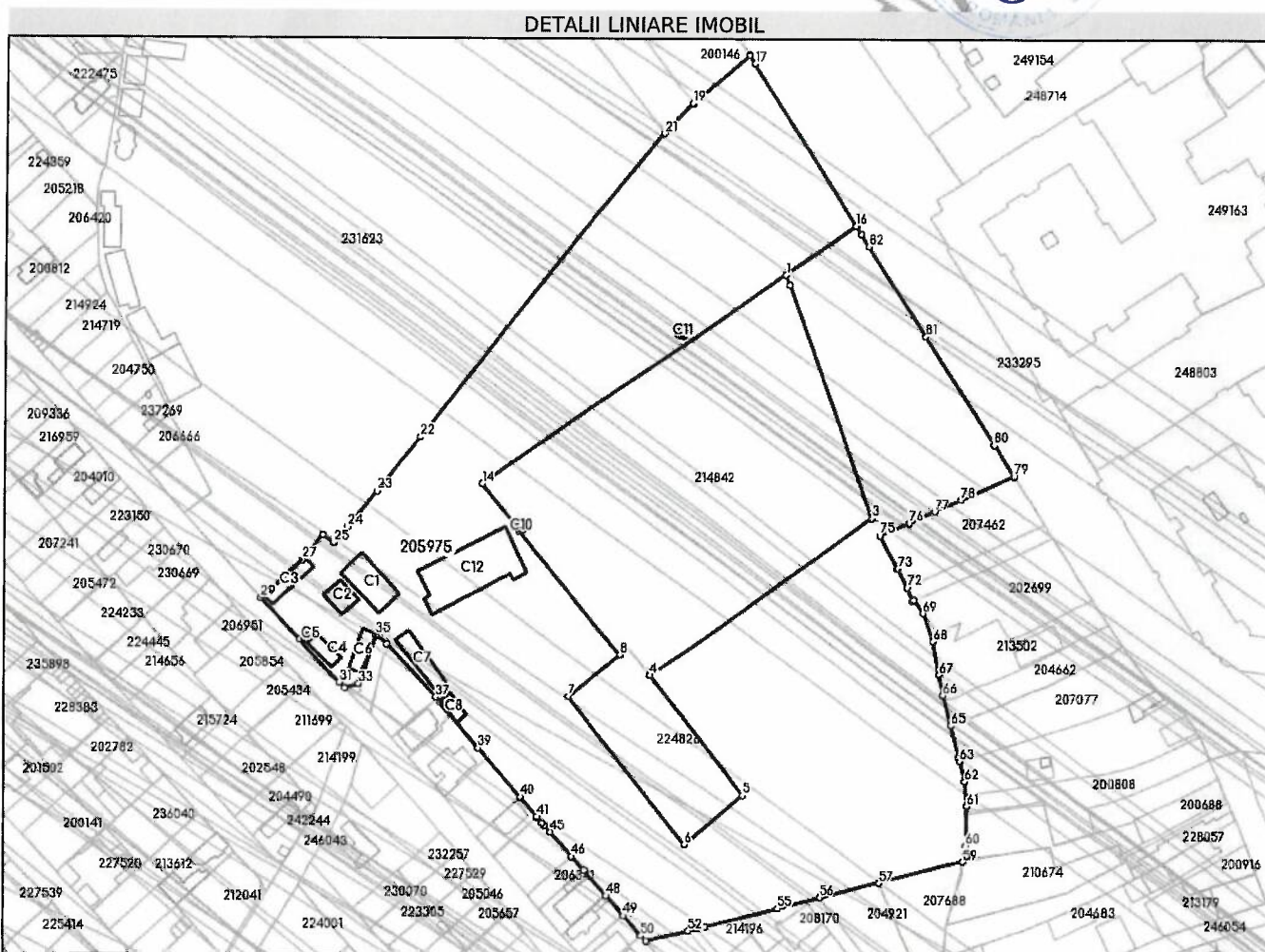
Neutilizabil în Circuitul Civil



**Teren**

Nr cadastral	Suprafața (mp)*	Observații / Referințe
205975	Din acte: 38.476 Masurata: 38.373	Teren intravilan imprejmuit cu gard de beton si metal, neimprejmuit pe latura 63-65.

\* Suprafața este determinată în planul de proiecție Stereo 70.



**Date referitoare la teren**

Nr Crt	Categorie folosință	Intra vilan	Suprafața (mp)	Tarla	Parcelă	Nr. topo	Observații / Referințe
1	curti constructii	DA	15.703	-	-	-	Teren baza sportiva
2	curti constructii	DA	862	-	-	-	Teren tenis
3	curti constructii	DA	689	-	-	-	Teren tenis
4	curti constructii	DA	2.306	-	-	-	Terenuri tenis
5	curti constructii	DA	528	-	-	-	Teren tenis incepatori
6	curti constructii	DA	6.297	-	-	-	Teren calarie pentatlon
7	curti constructii	DA	4.584	-	-	-	Teren pregatire tir pentatlon
8	curti constructii	DA	792	-	-	-	Teren baza sportiva
9	curti constructii	DA	2.208	-	-	-	Teren rugby
10	curti constructii	DA	397	-	-	-	Teren rugby
11	curti constructii	DA	1.979	-	-	-	Teren rugby



Nr Crt	Categorie folosință	Intra vilan	Suprafața (mp)	Tarla	Parcelă	Nr. topo	Observații / Referințe
12	curți constructii	DA	626	-	-	-	Teren rugby 2
13	curți constructii	DA	1.088	-	-	-	Teren rugby incepatori
14	curți constructii	DA	314	-	-	-	Teren bob starturi

**Date referitoare la construcții**

Crt	Număr	Destinație construcție	Supraf. (mp)	Situație juridică	Observații / Referințe
A1.1	205975-C1	construcții administrative și social culturale	231	Cu acte	Nr. niveluri:1; S. construita la sol:231 mp; S. construita desfasurata:231 mp; Cladire administrativa, Parter, S.desf.=231m², an.constr.1970
A1.2	205975-C2	construcții anexa	82	Cu acte	Nr. niveluri:1; S. construita la sol:82 mp; S. construita desfasurata:82 mp; Grajd, Parter, S. desf.=82m², an.constr.1970
A1.3	205975-C3	construcții anexa	102	Cu acte	Nr. niveluri:1; S. construita la sol:102 mp; S. construita desfasurata:102 mp; Grajd, Parter, S.desf.=102m², an.constr.1970
A1.4	205975-C4	construcții anexa	68	Cu acte	Nr. niveluri:1; S. construita la sol:68 mp; S. construita desfasurata:68 mp; Grajd, Parter, S. desf.=68m², an.constr.1970
A1.5	205975-C5	construcții anexa	15	Cu acte	Nr. niveluri:1; S. construita la sol:15 mp; S. construita desfasurata:15 mp; Magazie, Parter, S.desf.=15m², an.constr.1970
A1.6	205975-C6	construcții anexa	82	Cu acte	Nr. niveluri:1; S. construita la sol:82 mp; S. construita desfasurata:82 mp; Grajd, Parter, S. desf.=82m², an.constr.1970
A1.7	205975-C7	construcții anexa	141	Cu acte	Nr. niveluri:1; S. construita la sol:141 mp; S. construita desfasurata:141 mp; Magazie, Parter, S.desf.=141m², an.constr.1970
A1.8	205975-C8	construcții anexa	55	Cu acte	Nr. niveluri:1; S. construita la sol:55 mp; S. construita desfasurata:55 mp; Magazie, Parter, S.desf.=55m², an.constr.1970
A1.9	205975-C9	construcții anexa	122	Cu acte	S. construita la sol:122 mp; PORUMBAR
A1.10	205975-C10	construcții anexa	5	Cu acte	Nr. niveluri:1; S. construita la sol:5 mp; S. construita desfasurata:5 mp; Anexa, Parter, S. desf.=5m², an.constr.1970
A1.11	205975-C11	construcții anexa	16	Cu acte	Nr. niveluri:1; S. construita la sol:16 mp; S. construita desfasurata:16 mp; Casa de pariuri, Parter, S.desf.=16m², an.constr.1970
A1.12	205975-C12	construcții administrative și social culturale	678,7	Cu acte	Nr. niveluri:2; S. construita la sol:678.7 mp; Sala de sport, P+1E, Scd= 1358 mp

**Lungime Segmente**

1) Valorile lungimilor segmentelor sunt obținute din proiecție în plan.

Punct început	Punct sfârșit	Lungime segment	Punct început	Punct sfârșit	Lungime segment	Punct început	Punct sfârșit	Lungime segment
1	2	4.112	2	3	94.054	3	4	104.615
4	5	58.08	5	6	29.451	6	7	71.62
7	8	25.129	8	9	60.851	9	10	1.856
10	11	2.42	11	12	2.226	12	13	0.393
13	14	20.407	14	15	140.894	15	16	33.016
16	17	73.593	17	18	3.98	18	19	28.657
19	20	0.355	20	21	15.503	21	22	148.141
22	23	26.413	23	24	17.423	24	25	7.755
25	26	5.271	26	27	12.205	27	28	19.937
28	29	1.128	29	30	21.217	30	31	22.439
31	32	2.83	32	33	5.329	33	34	5.264

Punct început	Punct sfârșit	Lungime segment	Punct început	Punct sfârșit	Lungime segment	Punct început	Punct sfârșit	Lungime segment
34	35	14.337	35	36	5.377	36	37	27.611
37	38	2.544	38	39	23.145	39	40	25.1
40	41	9.996	41	42	0.304	42	43	2.819
43	44	1.304	44	45	3.305	45	46	12.452
46	47	7.138	47	48	12.982	48	49	9.81
49	50	10.102	50	51	2.752	51	52	16.471
52	53	3.343	53	54	3.044	54	55	29.338
55	56	16.72	56	57	24.135	57	58	0.017
58	59	33.148	59	60	6.307	60	61	15.127
61	62	9.643	62	63	8.127	63	64	1.085
64	65	12.929	65	66	11.907	66	67	8.144
67	68	12.957	68	69	11.257	69	70	5.965
70	71	0.638	71	72	5.597	72	73	8.104
73	74	0.439	74	75	14.233	75	76	12.102
76	77	10.83	77	78	10.914	78	79	21.715
79	80	14.062	80	81	48.414	81	82	40.794
82	83	5.269	83	84	3.984	84	1	33.018

\*\* Lungimile segmentelor sunt determinate în planul de proiecție Stereo 70 și sunt rotunjite la 1 milimetru.

\*\*\* Distanța dintre puncte este formată din segmente cumulate ce sunt mai mici decât valoarea 1 milimetru.

Neutilizabil în  
Civil

ROMÂNIA  
MUNICIPIUL BUCUREȘTI  
CONSILIUL GENERAL