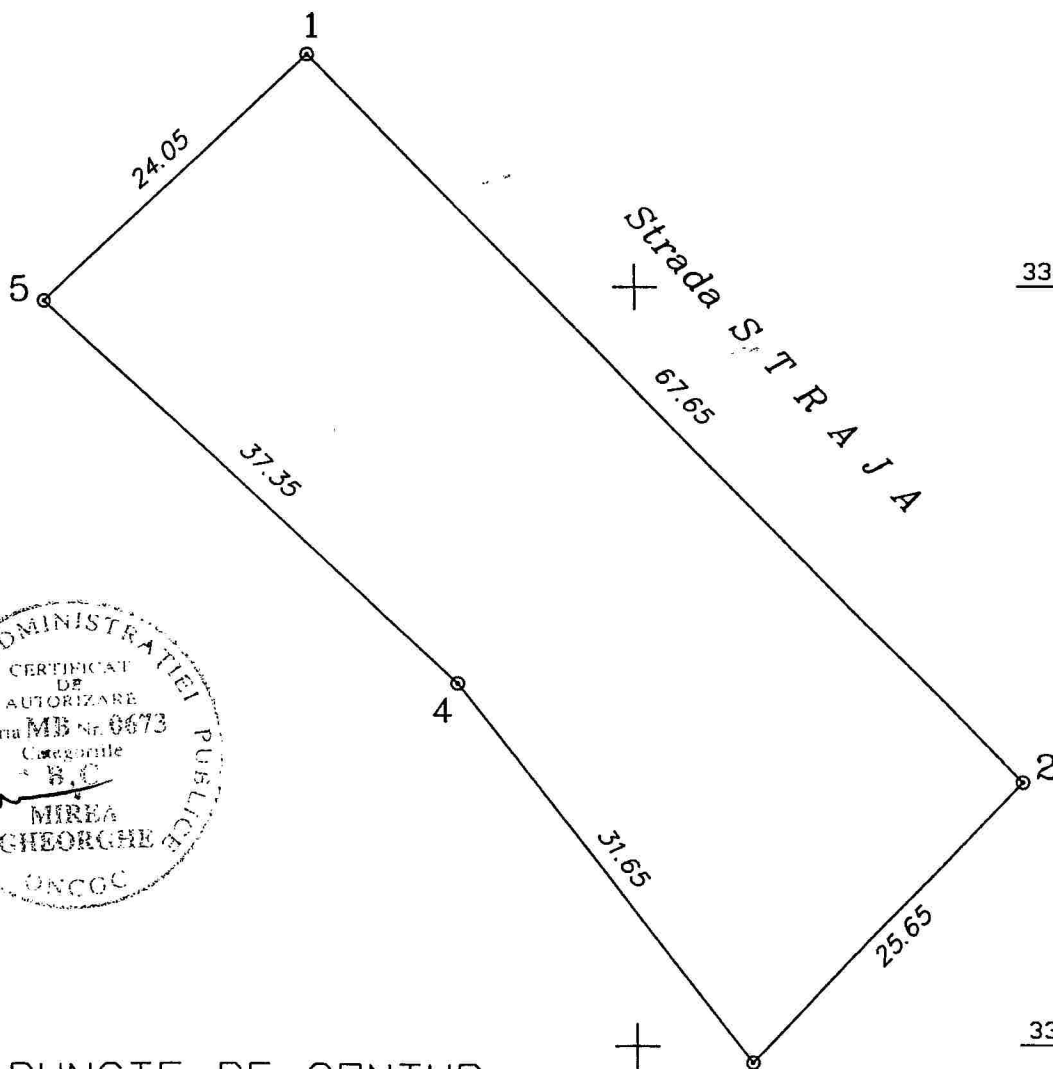


332400

Anexă la HCGMB nr. 138/2005 PLAN DE SITUATIE

scara 1:500
Sistem Local Bucuresti

Amplasament: Bucuresti, sec.4
str. Straja, nr.6



PUNCTE PE CONTUR

Nume Punct	Sistem local Bucuresti	
	Y(m)	X(m)
1	332365.38	556478.10
2	332317.24	556525.64
3	332298.92	556507.70
4	332323.77	556488.08
5	332348.99	556460.50

Suprafata: 1600mp



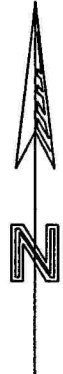
Anexă la
HCGMB nr. 138/2005

333250

333250

PLAN DE SITUATIE
scara 1:200
Sistem Local Bucuresti

Amplasament: Sos. GIURGIULUI - Str. VERIGEI



333200

333200

Spatii Comerciale

Soseaua GIURGIULUI



PUNCTE PE CONTUR

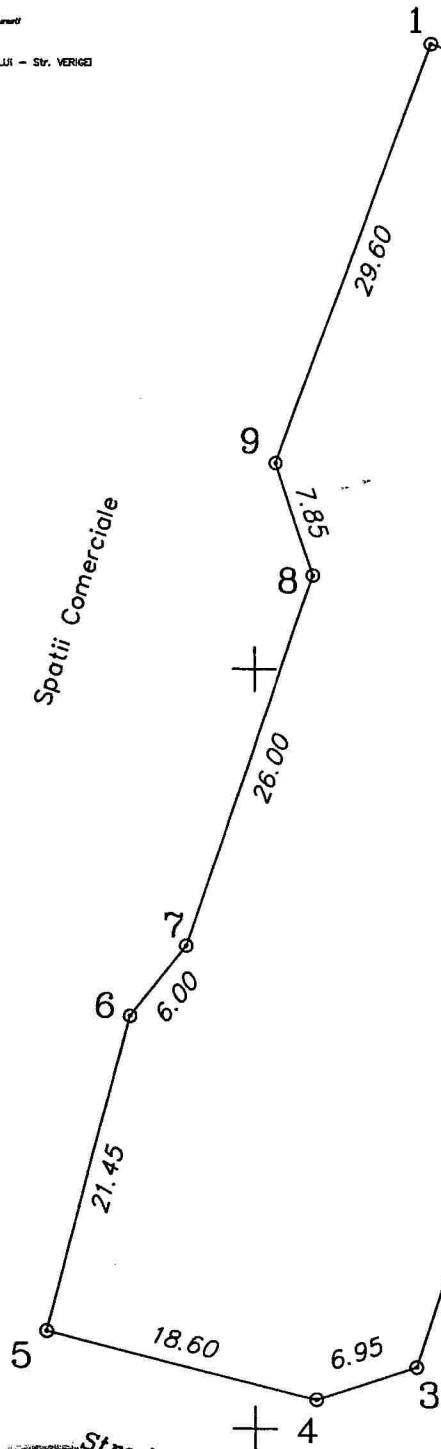
Nume Punct	Sistem Local Bucuresti	
	Y(m)	X(m)
1	333241.50	556011.65
2	333232.88	556036.75
3	333154.10	556010.72
4	333151.94	556004.09
5	333156.29	555985.98
6	333176.99	555991.65
7	333181.67	555995.41
8	333206.23	556003.93
9	333213.69	556001.44

Suprafata: 2184mp

333150

333150

Strada VERIGEI



335300

+

+

+

+

+

335300

335250

+

+

+

+

335250

335200

+

+

+

+

335200

557400

557450

557500

557550

Amplasamentul Str. RADULESCU MOTRU - Str. V. STANCIU - Str. PISCULUI

Stancu

Str. VISANA

Str. C-TIN RADULESCU MOTRU

Str. V. V. STANCIU

Str. PISCULUI

spatiu verde

parcare

spatiu comercial

proprietate particulara

loc de joaca

spatiu verde

parcare

11

2

3

5

6

7

8

10

9

Arxă la
HCGMB nr. 138/2005

PLAN DE SITUATIE
scara 1:500
Sistem Local Bucuresti

PUNCTE PE CONTUR

Nume Punct	Sistem Local Bucuresti Y(m)	X(m)
1	335278.88	557462.08
2	335273.78	557463.45
3	335266.59	557468.61
4	335259.79	557477.95
5	335256.45	557487.84
6	335254.82	557496.92
7	335254.36	557507.18
8	335256.65	557512.34
9	335213.27	557500.92
10	335212.32	557497.70
11	335273.46	557427.27

Suprafata: 2174mp

