


Sectorul 1 al Municipiului Bucuresti
 Sos. Bucuresti Ploiesti 9-13


ANEXA
 NR.1 la H.C.G.M.B.
 Nr. 278/17.05.2018



INVENTARUL
 bunurilor care apartin domeniului public al Municipiului Bucuresti

Nr. crt.	Cod clasificare	Denumirea bunului	Elemente de identificare				Anul dobandirii	Valoare inventar	Situatia juridica			
			Elemente de identificare descriptive		Adresa				Vecini	Tip act	Nr/data	Emitent
			Tip artera	Denumire artera	Nr.postal	Sector						
Categoria A - Drumurile comunale, vicinale, strazi si curtile care aparțin posesorilor pe pedetale precum și zonele de protecție a acestora												
26	1.3.25	Drum de Exploatare	Limite- de la Drumul Regimentului Ia De 168/39 Suprafață totală - 433 mp Lungime - 123 m Lățime variabilă - între 2.40 și 4 m	drum de pământ	De168/40		1	N- proprietăți particulare E - Drumul Regimentului S- proprietăți particulare V- De 168/39	0,00	Ordonanța Hotărâre	43/1997 254/2008	Guvern CGMB
27	1.3.25	Drum de Exploatare	Limite- de la Piscul Radului până la limita de proprietate particulară IE209473 Suprafață totală - 1686 mp Lungime - 215 m Lățime aprox. 7 m	drum de pământ	De168/39		1	N- Piscul Radului E - proprietăți particulare S- proprietate particulară V- proprietăți particulare	0,00	Ordonanța Hotărâre	43/1997 254/2008	Guvern CGMB

Direcția Cadastru, Fond Funciar, Patrimoniu și Evidență Electorală

Direcția Executivă
 Mădălina Veronica Haiduc


Coordonator Compartiment
 Cadastru și Patrimoniu,
 Mihai - Cristian Petre



 Inspector de specialitate,
 Pricop Daniel





CONFORM CU ORIGINALUL
