



100062642045



Oficiul de Cadastru și Publicitate Imobiliară BUCUREȘTI
Biroul de Cadastru și Publicitate Imobiliară Sector 3


Incheiere Nr. 72896 / 27-09-2018

la HCRMB nr. 211/23.04.2019

Anexa nr. 1.

CONFORM CU ORIGINALUL

Dosarul nr. 72896 / 27-09-2018
INCHEIERE Nr. 72896



Registrator: TUDOR BRATICEVICI

Asistent: MARIANA CRISTEA

Asupra cererii introduse de CONSILIUL LOCAL SECTOR 3 domiciliat in - privind Actualizarea informatiilor tehnice in cartea funciara, in baza:
-Act Administrativ nr.2438252/25-09-2018 emis de Primaria Sector 3 Bucuresti;

fiind indeplinite conditiile prevazute la art. 29 din Legea cadastrului si a publicitatii imobiliare nr. 7/1996, republicata, cu modificarile si completarile ulterioare, tariful achitat in suma de 60 lei, cu documentul de plata:

-Chitanta interna nr.1286200/27-09-2018 in suma de 300 pentru serviciul avand codul 251M, 262

Vazand referatul asistentului registrator in sensul ca nu exista impedimente la inscriere

DISPUNE

Admiterea cererii cu privire la:


- imobilul cu nr. cadastral 212952, inscris in cartea funciara 212952 UAT Bucuresti Sectorul 3 avand proprietarii: MUNICIPIUL BUCUREȘTI in cota de 1/1 de sub B.2, ;
- se notează actualizarea informațiilor tehnice, ca urmare a desființării construcției C.8; asupra A.1, A1.1, A1.2, A1.3, A1.4, A1.5, A1.6, A1.7, A1.9, A1.10, A1.11, A1.12, A1.13, A1.14 sub B.4 din cartea funciara 212952 UAT Bucuresti Sectorul 3;

Prezenta se va comunica părților:

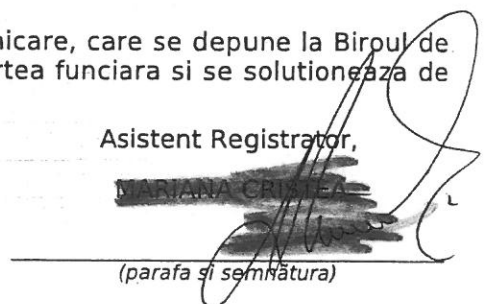
MUNICIPIUL BUCUREȘTI
NEICU ANDREI COSTIN

*) Cu drept de reexaminare in termen de 15 zile de la comunicare, care se depune la Biroul de Cadastru si Publicitate Imobiliara Sectorul 3, se inscrie in cartea funciara si se solutioneaza de catre registratorul-sef

Data soluționării,
13-11-2018



Asistent Registrator,



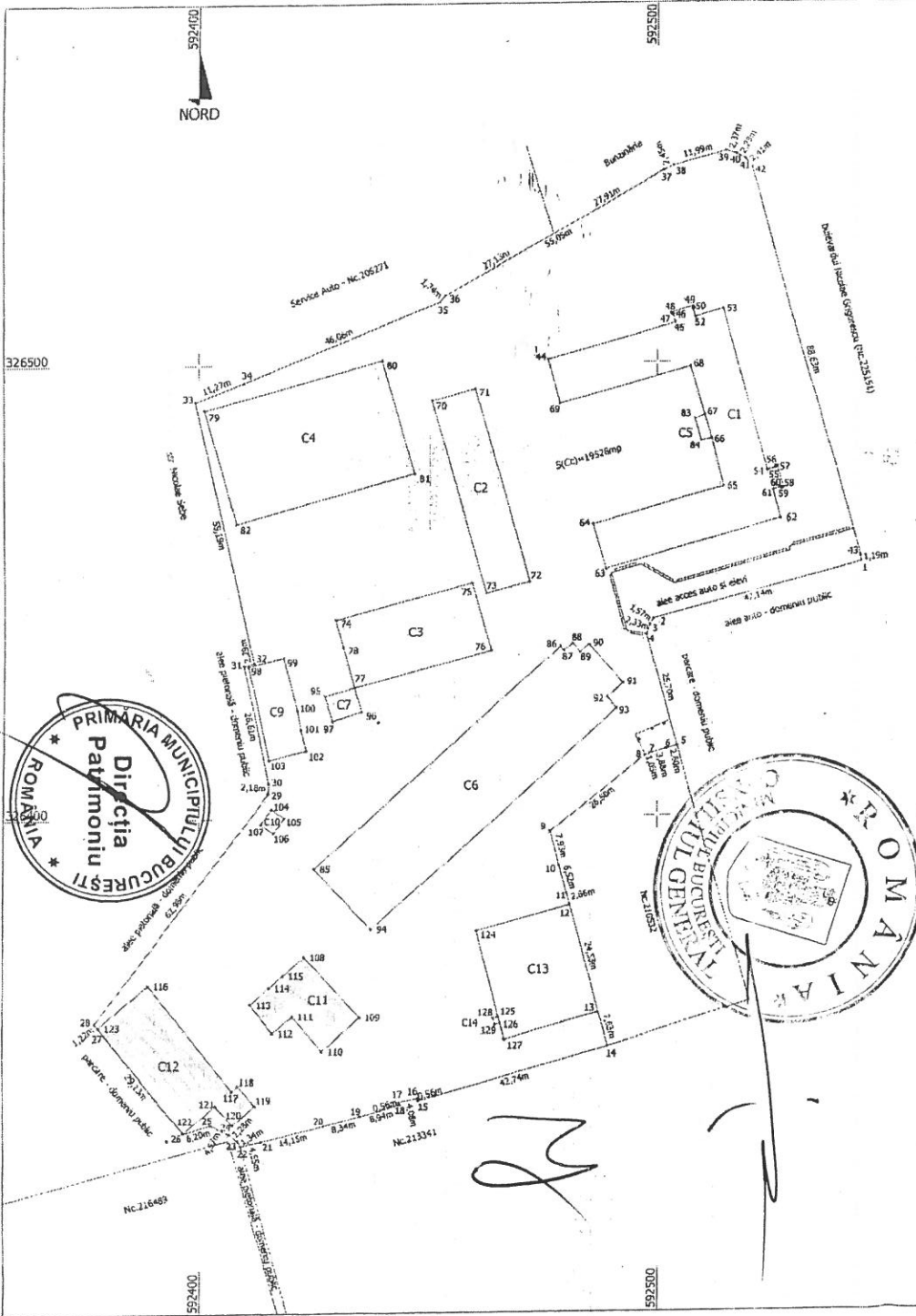
*) Cu excepția situațiilor prevăzute la Art. 62 alin. (1) din Regulamentul de avizare, recepție și inscriere in evidențele de cadastru și carte funciara, aprobat prin ODG Nr. 700/2014.

M



PLAN DE AMPLASAMENT ȘI DELIMITARE A IMOBILULUI
Scara 1:1000

Număr cadastral	Suprafața măsurată	Adresa imobilului:	
212952	19528 mp	bulevardul Nicolae Grigorescu nr.12, sector 3, mun. București.	
Carte Funciară nr.	212952	UAT	sector 3



CONFORM CU ORIGINALUL



Se confirmă în conformitate cu prevederile art.29 alin.(1) din Ordinul Directorului General al ANCPPI nr. 780/2014.

A. Date referitoare la teren

Nr. parcela	Categoria de folosință	Suprafața (mp)	Mențiuni
1	Cc	19528	Imobil împrejmuit cu gard din beton, metalic sau de plasă. Intre pct. 43-1-2-3-4 este împrej. cu retragere pentru acces. intre pct. 5-6-7-8 împrejmuirea nu respectă limita de proprietate.
Total		19528	

B. Date referitoare la construcții

Cod construcție	Destinația	Suprafața construită la sol (mp)	Mențiuni
C1	CAS	1116	Liceu, P+2E, zidărie, an constr. 1967.
C2	CAS	432	Liceu, P+2E, zidărie, an constr. 1967.
C3	CAS	479	Liceu, Sp+P+2E, zidărie, an constr. 1967.
C4	CAS	1047	Sală de sport, Parter, struct. metalică și zidărie, an constr. 2004.
C5	CA	12	Intrare elevi, Parter, zidărie.
C6	CAS	1396	Ateliere, Parter, zidărie, an constr. 1960.
C7	CAS	38	Posi Trafo, zidărie.
C9	CAS	174	Magazie, Parter, struct. metalică și zidărie.
C10	CA	14	Gheoa, Parter, zidărie.
C11	CAS	237	Ateliere, Parter, zidărie, an constr. 1960.
C12	CAS	444	Ateliere, Parter, zidărie, an constr. 1987.
C13	CAS	519	Birouri, P+21E, zidărie.
C14	CAS	2	Coș fum.
Total		5910	

Suprafața totală măsurată a imobilului = 19528 mp
Suprafața totală din acte = 21336 mp

Executat,
[Signature]
Confirm executarea planului în teren, corectitudinea întocmirii și a datelor cadastrale și corespondența acestora cu realitatea în teren.
Data: Septembrie 2018

Inspector,
[Signature]
Confirm introducerea în planul în baza de date integrată și atribuirea în sistemul cadastral al imobilului.
Semnatura
[Signature]
Ștampila BCPI

