



Nr. crt.	Cod clasificare	Denumirea bunului	Elemente de identificare					Anul dobândirii, după caz, al dării în folosință	Valoare inventar RON	Situatia juridica		
			Elemente de identificare descriptive	Adresa			Vecini			Tip act	Nr./data	
				Tip artera	Denumire artera	Nr. Postal						Sector
1	2	3	4				5	6	7			
10190		LAC GRIVITA	797979MP		CARTIER DAMAROAIA STRAULESTI		1	N – str. Drumul Piscul Sadului, Proprietăți particulare V – Sos Bucuresti Targoviste: E-Proprietăți particulare; S - Proprietăți particulare;	1972	2443664, 81	Hotărâre	87/2004


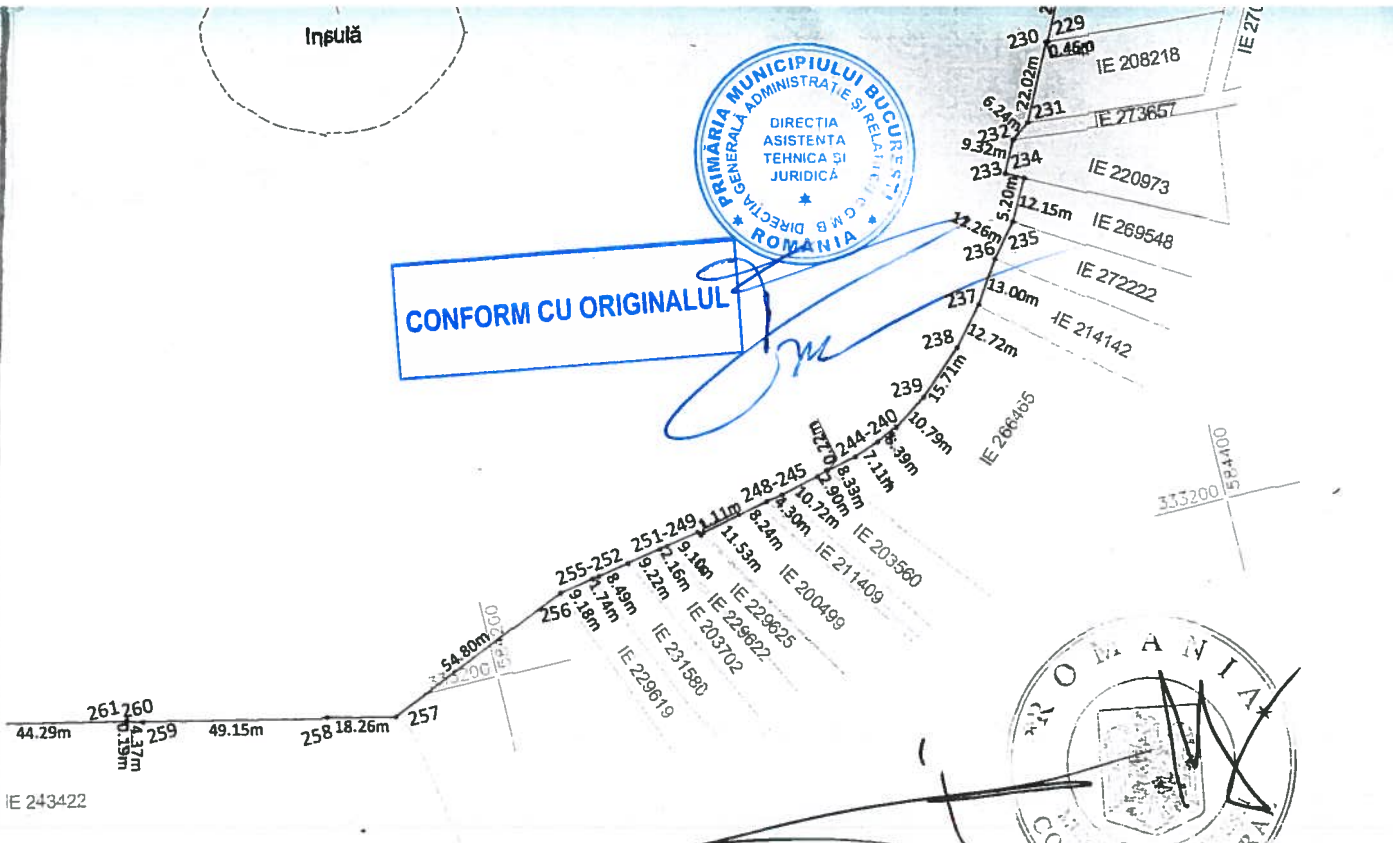


CONFORM CU ORIGINALUL

Înșulă



CONFORM CU ORIGINALUL



ANEXA NR. 1.35 la regulament

**Plan de amplasament și delimitare a bunului imobil
1:2000**

Nr. cadastral	Suprafața măsurată a imobilului	Adresa imobilului
	797979 mp	Lac Grivița
Cartea Funciară Nr.	Unitatea Administrativ Teritorială (UAT)	
	Sector 1, București	

A. Date referitoare la teren

Nr. parcelă	Categorie de folosință	Suprafața (mp)	Mențiuni
1	HB	797979	Teren nemăpăruit
Total		797979	

B. Date referitoare la construcții

Cod. Constr.	Destinația	Suprafața construită la sol (mp)	Mențiuni
C1	CI	60	Baraj, suprafața construită desfășurată = 60 mp
Total		60	

Suprafața totală măsurată a imobilului = 797979 mp
Suprafața din act = 530000 mp

Executant:
SC THEOTOP SRL
Ing. Cojocă Georgiana-Ionela

CERTIFICAT DE ATRIBUIRE
Confirm executarea măsurătorilor în teren, corectitudinea întinderii documentației cadastrale și corespondența acesteia cu realitatea din teren.
Nr. 1701/10.11.2019

Semnătura și ștampila
Georgiana-Ionela Cojocă
Data: 10 noiembrie 2019

CLASA I
CATEGORIA D

Inspector

Confirm introducerea imobilului în baza de date integrate și atribuirea numărului cadastral.

Semnătura și parafa
Data.....

Ștampila BCPI

