


**EXTRAS DE CARTE FUNCIARĂ  
PENTRU INFORMARE**

Carte Funciară Nr. 232662 Bucuresti Sectorul 1

Nr. cerere 95129  
 Ziua 25  
 Luna 10  
 Anul 2018  
 Cod verificare  
  
 100063758927

CONFORM CU ORIGINALUL



**A. Partea I. Descrierea imobilului**

TEREN Intravilan

Adresa: Loc. Bucuresti Sectorul 1, Str. Alexandri Vasile, Nr. 16, Jud. Bucuresti

Nr. CF vechi: 79709  
 Nr. cadastral vechi: 25050

Nr. Crt	Nr. cadastral Nr. topografic	Suprafața* (mp)	Observații / Referințe
A1	232662	Din acte: 1.361 Masurata: 1.362	teren in proprietate;(suprafata terenului din acte este de 1369,25 mp)

**Construcții**

Crt	Nr cadastral Nr.	Adresa	Observații / Referințe
A1.1	232662-C1	Loc. Bucuresti Sectorul 1, Str. Alexandri Vasile, Nr. 16, Jud. Bucuresti	S. construita la sol:411 mp; Descriere: constructie C1 cu o suprafata construita la sol de 410,59 mp;
A1.2	232662-C2	Loc. Bucuresti Sectorul 1, Str. Alexandri Vasile, Nr. 16, Jud. Bucuresti	S. construita la sol:20 mp; constructie C2 cu o suprafata construita la sol de 9,98 mp;
A1.3	232662-C3	Loc. Bucuresti Sectorul 1, Str. Alexandri Vasile, Nr. 16, Jud. Bucuresti	S. construita la sol:10 mp; constructie C3 cu o suprafata construita la sol de 9,98 mp;
A1.4	232662-C4	Loc. Bucuresti Sectorul 1, Str. Alexandri Vasile, Nr. 16, Jud. Bucuresti	S. construita la sol:14 mp; constructie C4 cu o suprafata construita la sol de 13,79 mp;
A1.5	232662-C5	Loc. Bucuresti Sectorul 1, Str. Alexandri Vasile, Nr. 16, Jud. Bucuresti	S. construita la sol:79 mp; constructie C5 cu o suprafata construita la sol de 78,90 mp;
A1.6	232662-C6	Loc. Bucuresti Sectorul 1, Str. Alexandri Vasile, Nr. 16, Jud. Bucuresti	S. construita la sol:30 mp; constructie C6 cu o suprafata construita la sol de 29,68 mp;
A1.7	232662-C7	Loc. Bucuresti Sectorul 1, Str. Alexandri Vasile, Nr. 16, Jud. Bucuresti	S. construita la sol:5 mp; constructie C7 cu o suprafata construita la sol de 4,95 mp;


**B. Partea II. Proprietari și acte**

Înscrieri privitoare la dreptul de proprietate și alte drepturi reale	Referințe
<b>206611 / 28/03/2008</b>	
Dispozitie nr. 784, din 18/07/2002 emis de PRIMARIA MUNICIPIULUI BUCUREȘTI (PROCES VERBAL nr. 717/05.03.2004 emis de MUZEUL MUNICIPIULUI BUCUREȘTI;DISPOZITIE nr. 6073/19.06.2006 emis de PRIMARIA MUNICIPIULUI BUCUREȘTI;PROTOCOL nr. 2857/19.10.2006 emis de PRIMARIA MUNICIPIULUI BUCUREȘTI;	
B1	Intabulare, drept de PROPRIETATE cota actuala 1/2 1) [REDACTED]
B2	Intabulare, drept de PROPRIETATE cota actuala 1/2 1) [REDACTED]

**C. Partea III. SARCINI.**

Înscrieri privind dezmembrămintele dreptului de proprietate, drepturi reale de garanție și sarcini	Referințe
NU SUNT	




  
 Pagina 1 din 3  
 Formular versiunea 1.1

**Teren**

Nr cadastral	Suprafața (mp)*	Observații / Referințe
232662	Din acte: 1.361 Masurata: 1.362	

\* Suprafața este determinată în planul de proiecție Stereo 70.



**Date referitoare la teren**

Nr Crt	Categorie folosință	Intra vilan	Suprafața (mp)	Tarla	Parcelă	Nr. topo	Observații / Referințe
1	curti constructii	DA	1.362	-	-	-	

**Date referitoare la construcții**

Crt	Număr	Destinație construcție	Supraf. (mp)	Situație juridică	Observații / Referințe
A1.1	232662-C1	construcții de locuințe	411	Cu acte	S. construita la sol:411 mp; Descriere: constructie C1 cu o suprafata construita la sol de 410,59 mp;
A1.2	232662-C2	construcții de locuințe	20	Cu acte	S. construita la sol:20 mp; constructie C2 cu o suprafata construita la sol de 9,98 mp;
A1.3	232662-C3	construcții de locuințe	10	Cu acte	S. construita la sol:10 mp; constructie C3 cu o suprafata construita la sol de 9,98 mp;
A1.4	232662-C4	construcții de locuințe	14	Cu acte	S. construita la sol:14 mp; constructie C4 cu o suprafata construita la sol de 13,79 mp;
A1.5	232662-C5	construcții de locuințe	79	Cu acte	S. construita la sol:79 mp; constructie C5 cu o suprafata construita la sol de 78,90 mp;
A1.6	232662-C6	construcții anexa	30	Cu acte	S. construita la sol:30 mp; constructie C6 cu o suprafata construita la sol de 29,68 mp;
A1.7	232662-C7	construcții anexa	5	Cu acte	S. construita la sol:5 mp; constructie C7 cu o suprafata construita la sol de 4,95 mp;

Document care conține date cu caracter personal, protejate de prevederile Legii Nr. 677/2001.  
Extrase pentru informare on-line la adresa [epay.ancol.ro](http://epay.ancol.ro)

**Lungime Segmente**

1) Valorile lungimilor segmentelor sunt obținute din proiecție în plan:

Punct început	Punct sfârșit	Lungime segment (m)
1	2	0.34
3	4	9.42
5	6	2.062
7	8	3.07
9	10	23.79
11	12	5.572
13	14	10.842
15	16	1.023
17	18	2.424
19	20	0.27
21	22	1.24
23	24	7.54

Punct început	Punct sfârșit	Lungime segment (m)
2	3	0.78
4	5	5.383
6	7	0.541
8	9	0.93
10	11	13.712
12	13	5.9
14	15	6.38
16	17	0.622
18	19	10.243
20	21	2.85
22	23	12.746
24	1	33.394

\*\* Lungimile segmentelor sunt determinate în planul de proiecție Stereo 70 și sunt rotunjite la 1 milimetru.  
 \*\*\* Distanța dintre puncte este formată din segmente cumulate ce sunt mai mici decât valoarea 1 milimetru.



Pentru acest imobil exista urmatoarele cereri nesolutionate:

Nr. Crt	Nr. cerere	Data cerere	Termen eliberare	Obiect cerere
1	95265	26-10-2018	30-10-2018	Consultare/Informare

Certific că prezentul extras corespunde cu pozițiile in vigoare din cartea funciară originală, păstrată de acest birou.

Prezentul extras de carte funciară este valabil la autentificarea de către notarul public a actelor juridice prin care se sting drepturile reale precum și pentru dezbaterăa succesiunilor, iar informațiile prezentate sunt susceptibile de orice modificare, în condițiile legii.

S-a achitat tariful de 20 RON, -Mandat postal cont-OGPI nr.13121/25-10-2018 in suma de 20, pentru serviciul de publicitate imobiliara cu codul nr. 272.

Data soluționării,  
26-10-2018


Data eliberării,  
/ /

Asistent Registrator,  
GABRIELA MIHAELA DINU  
(parafa și semnătura)

Referent,

(parafa și semnătura)

*Handwritten signature*



*Handwritten signature*