

INVENTARUL BUNURILOR CE APARTIN DOMENIULUI PUBLIC PENTRU CARE ESTE ÎNSCRIS ÎN CARTEA FUNCİARĂ DREPTUL DE PROPRIETATE ÎN FAVOAREA MUNICIPIULUI BUCUREȘTI ȘI AFLETE ÎN ADMINISTRAREA CONSILIULUI LOCAL SECTOR 4

Nr. Crt.	Cod clasificare	Denumirea bunului	Elemente de identificare descriptive				Vecin	Anul dobândirii, după caz, al cărui în folosință	valoare inventar -ron-	Denumire act proprietate sau alte acte doveditoare	Situatia Juridică			Observații	Număr Carte Funciară	Încheiere de Intabulare	nr. cadastral
			Elemente de identificare descriptive	Tip arteră	Nr. postal	Sector					Tip act	nr./data	Emitent				
1		teren, construcții	teren S=2000 mp	Str.	Emil Răcoviță	7	4		2018	HCGMB HCGMB RATB - CL54 PMB	Hotărâre Hotărâre PV predare primire Adresă	186/08.05.2008 321/19.07.2017 r.n./20.12.2017 1646482/14182 din 21.08.2018	Consiliul General al Municipiului București Consiliul General al Municipiului București între RATB și Consiliul Local Sector 4 Primăria Municipiului București		222365	87855/05.12.2018	222365
2	1.7.3	Plaja Sudului	Teren S=10127 mp construcții: C3 - spațiu comercial - S = 642 mp C4 - spațiu comercial - S = 232 mp C5 - spațiu comercial - S = 475 mp C6 - spațiu comercial - S = 386 mp C7 - spațiu comercial - S = 139 mp C8 - spațiu comercial - S = 230 mp C10 - spațiu comercial - S = 54 mp C12 - spațiu comercial - S = 171 mp C15 - post transformare - S = 10 mp C16 - magazin metalic - S = 15 mp C18 - spațiu comercial - S = 1308 mp amenajări Piața Sudului	Str.	Sergent Nițu Vasile	1	4		2005	HCL54 HCL54 HCGMB HCGMB HCL54	Hotărâre Hotărâre Hotărâre Hotărâre Hotărâre	58/2004 66/23.07.2009 115/29.03.2017 239/24.09.2001 309/13.11.2017	Consiliul Local al Sectorului 4 Consiliul Local al Sectorului 4 Consiliul General al Municipiului București Consiliul General al Municipiului București Consiliul General al Municipiului București		215053	75892/12.10.2017	215053
3	1.7.3	Plaja Apărătorii Patriei	teren S = 3809 mp, construcții: C1 - centru comercial (P = 1E) - S = 1990 mp C2 - spațiu comercial - S = 55 mp C3 - post transformare - S = 19 mp Amenajări Piața Apărătorii Patriei	Șos.	Berceni	183B	4		2004	HCL54 HCL54 HCGMB	Hotărâre Hotărâre Hotărâre	58/2004 72/30.10.2008 239/24.09.2001	Consiliul Local al Sectorului 4 Consiliul Local al Sectorului 4 Consiliul General al Municipiului București		230314	58548/24.08.2018	230314
4	1.7.3	Plaja Progresul - 1	teren S = 6854 mp, construcții: C1 - complex agroalimentar Progresul (S+P+1E) - S construită la sol = 5816 mp S desf. 12658 mp C2 - post transformare - 4 mp Amenajări Piața Progresul 1	Șos.	Giurgului	109A	4		2007	HCGMB HCL54 HCL54 HCL54	Hotărâre Hotărâre Hotărâre Hotărâre	239/24.09.2001 58/2004 S2/23.03.2018 142/15.06.2017 Protocol 14125/18.06.2007	Consiliul General al Municipiului București Consiliul Local al Sectorului 4 Consiliul Local al Sectorului 4 Consiliul Local al Sectorului 4		230321	59386/28.08.2018	230321
5	1.7.3	Plaja Progresul - 2	teren, Piața de Flori S = 342 mp	Șos.	Giurgului	109A	4		2007	HCGMB HCL54 HCL54	Hotărâre Hotărâre Hotărâre	239/24.09.2001 72/30.10.2008 58/2004 Protocol 14125/18.06.2007	Consiliul General al Municipiului București Consiliul Local al Sectorului 4 Consiliul Local al Sectorului 4		230320	59393/28.08.2018	230320
6	1.7.3	Plaja Covasna	teren S = 1157 mp construcții Piața Covasna S = 970 mp amenajări Piața Covasna	Alee	Covasna	3bis	4		2004	HCGMB HCL54 HCL54 HCL54	Hotărâre Hotărâre Hotărâre Hotărâre	239/24.09.2001 58/2004 72/30.10.2008 51/23.03.2018	Consiliul General al Municipiului București Consiliul Local al Sectorului 4 Consiliul Local al Sectorului 4 Consiliul Local al Sectorului 4		230386	58512/24.08.2018	230386
7		parc	parc Orașelul Copiilor S = 184848 mp (184744 mp măsurată)	Șos.	Oltenețel	15	4		2011	HCGMB	Hotărâre	139/30.06.2011	Consiliul General al Municipiului București		209322		209322
8		teren	suprafață S = 3412 mp	Str.	Turnu Măgurele	5	4		2018	HCGMB	Hotărâre	337/14.06.2018	Consiliul General al Municipiului București		222173	53713/03.08.2018	222173



9		teren	teren S=2380 mp	Str.	Secerei	57	4	N: IE 205150 E; IE 200586 - S: IE 200586 V: str. Secerei	2016		HCGMB	Hotarare	403/21.12.2016	Consiliul General al Municipiului Bucuresti	205417	33945/16.05.2018	205417		
10		teren	teren S= 6177 mp	Str.	Secerei	53-55	4	N: IE 20586 E: IE 20586 S: IE 205417 V: str. Secerei	2016		HCGMB	Hotarare	403/21.12.2016	Consiliul General al Municipiului Bucuresti	205150	22934/29.03.2018	205150		
11	1.6.2	Casa de tip familial Spiriduşii	teren S=136 mp Clădire S+P+1 etaj	stradă	Str. Secuilor nr 9A	9A	4	blocuri de locuințe	2005	543,900.00		HCL	01.06.2005 234/31.01.2017	Consiliul Local Sector 4	nr.cadastral provizoriu	220266		220266	
12	1.6.2	Sediul DGASPC	teren S=3245 mp C1: Clădire S+P+3 etaje S=717 mp C2: post trafa S=26 mp C3: birou S=16 mp	stradă	Str Enache Ion nr 1A	1A	4	scola nr 102 locuințe tip casă	1998	3,690,160.10		HCL	31/ 28.09.2000	Consiliul Local Sector 4		219350	31601	219350	
13	1.6.2	Secretariat Comisi - Registratură	C1: Clădire S+P S=498,49 mp	șosea	Șos Olteniței nr 252 - 254 bl.151 parter	252 - 254	4	benzinarie Lukoil Intersecția IRA blocuri de locuințe ING/Infafelsen bank	2003	0		HCL	186/8.06.2008 67/22.04.2003 135//29.08.2013 32501/11.11.2013	Consiliul Local Sector 4	Valoare inclusă în clădirea DGASPC 4	218357-cl-U63		218357-cl-U63	
14	1.6.2	Centrul Social Multifuncțional Degețica	teren S=5339 mp (5356 mp din acte) C1: Clădire S+P+1etaj S=1170 mp C2: cabină poartă S=13 mp	alee	Aleea Mirea Mloara Luiza nr 1A	1A	4	Inspectoratul școlar sector 4 Direcția antidrog sector 4 blocuri de locuințe	2010	4,080,013.99		HCL	127/28.08.2003 103/27.10.2005 17/25.02.2010 1638/2.02.2011 176/28.11.2013	Consiliul Local Sector 4	nr.cadastral provizoriu	220281		220281	
15	1.6.2	Centrul Social Multifuncțional Mica Sirena	teren S=6461 mp (7500 mp din acte) C1: Clădire S+P+1etaj S=870 C2: S=32 mp C3: S=25 mp	alee	Aleea Emil Racoviță nr 2B	2B	4	blocuri de locuințe	2010	2,438,650.00		HCL	127/28.08.2003 17/25.02.2010	Consiliul Local Sector 4		213065	133669	213065	
16	1.6.2	Centrul Social Multifuncțional Micii Magicienii	teren S=5389 mp C1: Clădire S+P+1etaj S=805 mp C2: centrala termică S=13 mp C3: ghenă gunoi S=18 mp	stradă	Str Izvorul Mureșului nr 4	4	4	blocuri de locuințe	2010	2,299,581.00		HCL	127/28.08.2003 17/25.02.2010	Consiliul Local Sector 4		219349	31599	219349	
17	1.6.2	Centrul Social Multifuncțional Dumbrava Munată	teren S = 4562 mp C1: Clădire S+P+1etaj S=785 mp C2: cabină poartă S=11 mp	stradă	Str.Stoian Militaru nr.84	84	4	Grădinița Clupercuța Școala gimnazială George Bacovia circa 16 poliție blocuri case tip locuințe	2010	2,206,000.00		HCL	186/8.06.2008 17/25.02.2010 135/29.08.2013	Consiliul Local Sector 4	nr.cadastral provizoriu	220248		220248	
18	1.6.2	Centrul Social Multifuncțional Crăiasa Zăpezii	teren S = 500 mp (983 mp din măsurători) C1: Clădire S+P+1etaj S = 332 mp C2: ghenă gunoi S = 3 mp	stradă	Str. Oțelilor nr.8	8	4	Circa 14 Poliție școala nr 79 locuințe tip casă	2010	1,809,600.00		HCL	14/27.01.2005 17/25.02.2010 48/31.01.2012	Consiliul Local Sector 4		219427	31602	219427	
19	1.6.2	Adăpost de noapte pentru persoane adulte	teren S = 801 mp Clădire P+3etaje+mansardă	stradă	Str Târgu Frumos nr 24	24	4	Complex blocuri tipografie parc	2014	3,430,846.29		HCL	26/27.02.2016 63/30.04.2014	Consiliul Local Sector 4		222299	48158	222299	
20	1.6.2	Casa de Căsătorii Sector 4	Imobil compus din teren S = 750 mp și construcție	str.	Gramont	26	4	N: str. Gramont E: Imobil str. Gramont nr.28 S: Imobil str. Episcop Chesarie nr.13 V: str. Episcop Chesarie	1998		HCGMB	Hotarare	255/26.11.1998	Consiliul General al Municipiului Bucuresti		228047		228047	
21	1.6.2	Colegiul Național "Mihai Eminescu"		liceu	Strada George Georgescu	2	4	N: Strada Mikropolit Antim Ivreanu V: Intrarea Eliza Morolu S-E: Strada George Georgescu	1985	7,128,174.07		Protocol nr. 3863 / 13.12.2006	Dispozitie nr. 242	05.03.2002	Municipiul Bucuresti		226328	Încheiere Nr. 77371 21.12.2016	226328
22	1.6.4	Colegiul Național "Ion Creangă"		liceu	Strada Cuza-Vodă	51	4	N: Strada Mihnea Vodă V: Secția 14 Poliție S: Școala Gimnazială Nr 79 E: Mănăstirea "Radu Vodă"	1972	4,226,750.47		Protocol nr. 1715 / 11.12.2006	HG 945	1990	ISMB		228560		228960
23		Școala Gimnazială Nr. 79	Școală	Strada	Cuza-Vodă	51	4	N: Colegiul Național "Ion Creangă" V: Secția 14 Poliție S: Strada Cuza Vodă E: Șeminarul Teologic	1986	1,341,717.29		Protocol 680/13.12.2006	Expropriere prin decizia nr. 1464	29.05.1982	Comitetul Executiv al Sfatului Popular al Capitalei RPR		228960		228960



24	1.6.2	Școala Gimnazială Nr.79 - Sală Sport	Sală Sport	Strada	Cuza-Vodă	51	4	N: Colegiul Național "Ion Creangă" V: Secția 14 Poliție S: Strada Cuza Vodă E: Seminarul Teologic	2004	2,431,004.25						Teren împrejmuit cu gard de beton între punctele 2-11, 13-21, 22-23, gard de plasă între punctele 11-13 și limită convențională între punctele 1-2.	228960	Inchelere Nr. 21080 22.03.2018	228960-C1
25	1.6.4	Liceul Tehnologic "Mircea Vulcănescu"	Liceu	Strada	Izvorul Crișului	4	4	N: Grădinița Nr. 225 V: Școala Gimnazială Nr. 129 (cu grădiniță) S: Strada Izvorul Crișului E: Strada Izvorul Mureșului	1979	6,982,317.67	Protocol 390 din 11.12.2006	Decizia nr. 570	25.03.1990	ISMB		Teren împrejmuit cu gard de metal cu fundație de beton.	228666	Inchelere Nr. 94601 15.10.2017	228666
26		Colegiul Tehnic "Miron Nicolescu"	Liceu	Bulevardul-ului	Metalurgiei	89	4	N: Strada Măceșului V: Drumul Crețeștilor S: Bulevardul Metalurgiei E: Șoseaua Berceni	1971		Protocol 4399/11.12.2006	HCG NR. 151	20.07.2001	PMB			228660		228660
	1.6.4	Colegiul Tehnic "Miron Nicolescu" - Atelier	Atelier	Bulevardul-ului	Metalurgiei	89	4	N: Strada Măceșului V: Drumul Crețeștilor S: Bulevardul Metalurgiei E: Șoseaua Berceni	1971	15,250,361.00							228660		228660
28		Colegiul Tehnic "Miron Nicolescu" - Sală Sport	Sală Sport	Bulevardul-ului	Metalurgiei	89	4	N: Strada Măceșului V: Drumul Crețeștilor S: Bulevardul Metalurgiei E: Șoseaua Berceni	1971								228660		228660
29		Liceul Tehnologic "Dacia"	Liceu	Strada	Căpt. Grigore Marin	42-44	4	N: Șoseaua Olteniței V: Strada Caporal Marin Grigore S: Strada Orgu Tănase E: Strada Teascului	1971		Protocol nr. 2531/11.12.2006						213442		213442-C1
30		Liceul Tehnologic "Dacia" - Cămin	Cămin	Strada	Căpt. Grigore Marin	42-44	4	N: Șoseaua Olteniței V: Strada Caporal Marin Grigore S: Strada Orgu Tănase E: Strada Teascului	1971	10,179,562.99							213442		213442-C2
31	1.6.4	Liceul Tehnologic "Dacia" - Ateliere	Ateliere	Strada	Căpt. Grigore Marin	42-44	4	N: Șoseaua Olteniței V: Strada Caporal Marin Grigore S: Strada Orgu Tănase E: Strada Teascului	1971								213442	Inchelere Nr. 72155 08.10.2018	213442-C3
32		Școala Gimnazială Specială Nr. 4	Școală	Strada	Căpt. Grigore Marin	42-44	4	N-V: Strada Caporal Marin Grigore S: Strada Orgu Tănase E: Strada Teascului	2009		Protocol	HG nr. 690	1997	ISMB			213442		213442-C4
33		Liceul Tehnologic "Dacia" - Sală Sport	Sală Sport	Strada	Căpt. Grigore Marin	42-44	4	N: Șoseaua Olteniței V: Strada Caporal Marin Grigore S: Strada Orgu Tănase E: Strada Teascului	2010	4,050,298.36	Protocol	2876	23.04.2009	Compania Națională de Investiții		213442		213442	
34	1.6.4	Școala Gimnazială "Ienăchiș Văcărescu" (Fosta Șc.74)	Școală	Calea	Șerban Vodă	62-64	4	N: Strada Piața Concordiei V: Strada Condordiei S: Strada Ioan Budal-Deleanu E: Calea Șerban Vodă	1940	2,489,490.21	Protocol 1151/12.12.2006	PV nr. 39189	28.11.1942	Ministerul Culturii Naționale		221771	Inchelere Nr. 24132 09.06.2015	221771	




35	1.6.4	Școala Gimnazială "Emil Racoviță" (Fosta Șc. 93)	Școală	Aleea	Emil Racoviță	1	4	N: Grădinița "Strop de Rouă" V-S: Aleea Emil Racoviță E: Strada Moldovița	1975	2,823,316.55	Protocol 954/11.12.2006	Aviz nr. 50	28.04.1971	Consiliul Popular al Mun. București	Teren împrejmuit cu gard metalic cu fundaje de beton pe toate laturile.	228957	Încheiere Nr. 20810 22.03.2018	228957-C1
36		Școala Gimnazială "Emil Racoviță" (Fosta Șc. 93) - After School	After School	Aleea	Emil Racoviță	1	4	N: Grădinița "Strop de Rouă" V-S: Aleea Emil Racoviță E: Strada Moldovița	2018		Acum se construiește - autorizate oct. 2018				228957	228957		
37	1.6.2	Școala Gimnazială "Avram Iancu" (Fosta Șc. 98) Corp A	Școală	Strada	Stupilor	1	4	N: Grădinița Nr 175 V: Aleea Dorohol S: Strada Dorohol E: Strada Stupilor	1970	4,355,902.03	Protocol 218/16.09.2002	Decizie nr. 506	18.07.1969	Cons. Popular al Munic. București		IE 230392		IE 230392
38		Școala Gimnazială "Avram Iancu" - Sală Sport	Sală Sport	Strada	Stupilor	1	4	N: Grădinița Nr 175 V: Aleea Dorohol S: Strada Dorohol E: Strada Stupilor	2004	2,581,196.85						Autorizație nr. 99		10.03.2003
39	1.6.2	Școala Gimnazială Nr. 99	Școală	Strada	Huedin	13	4	N: Strada Huedin V: Strada Cetatea Veche S: Grădinița "Floare Albăstră" E: Aleea Huedin	1976	3,875,210.12	Protocol 3966/13.12.2006	Dispoziție nr. 242	08.03.2002	ISMB		221243	Încheiere Nr. 40572 24.11.2014	221243
40		Școala Gimnazială Nr.99 - Sală Sport	Sală Sport	Strada	Cetate Veche	13	4	N: Strada Lamotești S-V: Strada Cetatea Veche E: Strada Izvorul Dîltului	2004	2,320,232.25							IE 221243	IE 221243
41	1.6.2	Școala Gimnazială "G-Ral Eremia Grigorescu" (Fosta Șc.102)	Școală	Strada	Cpt. Eremia Popescu	27	4	N-E: Strada Ciocănești V: Strada Sergent Ion Iliceanu S: Strada Soldat Ion Enache	1953	11,003,003.75	Protocol 1362/11.12.2006	Autorizație de funcționare nr. 1889	18.03.1982	Ministerul Muncii și Ministerul Sănătății	Teren împrejmuit cu date de beton între punctele 1-7 și gard de metal cu fundaje de beton între punctele 7-25- 1.	228664	Încheiere Nr. 94596 15.12.2017	228664
42	1.6.2	Școala Nr. 100 (Arondată Colegiu "Petru Rareș")	Școală	Calea	Văcărești	296	4	N-E: Bulevardul Tineretului V: Parcul Lumea Copiilor S: Strada Pridvorului	1940	2,942,838.94	Protocol 233/16.09.2002	Autorizație de funcționare nr. 324	anul 1940	ISMB		229051	Încheiere Nr. 20807 22.03.2018	229051-C1
43	1.6.4	Școala Gimnazială "Șerban-Vodă" (Fosta Șc.109)	Școală	Strada	Petre Tujea	3	4	N: Biserica Șerban Vodă V: Strada Petre Tujea S: Strada Luminosă E: Strada Timuș Nicolae	1974	2,109,940.62	Protocol 649/11.12.2006					221249	Încheiere Nr. 40567 24.11.2014	221249
44	1.6.4	Școala Gimnazială "George Topârceanu" (Fosta Șc. 110)	Școală	Strada	Argeșului	6	4	N: Drumul Găzarului V: Aleea Dolina S-E: Strada Argeșului	1979	3,343,346.43	Protocol 78/13.12.2006	Autorizație nr. 6M	04.05.1977	Consiliul Popular al Mun. București		221780	Încheiere Nr. 36776 29.05.2018	221780-C1
45		After School-Nr.110 "George Topârceanu"	After School	Strada	Argeșului	6	4	N: Drumul Găzarului V: Aleea Dolina S-E: Strada Argeșului	2011	604,885.00	PV 2011				221780	221780-C3		
46		Școala Nr.110 "George Topârceanu" - Sală Sport	Sală Sport	Strada	Argeșului	6	4	N: Drumul Găzarului V: Aleea Dolina S-E: Strada Argeșului	2014						221780	221780-C4		
47	1.6.4	Școala Gimnazială Nr. 119	Școală	Strada	Almașul Mic	4	4	N: Grădinița Nr 62 V: Strada Almașu Mic S: Grădinița "Înșirite Mărgărite" E: Strada Almașu Mare	1980	3,207,652.22	Protocol 2194/11.12.2006	Decizie nr. 387	26.03.1979	Consiliul Popular al Mun. București	Teren neîmprejmuit. Teren cu limita materializată prin gard de metal cu fundaje de beton între punctele 1-34, 35-39, 40-45-1, calcan clădire 34-35 și limită convențională între 39-40.	228665	Încheiere Nr. 94671 15.12.2017	228665-C1




48		Școala Gimnazială Nr.119 - After School	After School	Strada	Almașul Mic	4	4	N: Grădinița Nr 62 V: Strada Almașu Mic S: Grădinița "Inglite Mărgărite" E: Strada Almașu Mare.	2011	605,862.40	PV 2011					228665		228665
49	1.6.2	Școala Gimnazială Nr. 133 (Cu Grădiniță)	Școală	Strada	Stânjenilor	3	4	N: Strada Anton Bacalbașa V: Strada Stânjenilor S: Strada Frumușani E: Strada Gârniței	1985	3,113,611.62	Protocol 3993/11.12.2006	Autorizație nr. 12	31.12.1981	Consiliul Popular al Mun. București		IE 230397		IE 230397
50	1.6.2	Școala Nr. 133 - Sală Sport	Sală Sport	Strada	Stânjenilor	3	4	N: Strada Anton Bacalbașa V: Strada Stânjenilor S: Strada Frumușani E: Strada Gârniței	1985	3,113,611.62						IE 230397		IE 230397
51	1.6.2	Grădinița Nr.133	Grădiniță	Strada	Stânjenilor	3	4	N: Strada Anton Bacalbașa V: Strada Stânjenilor S: Strada Frumușani E: Strada Gârniței	2004	12,422,108.57						IE 230397		IE 230397
52	1.6.2	Școala Gimnazială Nr. 165	Școală	Aleea	Sălticșoara	8	4	N: Strada Sălticșoara V-S: Strada Călinești E: Strada Reșița	1965	5,432,950.07	Protocol 115/11.12.2006	Decizie nr. 2105	02.09.1966	Statul Popular al orașului București		221319	Încheiere Nr. 43252 11.12.2014	221319-C1
53	1.6.2	Școala Gimnazială Nr. 165 - Sală Sport	Sală Sport	Aleea	Sălticșoara	8	4	N: Strada Sălticșoara V-S: Strada Călinești E: Strada Reșița							221319		221319-C2	
54	1.6.2	Școala Gimnazială Nr. 190	Școală	Strada	Nițu Vasile	16	4	N: Intrarea Scorușului V: Strada Negurenii S: Strada Secutor E: Strada Nițu Vasile	1962	4,460,888.09	Protocol 5766/11.12.2006	PV nr. 114/446 remis cu 10366	12.06.1965	Comitetul Executiv SPC		213529	Încheiere Nr. 30286 03.05.2017	213529
55	1.6.2	Școala Gimnazială Nr. 194	Școală	Strada	Alexandru Obregia	3A	4	N: Grădinița Nr 29 V-S: Aleea Terasel E: Aleea Terasel 2	1963	2,433,247.40	Protocol 3775/11.12.2006					IE 229150		IE 229150
56	1.6.2	Școala Gimnazială Nr. 194 - Sală Sport	Sală Sport	Strada	Alexandru Obregia	3A	4	N: Grădinița Nr 29 V-S: Aleea Terasel E: Aleea Terasel 2	2004	2,545,235.63						IE 229150		IE 229150
57	1.6.2	Școala Gimnazială Nr. 194 - After School	After School	Strada	Alexandru Obregia	3A	4	N: Grădinița Nr 29 V-S: Aleea Terasel E: Aleea Terasel 2	2011							IE 229150		IE 229150
58	1.6.2	Școala Gimnazială Nr. 308 Corp A	Școală	Strada	Răul Șolimului	8	4	N-E: Strada Călugărul Mărin V-S: Strada Răul Șolimului	1978	2,894,868.78	Protocol 637/11.12.2006	Decizia nr. 225	09.02.1982	Consiliul Popular al Mun. București		230434	Încheiere Nr. 71761 05.10.2018	230434 (C1,C2, C3, C4)
59	1.6.2	Grădinița Nr. 4	Grădiniță	Strada	Cetatea Veche	1	4	N: Strada Huedin V: Strada Cetatea Veche S: Școala Gimnazială Nr 99 E: Aleea Huedin	1981	2,380,809.84	Protocol nr. 319/11.12.2006	HG nr. 940	10.08.1990	ISM		228198	Încheiere Nr. 77864 19.10.2017	228198


Teren împrejmuit cu gard de metal cu fundație de beton între punctele 12-13, 14-15, gard de plasa între punctele 1-12, 15-1 și poartă de metal între punctele 13-14. Imobilul aparține domeniului public al Municipiului București, în administrarea Consiliului Local al Sectorului 4 prin Direcția de Tineret și Sport.



60	1.6.2	Grădiniță Nr. 28 (Școala Nr. 308)	Grădiniță	Șosea	Giurgului	247	4	N: Strada Soldat Lica Gheorghe V: Strada Împărat Traian S: Strada Soldat Mîncă Dumitru E: Bulevardul Constantin Brâncoveanu	1974	302,922.19	Protocol nr. 201/11.12.2006	PV din 14.12.1949	14.12.1949	Comitetul Provizoriu al Capitalei	Teren intravilan împrejmuit cu gard de beton între punctele 1-4, 12-14, 18-20, 21-23, 24-1, cu gard de plasă între punctele 4-5, 8-9, 16-18, 20-21, cu poartă de metal între punctele 23-24 și caiean construcții 5-8, 9-12, 14-16. Acest imobil se află în domeniul public al Municipiului București și în administrarea Consiliului Local al Sectorului 4.	228187	Încheiere Nr.21041 22.03.2018	228187
61	1.6.2	Grădinița Nr. 29 (Școala Nr. 194)	Grădiniță	Bulevard-u	Alexandru Obregia	7	4	N-V: Bulevardul Alexandru Obregia S: Școala Gimnazială Nr 194 E: Strada Emil Racoviță	1974	1,078,838.66	Protocol nr. 264/11.12.2006	Proprietate publică cf. deciziei nr. 460/12.07.1993	12.07.1993	ISMB	Teren împrejmuit.	230390		230390
62	1.6.3	Grădinița Nr. 30 Corp A	Grădiniță	Bulevard-u	D. Cantemir	16A	4	N: Bulevardul Mărășești V: Calea Șerban Vodă S: Strada Păterășii E: Bulevardul Dimitrie Cantemir	1973	1,562,935.90	Protocol nr. 395/11.12.2006	Autorizație nr. 20-N	30.11.1973	Consiliul Pop al Mun Buc	Teren împrejmuit cu gard metalic cu fundație de beton. Spațiul de învârmânt aparține domeniului public al Municipiului București, în administrarea Consiliului Local Sector 4 prin Direcția de Tineret și Sport.	228191	Încheiere Nr. 77895 19.10.2017	228191
63	1.6.R	Grădinița "Școala Roșie" Corp A (Fostă 60)	Grădiniță	Strada	Maria Tănase	87	4	N-E: Aleea Borcea V: Strada Maria Tănase S: Strada Viorele	1941	52,982.88	Protocol nr. 205/11.12.2006	Proprietate în baza PV	05.08.1968	ISMB		IE 228293		IE 228293
64	1.6.4	Școala Gimnazială nr. 129 (cu Grădiniță)	Școală	Strada	Izvorul Crișului	6	4	N: Strada Izvorul Mureșului V: Aleea Izvorul Crișului S: Strada Izvorul Crișului E: Liceul Tehnologic "Mircea Vulcănescu"	1983	2,986,612.19	Protocol 1936/11.12.2006	Decizie nr. 91	05.03.1976	Consiliul Popular al Mun. București		IE 230455		IE 230455
65		Școala nr. 129 - Sală Sport	Sală Sport	Strada	Izvorul Crișului	6	4	N: Strada Izvorul Mureșului V: Aleea Izvorul Crișului S: Strada Izvorul Crișului E: Liceul Tehnologic "Mircea Vulcănescu"	2004	11,145,346,45						IE 230455		IE 230455
66	1.6.2	Grădinița Școlii nr. 129	Grădiniță	Strada	Izvorul Crișului	6	4	N: Strada Izvorul Mureșului V: Aleea Izvorul Crișului S: Strada Izvorul Crișului E: Liceul Tehnologic "Mircea Vulcănescu"	2008	2,580,247,56						IE 230455		IE 230455



67	1.6.2	Grădinița "Pisicile Aristocrate" (Fostă 192)	Grădiniță	Bulevardul	Regina Maria	28-30	4	N-V: Strada George Georgescu S: Bulevardul Regina Maria E: Strada Silvestri Constantin	2008	8,781,231.28	Protocol nr. 179/11.12.2006	In conf. cu Leg. Invatamantului nr. 84/1996	1996	Minister		IE 228190		IE 228190
68	1.6.2	Grădinița "Pisicile Aristocrate" (Fostă 192) - Corp Vechi	Grădiniță	Bulevardul	Regina Maria	28-30	4	N-V: Strada George Georgescu S: Bulevardul Regina Maria E: Strada Silvestri Constantin	1901	2,604,271.24		In conf. cu Leg. Invatamantului nr. 84/1996	1996	Minister		IE 228190		IE 228190
69	1.6.2	Grădinița Nr. 225	Grădiniță	Strada	Izvorul Mureșului	6	4	N-V-E: Strada Izvorul Mureșului S: Strada Izvorul Crișului	1975	2,791,973.17	Protocol nr. 198/16.09.2002	PV 490	23.10.1975	ISMB	Teren împrejmuit cu gard metalic cu fundație de beton. Spațiul de învățământ aparține domeniului public al Municipiului București, în administrarea Consiliului Local Sector 4 prin Direcția de Tineret și Sport.	228192	Încheiere Nr. 77930 19.10.2017.	228192
70	1.6.1	Grădinița Nr. 167 (Arond. Șc. Nr. 308)	Grădiniță	Strada	Izvorul Oltului	3	4	N: Summer Park V: Aleea Gornești S: Aleea Izvorul Oltului E: Strada Izvorul Oltului	1978	3,526,985.94					Teren împrejmuit.	230389		230389
71	1.6.2	Grădinița Nr. 149	Grădiniță	Aleea	Stupilor	5	4	N: Strada Someșul Mare V: Strada Stupilor S: Aleea Stupilor E: Aleea Someșul Mare	1974	3,425,033.17	Protocol nr. 784/11.12.2006	HG nr. 940	10.08.1990	Ministerul Invatamantului și Științei		221244	Încheiere Nr. 40566 24.11.2014	221244
72	1.6.2	Grădinița Nr. 227 (Școala Nr. 96)	Grădiniță	Strada	Rezonanței	3	4	N: Aleea Cricovul Dulce V: Aleea Adrian Urușu S: Strada Rezonanței E: Aleea Cricovul Sărat	1975	1,629,847.44	Protocol nr. 206/16.09.2002	Dispoziția 497	05.09.1975	ISMB	Teren împrejmuit.	230391		230391
73	1.6.2	Grădinița "Strop De Rouă" (Fostă 199)	Grădiniță	Strada	Emil Racoviță	23 BIS	4	N: Strada Moldovița V: Strada Emil Racoviță S: Aleea Emil Racoviță E: Strada Moldovița	1978	2,181,735.40	Protocol nr. 581/11.12.2006	Prop. Publica cf. Deciziei nr. 3/2001	2001	ISMB	Teren împrejmuit cu gard metalic cu fundație de beton. Spațiul de învățământ aparține domeniului public al Municipiului București, în administrarea consiliului Local Sector 4 prin Direcția de Tineret și Sport.	228193	Încheiere Nr. 78199 19.10.2017	228193
74	1.6.2	Grădinița "Floare Albastră" (Fostă 207)	Grădiniță	Strada	Lamotești	10	4	N: Școala Gimnazială Nr 99 V: Strada Cetatea Veche S: Strada Lamotești E: Aleea Huedin	1973	3,467,361.50	Protocol nr. 192/16.09.2002	Dispoziție nr. 555	29.09.1975	ISMB	Teren împrejmuit cu gard metalic cu fundație de beton. Spațiul de învățământ aparține domeniului public al Municipiului București, în administrarea consiliului Local Sector 4 prin Direcția de Tineret și Sport.	228201	Încheiere Nr. 78096 19.10.2017	228201
75	1.6.2	Grădinița "Dumbrava Minunată" (Fostă 193)	Grădiniță	Aleea	Terasei	8	4	N-E: Aleea Terasei V: Aleea Dragoș Mădănuțici S: Strada Străduinței	1969	5,530,758.43	Protocol nr. 380/11.12.2006	HG nr. 940	25.08.1982	Consiliul Popular al Municipiului București		221291	Încheiere Nr. 40568 24.11.2014	221291



76	1.6.2	Grădinița Nr. 224 Corp A	Grădiniță	Strada	Gramont	25	4	N: Strada Eăpitan Mircea Vasilescu V: Strada Episcop Chesarie S: Strada Gramont E: Strada Justiției	1905	900,541.20	Protocol nr. 374/11.12.2007	Dispozitie 294	21.06.1975	Consiliul Culturii si Ed. Socialiste	Teren intravilan împrejmuț cu gard de beton între punctele 1-2-3, 12- 13-14, 16-17-18-19- 20, cațan 20-21- 22, 14-15-16, 11- 12, 3-4, gard metalic între 5-6.	228858	Incheiere Nr. 13502 22.02.2018	228858
77	1.6.2	Grădinița "Albă Ca Zăpada și Piticii" (Fostă 262)	Grădiniță	Intrarea	Crișul Alb	30	4	N-V: Strada Crișul Alb S: Strada Preța Buzescu E: Intrarea Ispravet	1945	1,352,688.16	Protocol 442/11.12.2005	Fara act proprietate - funcționează cf. HG 940	1990	PMB	Teren împrejmuit cu gard de beton între punctele 1-17, gard metalic între punctele 17- 1. Teren care aparține domeniului public al Municipiului București, în administrarea Consiliului Local Sector 4 prin Direcția de Învățământ și Tineret Sector 4.	228202	Incheiere Nr. 77858 19.10.2017	228202
78	1.6.2	Grădinița "Clupercuța" (Fostă 263)	Grădiniță	Strada	Stolan Militar	86-90	4	N: Strada Luminiiului V: Strada Bănișor S: Strada Stolan Militar	1912	3,266,978.45	Protocol 354/11.12.2005	Autorizatie nr. 61	11.08.1954	Sfatul Popular al Capitalei	Teren împrejmuit cu gard metalic cu fundaj de beton. Spațiul de învățământ aparține domeniului public al Municipiului București, în administrarea Consiliului Local Sector 4 prin Direcția de Tineret și Sport.	228194	Incheiere Nr. 77866 19.10.2017	228194
79	1.6.2	Grădinița "Panseluța" (Fostă 266) Corp B	Grădiniță	Strada	Panselelor	38-40	4	N: Strada Constantin Vasilescu V: Strada Ionescu Gheorghe S: Strada Cap. Constantin Vasilescu E: Strada Panselelor	1926	1,126,270.70	Protocol nr. 220/11.12.2006	HG nr. 249	09.04.1996	Guvernul Romaniei		IE 228195		IE 228195
80	1.6.2	Grădinița "Panseluța" (Fostă 166) Corp A	Grădiniță	Strada	Panselelor	38-40	4	N: Strada Constantin Vasilescu V: Strada Ionescu Gheorghe S: Strada Cap. Constantin Vasilescu E: Strada Panselelor	1930		Protocol nr. 220/11.12.2006	HG nr. 249	09.04.1996	Guvernul Romaniei		IE 228195		IE 228195
81	1.6.2	Grădinița "Piticeș" (Fostă 228)	Grădiniță	Strada	Spinii	1	4	N: Drumul Găzarului V: Strada Tătușești S: Strada Spinii	1975	3,087,155.47	Protocol 181/11.12.2006				Teren împrejmuit cu gard metalic cu fundaj de beton între punctele 1-9 și cu gard de plasă între punctele 9-16- 1. Spațiul de învățământ aparține domeniului public al Municipiului București, în administrarea Consiliului Local Sector 4 prin Direcția de Tineret și Sport.	228188	Incheiere Nr. 77800 19.10.2017	228188



82	1.6.2	Grădinița "Mărțișor" (Fostă 238) - Corp A	Grădiniță	Strada	Daracul	11	4	N-V: Strada Dracului S: Soseaua Olteniței E: Strada Mărțișor	1973	2,356,755.90	Protocol 244/11.12.2006	Nu are acte				Teren împrejmuit cu gard de metal cu fundație de beton între punctele 1-2, 3-4, 30-31, 32-40, 15 gard de metal 4-7, 8-13, 14-23 și calcan clădire 7-8, 13-14, 23-30 și porți de metal între 2-3 și 31 și 32.	228189	Încheiere Nr. 77810 19.10.2017	228189-C1
83	1.6.2	Grădinița "Mărțișor" (Fostă 238) - Corp B	Grădiniță	Strada	Daracul	11	4	N-V: Strada Dracului S: Soseaua Olteniței E: Strada Mărțișor								Teren împrejmuit cu gard de metal cu fundație de beton între punctele 1-2, 3-4, 30-31, 32-40 și gard de metal 4-7, 8-13, 14-23 și calcan clădire 7-8, 13-14, 23-30 și porți de metal între 2-3 și 31 și 32.	228189	Încheiere Nr. 77810 19.10.2017	228189-C2
84	1.6.2	Grădinița "Panseluța" (Fostă 265)	Grădiniță	Drumul	Crețeștii	29-31	4	N: Strada Stoian V: Drumul Jilavel S: Strada Măceșului E: Drumul Crețeștii	1974	1,000,674.58	Protocol nr. 151/11.12.2006	Decizia nr. 542	16.09.1986	Consiliul Popular al S4			IE 228645	IE 228645	
85	1.6.2	Grădinița "Înșir" Te Mărgărite" (Fostă 243)	Grădiniță	Strada	Almașul Mare	1	4	N: Școala Gimnazială Nr 119 V: Strada Almașul Mic S-E: Strada Almașul Mare	1974	3,557,591.89	Protocol 189/16.09.2002	Dispoziție nr. 486	30.08.1975	ISM6		Teren împrejmuit cu gard metalic cu soclu de beton. Spațiul de învățământ aparține domeniului public al Municipiului București, în administrarea Consiliului Local Sector 4.	228255	Încheiere Nr. 80993 19.10.2017	228255

NOTĂ : Situația a fost întocmită în baza evidențelor Serviciului Cadastru și Fond Funciar și a următoarelor adrese:

- adresa nr.8650/14.11.2018 emisă de Direcția de Administrare a Unităților de Învățământ Sector 4;
- adresa nr.P.7/1308/29.10.2018 emisă de Serviciul Tehnic Consiliul Local;
- adresa nr.P.16.2/104/13.11.2018 emisă de Direcția Autorizări - Biroul Patrimoniu;
- adresa nr.IIA 186210/31.10.2018 emisă de Direcția Generală de Impozite și Taxe Locale Sector 4;
- adresa nr.408536/05.11.2018 emisă de Direcția Generală de Asistență Socială și Protecția Copilului Sector 4;
- adresele nr.5373/24.10.2018 și nr.5552/05.11.2018 emise de Direcția Piețe și Gestionare Activități Comerciale Sector 4.
- adresa nr. 4924/01.02.2019 emisă de Direcția Generală de Asistență Socială și Protecția Copilului Sector 4;
- adresa nr. 1303/11.02.2019 emisă de Direcția de Administrare a Unitatilor de Invatamant Sector 4

p. ARHITECT-SEF,

Dan TUDOR



ȘEF-SERVICIU

Mihaela BANU

Întocmit: Cristian RĂMUREANU

Andreea DUMITRACHE

Iuliana NAE



PREȘEDINTE
CONSILIUL LOCAL
DOȘMIN-CONSTANȚA