



**ANCP**  
 AGENTIA NATIONALA  
 DE CADASTRU SI  
 PUBLICITATE IMOBILIARA

CONFORM CU ORIGINALUL



199

Oficiul de Cadastru și Publicitate Imobiliară BUCUREȘTI  
 Biroul de Cadastru și Publicitate Imobiliară Sectorul 6

Dosarul nr. 4231/29-01-2015

**INCHEIERE Nr. 4231**

REGISTRATOR Rosioru George  
 ASISTENT REGISTRATOR Mitrache Cristina

Asupra cererii introduse de MUNICIPIUL BUCUREȘTI domiciliat în România, Jud. BUCUREȘTI, Loc. București Sectorul 6, Str. Independentei, Nr. Postal 291-293 privind prima înregistrare a imobilelor/unitatilor individuale (u.i.) în cartea funciara , în baza:  
 - act administrativ nr. 7/30-01-2014 emis de CONSILIUL GENERAL AL MUNICIPIULUI BUCUREȘTI; fiind îndeplinite condițiile prevăzute la art. 29 din Legea cadastrului și a publicității imobiliare nr. 7/1996, republicată, cu modificările și completările ulterioare, tariful achitat în suma de 0 lei, pentru serviciul având codul 211,  
 Văzând referatul asistentului registrator în sensul că nu există impedimente la înscriere

**DISPUNE**

Admiterea cererii cu privire la :

- imobilul cu nr. cadastral 227285, înscris în cartea funciara 227285 UAT București Sectorul 6;
- se înscrie provizoriu dreptul de PROPRIETATE mod dobândire Lege în cota de 1/1 asupra A1 în favoarea : **MUNICIPIUL BUCUREȘTI**, sub B.1 din cartea funciara 227285 UAT București Sectorul 6;

Prezenta se va comunica partilor:  
 Stroescu Dragos Ion.

\*) Cu drept de reexaminare în termen de 15 zile de la comunicare, care se depune la Biroul de Cadastru și Publicitate Imobiliară Sectorul 6, se înscrie în cartea funciara și se soluționează de către registratorul-sef.

Data soluționării,  
*06-02-2015*

Registrator  
 Rosioru George  
 (parașa și semnătură)

Asistent-registrator,  
 Mitrache Cristina  
 (parașa și semnătură)

\*) Cu excepția situațiilor prevăzute la Art. 62 alin. (1) din Regulamentul de avizare, receptie și înscriere în evidențele de cadastru și carte funciara, aprobat prin ODG Nr. 700/2014.

*[Handwritten signature]*



*[Handwritten signature]*



# EXTRAS DE CARTE FUNCARA pentru INFORMARE

Oficiul de Cadastru și Publicitate Imobiliară BUCUREȘTI  
Biroul de Cadastru și Publicitate Imobiliară Sectorul 6

Nr.cerere	4231
Ziua	29
Luna	01
Anul	2015

## A. Partea I. DESCRIEREA IMOBILULUI

**TEREN** intravilan

**Adresa:** Bucuresti Sectorul 6, Strada Odgonului, nr. F.N.

Nr crt	Nr.cadastral Nr.topografic	Suprafata* (mp)	Observatii / Referinte
A1	227285	790	-


## B. Partea II. PROPRIETAR si ACTE

Inscrieri privitoare la dreptul de proprietate si alte drepturi reale		Observatii / Referinte
<b>4231 / 29.01.2015</b>		
Act administrativ nr. 7, din 30.01.2014, emis de CONSILIUL GENERAL AL MUNICIPIULUI BUCUREȘTI		
B1	Inscrierea provizorie, drept de PROPRIETATE, dobandit prin Lege, cota actuala 1 / 1 1) MUNICIPIUL BUCUREȘTI, CIF: 14167239	A1

## C. Partea III. SARCINI

Inscrieri privind dezmembramintele dreptului de proprietate, drepturile reale de garantie si sarcini	Observatii / Referinte
NU SUNT	

CONFORM CU ORIGINALUL



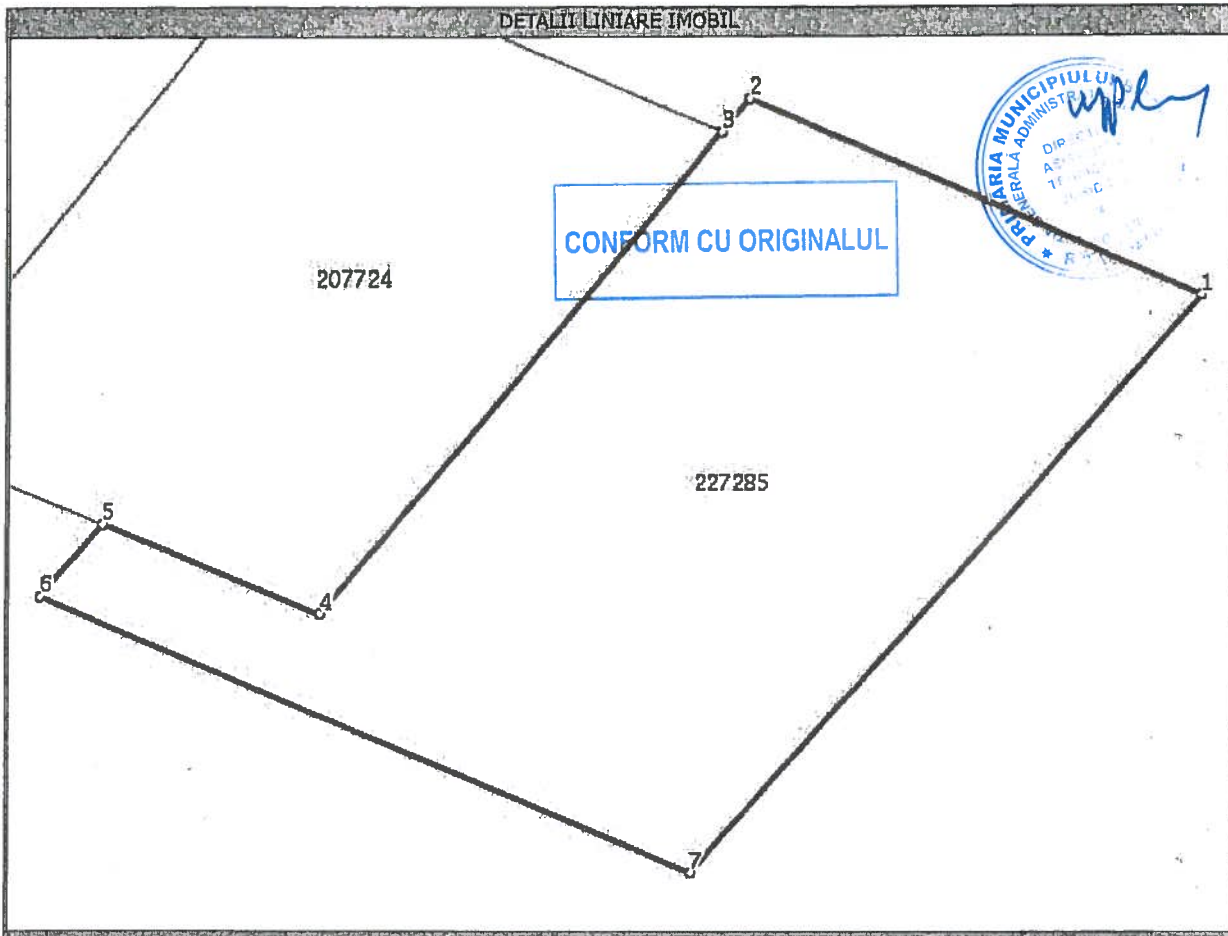
## Anexa Nr. 1 la Partea I

## TEREN întravilan

Adresa: Bucuresti Sectorul 6, Strada Odgonului, nr. F.N.

Nr. cadastral	Suprafata masurata (mp)*	Observatii / Referinte
227285	790	-

\* Suprafata este determinata in planul de proiectie Stereo 70.



## Date referitoare la teren

Nr. crt.	Categorie folosinta	Intravilan	Suprafata (mp)	Nr. tarla	Nr. parcela	Nr. Topografic	Observatii / Referinte
1	curti constructii	DA	790	-	-	-	-

## Lungime Segmente

1) Valorile lungimilor segmentelor sunt obtinute din proiectie in plan.

Punct inceput	Punct sfarsit	Lungime segment (" (m)
1	2	20,6
2	3	2,1
3	4	30,2
4	5	9,9
5	6	4,7
6	7	29,7
7	1	36,8

\*\* Lungimile segmentelor sunt determinate in planul de proiectie Stereo 70 si sunt rotunjite la 10 centimetri.  
 \*\*\* Distanța dintre puncte este formata din segmente cumulate ce sunt mai mici decat valoarea 10 centimetri.

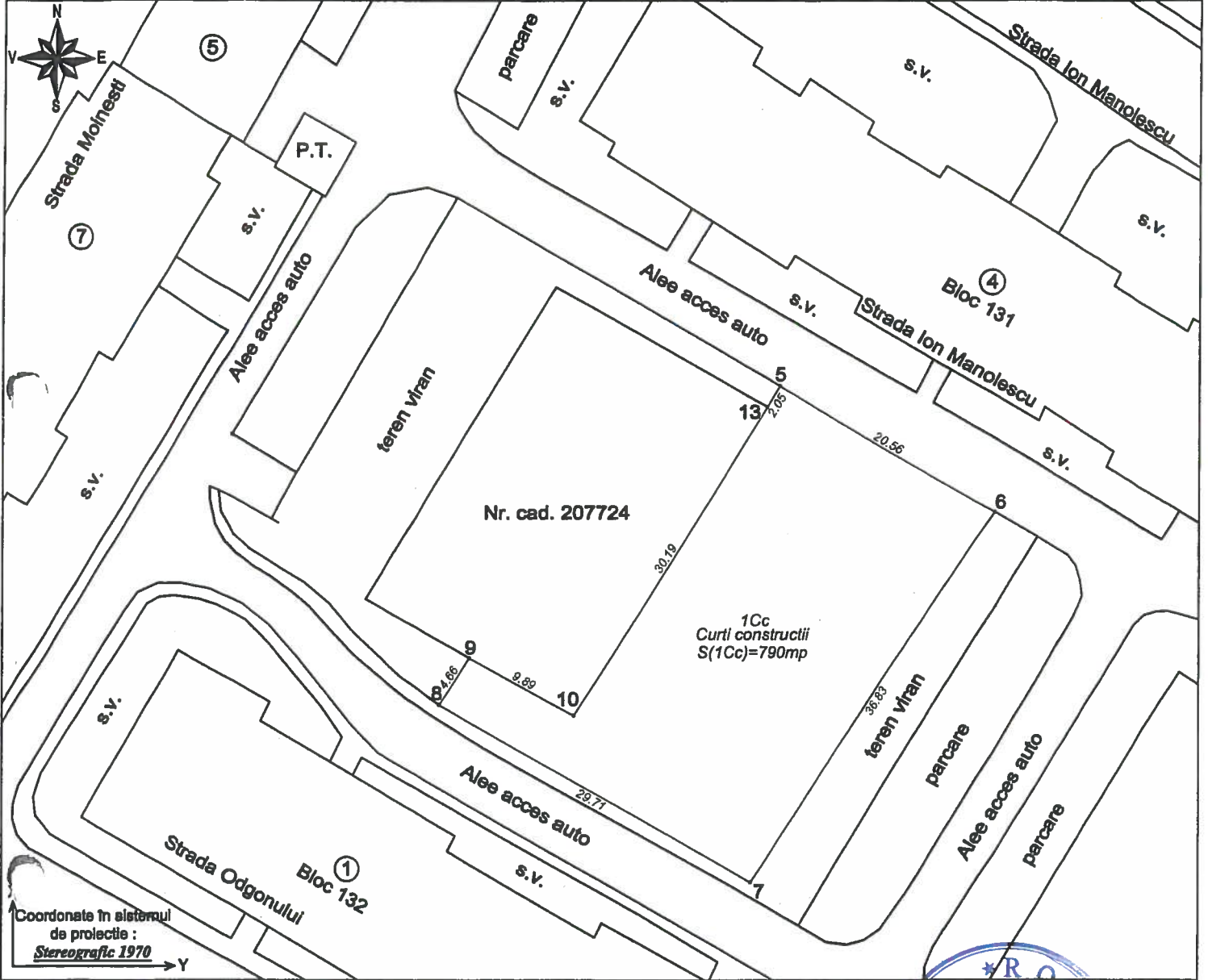


**PLAN DE AMPLASAMENT SI DELIMITARE A IMOBILULUI**  
**CONFORM CU ORIGINALUL**



**SCARA 1:500**

Nr. Cadastral 22 72 85	Suprafata masurata (mp) 790	Adresa imobilului: Mun. Bucuresti, Strada Odgonului, nr. F.N.	
Cartea funciara numarul:		U.A.T.	Sector 6



**A. Data referitoare la teren**

Nr. Parcela	Categoria de folosinta	Suprafata(mp)
1	Cc	790
<b>TOTAL</b>	-	<b>790</b>

Mentii  
 Neimprejmuiri

**B. Date referitoare la constructii**

Cod	Destina	Suprafata construita la sol(mp)
-	-	-
<b>TOTAL</b>	-	-

Mentii

**Suprafata totala masurata a imobilului = 790 mp**  
**Suprafata din act = 790 mp**

Executant:  
**Ing. Stroescu Dragos**  
 Confirma executarea masurarilor la teren, corectitudinea in bazele de documentatie cadastrale si corespondenta acestora cu realitatea din teren  
 Semnatura si stampila  
 Data: 01/2015



**Inspector**  
 Confirm introducerea imobilului in baza de date integrata si atribuirea numarului cadastral

Semnatura si parafu si Publicitate Imobiliara BUCURESTI  
 Data: **01/2015**  
**TOLTEANU DANIELA**  
 Inspector de cadastru

Stampila BCPI

4231/2015



199.1  
ANEXA  
la H.C.G.M.B nr. 638/20



Oficiul de Cadastru și Publicitate Imobiliară BUCUREȘTI  
Biroul de Cadastru și Publicitate Imobiliară Sectorul 6

Dosarul nr. 4232/29-01-2015

### INCHEIERE Nr. 4232

REGISTRATOR Bunescu Daniela-Mariana

ASISTENT REGISTRATOR Sburlan Alina

Asupra cererii introduse de MUNICIPIUL BUCUREȘTI domiciliat în România, Jud. BUCUREȘTI, Loc. București Sectorul 6, Str. Independenței, Nr. Postal 291-293 privind prima înregistrare a imobilelor/unităților individuale (u.i.) în cartea funciara, în baza:

- act administrativ nr. H.C.G.M.B. nr. 7/30-01-2014 emis de CONSILIUL GENERAL AL MUNICIPIULUI BUCUREȘTI, Anexa la H.C.G.M.B. nr. 7/30.01.2014 emisa de CONSILIUL GENERAL AL MUNICIPIULUI BUCUREȘTI; Documentație cadastrală avizată sub nr. 4232/29.01.2015 de OCPI București; fiind îndeplinite condițiile prevăzute la art. 29 din Legea cadastrului și a publicității imobiliare nr. 7/1996, republicată, cu modificările și completările ulterioare, tariful achitat în suma de 0 lei, pentru serviciul având codul 211,

Văzând referatul asistentului registrator în sensul că nu există impedimente la înscriere

### DISPUNE

Admiterea cererii cu privire la :

- imobilul cu nr. cadastral 227286, înscris în cartea funciara 227286 UAT București Sectorul 6;
- se înscrie provizoriu dreptul de PROPRIETATE mod dobândire Lege în cota de 1/1 asupra A1 în favoarea : **MUNICIPIUL BUCUREȘTI**, sub B.1 din cartea funciara 227286 UAT București Sectorul 6;

Prezenta se va comunica părților titularilor prin PFA Stroescu Dragos Ion.

\*) Cu drept de reexaminare în termen de 15 zile de la comunicare, care se depune la Biroul de Cadastru și Publicitate Imobiliară Sectorul 6, se înscrie în cartea funciara și se soluționează de către registratorul-sef.

Data soluționării,  
7.002.2015



Asistent-registrator,  
Sburlan Alina

(parafa și semnătura)

\*) Cu excepția situațiilor prevăzute la Art. 62 alin. (1) din Regulamentul de avizare, recepție și înscriere în evidențele de cadastru și carte funciara, aprobat prin ODG Nr. 700/2014.





# EXTRAS DE CARTE FUNCARA pentru INFORMARE

Oficiul de Cadastru și Publicitate Imobiliară BUCUREȘTI  
Biroul de Cadastru și Publicitate Imobiliară Sectorul 6

Nr.cerere	4232
Ziua	29
Luna	01
Anul	2015

## A. Partea I. DESCRIEREA IMOBILULUI

**TEREN** intravilan

**Adresa:** Bucuresti Sectorul 6, Strada Odgonului, nr. F.N.

Nr crt	Nr.cadastral Nr.topografic	Suprafata* (mp)	Observatii / Referinte
A1	227286	155	-

## B. Partea II. PROPRIETAR și ACTE

Inscrieri privitoare la dreptul de proprietate si alte drepturi reale		Observatii / Referinte
4232 / 29.01.2015		
Act administrativ nr. H.C.G.M.B. nr. 7, din 30.01.2014, emis de CONSILIUL GENERAL AL MUNICIPIULUI BUCUREȘTI, Anexa la H.C.G.M.B. nr. 7/30.01.2014 emisa de CONSILIUL GENERAL AL MUNICIPIULUI BUCUREȘTI; Documentatie cadastrala avizata sub nr. 4232/29.01.2015 de OCPI Bucuresti		
B1	Inscrierea provizorie, drept de PROPRIETATE, dobandit prin Lege, cota actuala 1 / 1	A1
1) MUNICIPIUL BUCUREȘTI, CIF: 14167239		-

## C. Partea III. SARCINI

Inscrieri privind dezmembramintele dreptului de proprietate, drepturile reale de garantie si sarcini	Observatii / Referinte
NU SUNT	

CONFORM CU ORIGINALUL





CONFORM CU ORIGINALUL



CARTE FUNCIARA NR. 227286 Comuna/Oras/Municipiu: Bucuresti Sectorul 6

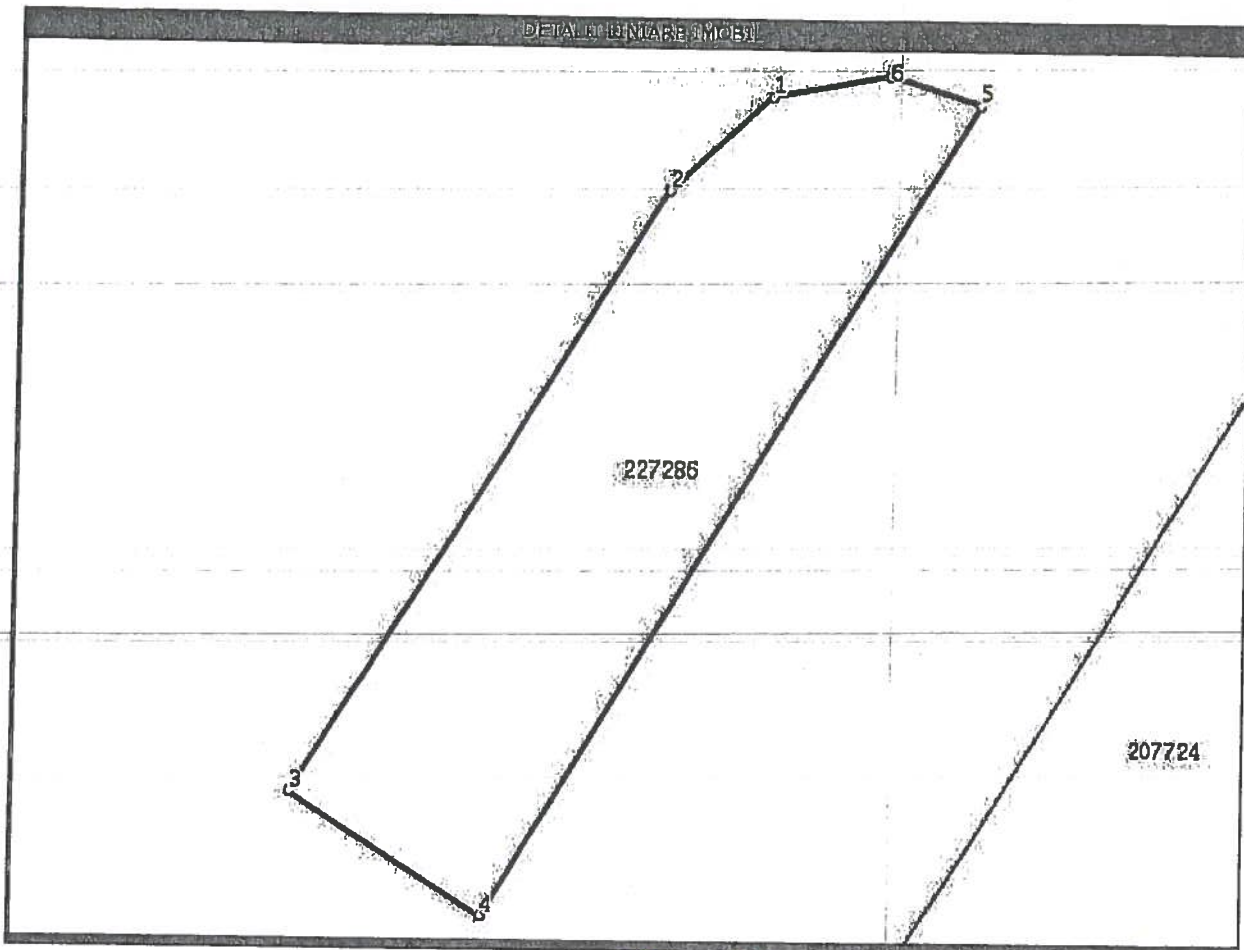
**Anexa Nr. 1 la Partea I**

**TEREN intravilan**

**Adresa:** Bucuresti Sectorul 6, Strada Odgonului, nr. F.N.

Nr. cadastral	Suprafata masurata (mp)*	Observatii / Referinte
227286	155	

\* Suprafata este determinata in planul de proiectie Stereo 70.



**Date referitoare la teren**

Nr. crt	Categorie folosinta	Intravilan	Suprafata (mp)	Nr. tarla	Nr. parcela	Nr. Topografic	Observatii / Referinte
1	curti constructii	DA	155	-	-	-	-

**Lungime Segmente**

1) Valorile lungimilor segmentelor sunt obtinute din proiectie in plan.

Punct Inceput	Punct sfarsit	Lungime segment "" (m)
1	2	3,9
2	3	19,8
3	4	6,3
4	5	26,6
5	6	2,6
6	1	3,3



\*\* Lungimile segmentelor sunt determinate in planul de proiectie Stereo 70 si sunt rotunjite la 10 centimetri.  
 \*\*\* Distanța dintre puncte este formata din segmente cumulate ce sunt mai mici decat valoarea 10 centimetri.


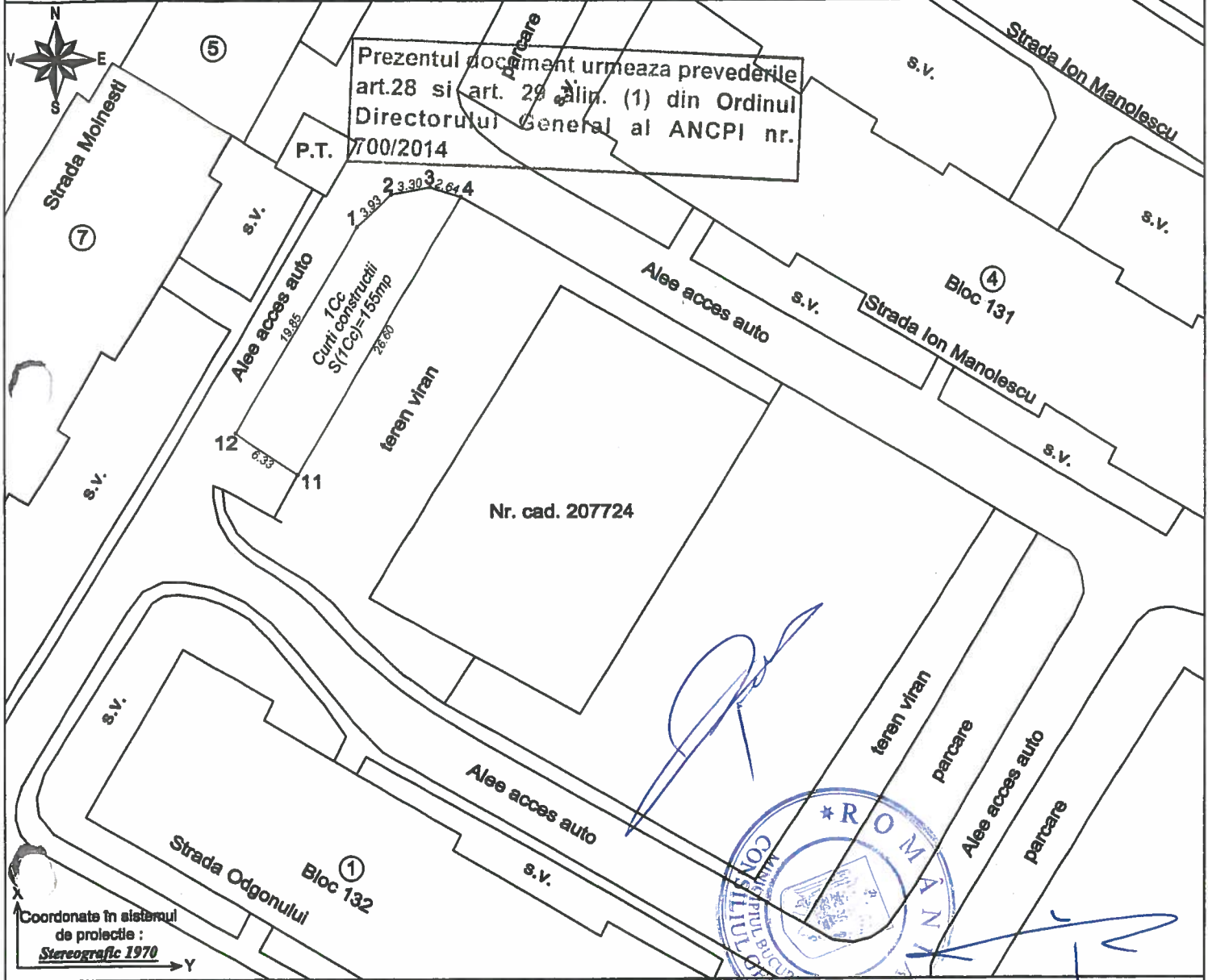
CONFORM CU ORIGINALUL



ANEXA NR. 1.35 la regulament

# PLAN DE AMPLASAMENT SI DELIMITARE A IMOBILULUI SCARA 1:500

Nr. Cadastral <b>227286</b>	Suprafata măsurată(mp) 155	Adresa imobilului: Mun. Bucuresti, Strada Odgonului, nr. F.N.	
Cartea funciară numărul:		U.A.T.	Sector 6



A. Data referitoare la teren			
Nr. Parcelă	Categoria de folosinta	Suprafata(mp)	Mentii
1	Cc	155	Neimprejmit
TOTAL	-	155	

B. Date referitoare la constructii			
Cod	Destina	Suprafata construita la sol(mp)	Mentii
-	-	-	-
TOTAL	-	-	-

**Suprafata totala masurata a imobilului = 155 mp**  
**Suprafata din act = 155 mp**

Executant:  
ing. Stroescu Dragos

Confirm executarea măsurărilor la teren, corectitudinea întocmirii documentației cadastrale și corespondența acesteia cu realitatea din teren

Semnătura și stampila

Data: 01-2015

Inspectorul de Cadastru și Publicitate Imobiliară  
Confirm introducerea imobilului în baza de date integrată și atribuirea numărului cadastral

MILOȘ MINODORA  
Inspector de cadastru

Semnătura și parafa

Data:.....

Ștampila BCPI