

Nr. cerere	63940
Ziua	03
Luna	10
Anul	2019

Cod verificare



10007482088

**EXTRAS DE CARTE FUNCİARĂ
PENTRU INFORMARE**

Carte Funciară Nr. 233094 Bucuresti Sectorul 2

CONFORM CU ORDINUL

A. Partea I. Descrierea imobilului

TEREN Intravilan

Adresa: Loc. Bucuresti Sectorul 2, Jud. Bucuresti, Zona cadastrala 50 (Parcul Verdi) cuprinsa intre Str. Gheorghe Titeica, Str. Barbu Vacarescu, Str. Giuseppe Verdi si proprietati private, Sector 2, Bucuresti.

Nr. Crt	Nr. cadastral Nr. topografic	Suprafața* (mp)	Observații / Referințe
A1	233094	6.246	

B. Partea II. Proprietari și acte

Înscrieri privitoare la dreptul de proprietate și alte drepturi reale	Referințe
42388 / 12/09/2014	
Act Administrativ nr. 308, din 16/12/1999 emis de Consiliul General al Municipiului Bucuresti;	
B1 Inscrisura provizorie, drept de PROPRIETATE, dobandit prin Lege, cota actuala 1/1 1) MUNICIPIUL BUCUREȘTI , CIF:4267117	A1
B2 Inscrisura provizorie, drept de ADMINISTRARE, dobandit prin Lege, cota actuala 1/1 1) CONSILIUL LOCAL SECTOR 2 PRIN A.D.P. SECTOR 2 , CIF:4266260	A1

C. Partea III. SARCINI .

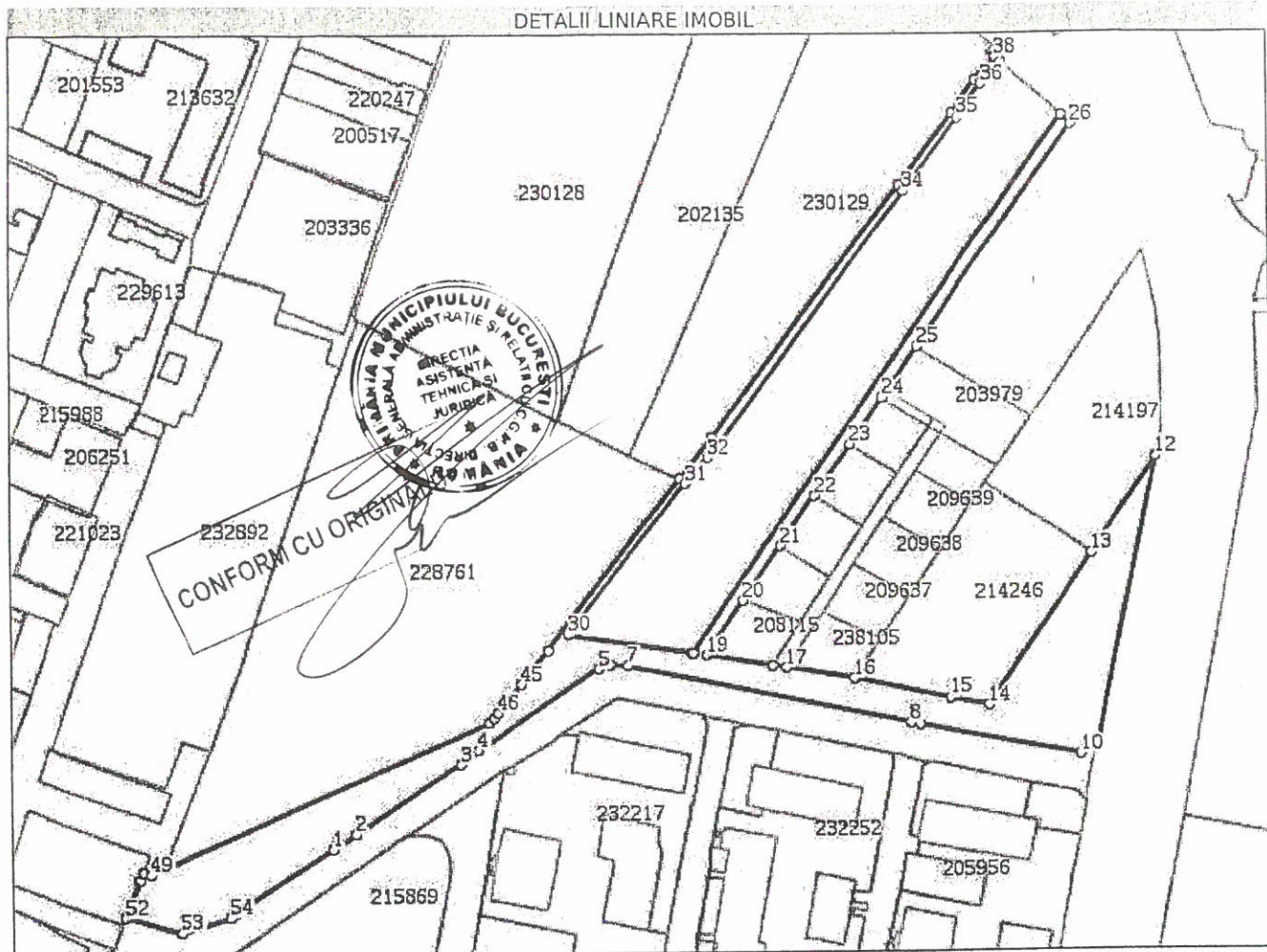
Inscrieri privind dezmembrămintele dreptului de proprietate, drepturi reale de garanție și sarcini	Referințe
NU SUNT	



Teren

Nr cadastral	Suprafața (mp)*	Observații / Referințe
233094	6.246	

* Suprafața este determinată în planul de proiecție Stereo 70.





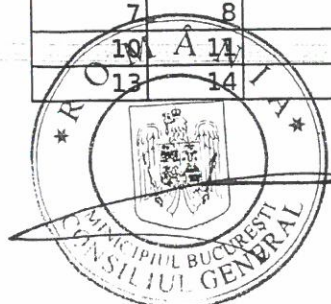
Date referitoare la teren

Nr Crt	Categorie folosință	Intra vilan	Suprafața (mp)	Tarla	Parcelă	Nr. topo	Observații / Referințe
1	curți construcții	DA	1.760	-	-	-	S spații verzi = 1443 mp S parcare = 317 mp
2	drum	DA	607	-	-	-	S alei = 607 mp
3	curți construcții	DA	3.879	-	-	-	S spații verzi = 3879 mp

Lungime Segmente

1) Valorile lungimilor segmentelor sunt obținute din proiecție în plan.

Punct început	Punct sfârșit	Lungime segment	Punct început	Punct sfârșit	Lungime segment	Punct început	Punct sfârșit	Lungime segment
1	2	8.197	2	3	38.586	3	4	6.78
4	5	44.447	5	6	3.66	6	7	5.421
7	8	87.889	8	9	2.78	9	10	48.796
10	11	5.264	11	12	90.689	12	13	35.535
13	14	55.363	14	15	11.692	15	16	29.887



Punct început	Punct sfârșit	Lungime segment	Punct început	Punct sfârșit	Lungime segment	Punct început	Punct sfârșit	Lungime segment
16	17	21.154	17	18	4.184	18	19	20.752
19	20	20.101	20	21	20.094	21	22	18.799
22	23	19.237	23	24	17.059	24	25	18.729
25	26	81.536	26	27	4.017	27	28	197.949
28	29	0.343	29	30	37.496	30	31	57.988
31	32	10.329	32	33	5.044	33	34	95.749
34	35	27.551	35	36	12.387	36	37	8.714
37	38	2.139	38	39	8.805	39	40	12.601
40	41	26.931	41	42	95.263	42	43	16.042
43	44	65.758	44	45	13.219	45	46	11.426
46	47	1.84	47	48	2.116	48	49	112.851
49	50	2.474	50	51	2.601	51	52	12.18
52	53	17.336	53	54	15.162	54	55	2.241
55	1	35.449						

** Lungimile segmentelor sunt determinate în planul de proiecție Stereo 70 și sunt rotunjite la 1 milimetru.
 *** Distanța dintre puncte este formată din segmente cumulate ce sunt mai mici decât valoarea 1 milimetru.

Extrasul de carte funciară generat prin sistemul informatic integrat al ANCPİ conține informațiile din cartea funciară active la data generării. Acesta este valabil în condițiile prevăzute de art. 7 din Legea nr. 455/2001, coroborat cu art. 3 din O.U.G. nr. 41/2016, exclusiv în mediul electronic, pentru activități și procese administrative prevăzute de legislația în vigoare. Valabilitatea poate fi extinsă și în forma fizică a documentului, fără semnătură olografă, cu acceptul expres sau procedural al instituției publice ori entității care a solicitat prezentarea acestui extras.

Verificarea corectitudinii și realității informațiilor conținute de document se poate face la adresa www.ancpi.ro/verificare, folosind codul de verificare online disponibil în anexa 1. Codul de verificare este valabil 30 de zile calendaristice de la momentul generării documentului.

Data și ora generării,

03/10/2019, 13:36

O.C.P.I. Bucuresti
 BALINT MIHĂIȚĂ
 Asistent Registrator

CONFORM CU ORIGINALUL



[Handwritten signature]

