



Consiliul General al Municipiului București

HOTĂRĂRE

privind predarea către Ministerul Lucrărilor Publice, Dezvoltării și Administrației prin Compania Națională de Investiții "C.N.I." S.A., a amplasamentului și asigurarea condițiilor în vederea executării obiectivului de investiții "Sală de sport"

Având în vedere referatul de aprobare al Primarului General al Municipiului București și raportul de specialitate comun al Direcției Generale Investiții nr. 146/06.02.2020 și al Direcției Patrimoniu nr. 2048/06.02.2020;

Văzând avizul Comisiei patrimoniu nr. 20/13.02.2020 și avizul Comisiei juridice și de disciplină nr. 70/13.02.2020 din cadrul Consiliului General al Municipiului București;

Ținând cont de Hotărârea Consiliului General al Municipiului București nr. 206/13.04.2019 pentru modificarea Hotărârii Consiliului General al Municipiului București nr. 103/2015 privind darea în folosință gratuită Fundației Ronald S. România a imobilului teren în suprafață de 1015 mp situat la intersecția străzii Cluceru Udricani cu strada Iuliu Barasch, sector 3, în vederea amenajării unui teren de sport și abrogarea Hotărârii Consiliului General al Municipiului București nr. 165/2017;

În conformitate cu prevederile Ordonanței Guvernului nr. 16/19.08.2014 pentru modificarea și completarea Ordonanței Guvernului nr. 25/2001 privind înființarea Companiei Naționale de Investiții "C.N.I." S.A.;


În temeiul prevederilor art. 129 alin. (2) lit. c), alin. (6) lit. a) și art. 139 alin. (3) din Ordonanța de Urgență a Guvernului nr. 57/2019 privind Codul administrativ, cu modificările și completările ulterioare.

CONSILIUL GENERAL AL MUNICIPIULUI BUCUREȘTI HOTĂRĂȘTE:

Art.1 Se aprobă predarea către Ministerul Lucrărilor Publice, Dezvoltării și Administrației prin Compania Națională de Investiții "C.N.I." S.A., pe bază de protocol, a terenului situat în str. Iuliu Barasch, nr. 10, sector 3, București, aflat în proprietate publică a municipiului București, în suprafață de 982 mp, identificat potrivit cărții funciare nr. 227837, nr. topografic 227837, liber de orice sarcini, pe perioada și în vederea realizării de către "C.N.I." S.A. a obiectivului de investiții "Sală de sport", identificat conform anexei care face parte integrantă din prezenta hotărâre.

Art.2 Amplasamentul este viabilizat, conform documentelor urbanistice, cu respectarea reglementărilor în vigoare.

Art.3 Se aprobă asigurarea finanțării de la bugetul local al municipiului București și din alte surse legal constituite a cheltuielilor pentru racordurile la utilități (electrică, apă, canal, gaz sau alt tip de combustibil utilizat, etc.)



Art.4 Consiliul General al Municipiului București se obligă să asigure, în condițiile legii, suprafețele de teren necesare pentru depozitarea și organizarea șantierului.


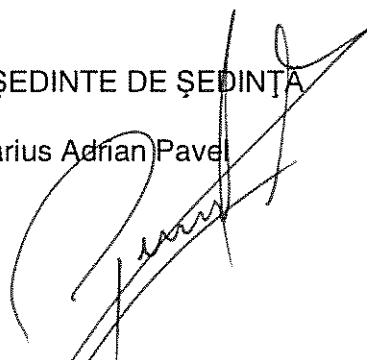
Art.5 Consiliul General al Municipiului București se obligă ca, după preluarea amplasamentului și a obiectivului realizat, să mențină destinația acestuia și să îl întrețină pe o perioadă de minim 15 ani.

Art.6 Direcțiile din cadrul aparatului de specialitate al Primarului General al Municipiului București vor aduce la îndeplinire prevederile prezentei hotărâri.

Această hotărâre a fost adoptată în ședința ordinară a Consiliului General al Municipiului București din data de 14.02.2020.

PREȘEDINTE DE ȘEDINȚĂ

Marius Adrian Pavel



SECRETAR GENERAL
AL MUNICIPIULUI BUCUREȘTI,
Georgiana Zamfir



București, 14.02.2020
Nr. 65

Anexă la HCG/113 M. 65/1402/2020



Oficiul de Cadastru și Publicitate Imobiliară BUCUREȘTI
Biroul de Cadastru și Publicitate Imobiliară Sectorul 3

Nr. cerere 8649
Ziua 04
Luna 02
Anul 2020



Cod verificare
100078824379

ANCP
AUTORITATEA NAȚIONALĂ
DE CADASTRU ȘI PUBLICITATE
IMOBILIARĂ

EXTRAS DE CARTE FUNCİARĂ PENTRU INFORMARE

Carte Funciară Nr. 227837 București Sectorul 3

A. Partea I. Descrierea imobilului

TEREN Intravilan

Adresa: Loc. București Sectorul 3, Str Dr. Iuliu Barasch, Nr. 10, Jud. București


Nr. Crt	Nr. cadastral Nr. topografic	Suprafața* (mp)	Observații / Referințe
A1	227837	982	

B. Partea II. Proprietari și acte

Înscrieri privitoare la dreptul de proprietate și alte drepturi reale	Referințe
85693 / 18/12/2015 Act Administrativ nr. 15740, din 16/12/2015 emis de PMB-Direcția Patrimoniu (act administrativ nr. 73220/24-11-2015 emis de OCPIB; act administrativ nr. 15739/16-12-2015 emis de PMB-Direcția Patrimoniu; act administrativ nr. 103/28-05-2015 emis de CGMB; act administrativ nr. 21764/09-07-2015 emis de AFI); B1 Intabulare, drept de PROPRIETATE, dobandit prin Lege, cota actuala 1/1 1) MUNICIPIUL BUCUREȘTI	A1 / B.4
1363 / 12/01/2017 Act Normativ nr. 151, din 26/09/1989 emis de Consiliul de Stat al Republicii Socialiste România; Act Administrativ nr. 944, din 27/01/2016 emis de Primăria Municipiului București - Direcția Patrimoniu; Act Administrativ nr. 943, din 27/01/2016 emis de Direcția Patrimoniu - Serviciul Cadastru; B4 se notează rectificarea părții a II-a a cărții funciare, în sensul că dreptul de proprietate asupra imobilului este deținut de "Municipiul București" și nu de "Statul Român", cum din eroare a fost menționat sub B1;	A1

C. Partea III. SARCINI .

Înscrieri privind dezmembrămintele dreptului de proprietate, drepturi reale de garanție și sarcini	Referințe
NU SUNT	



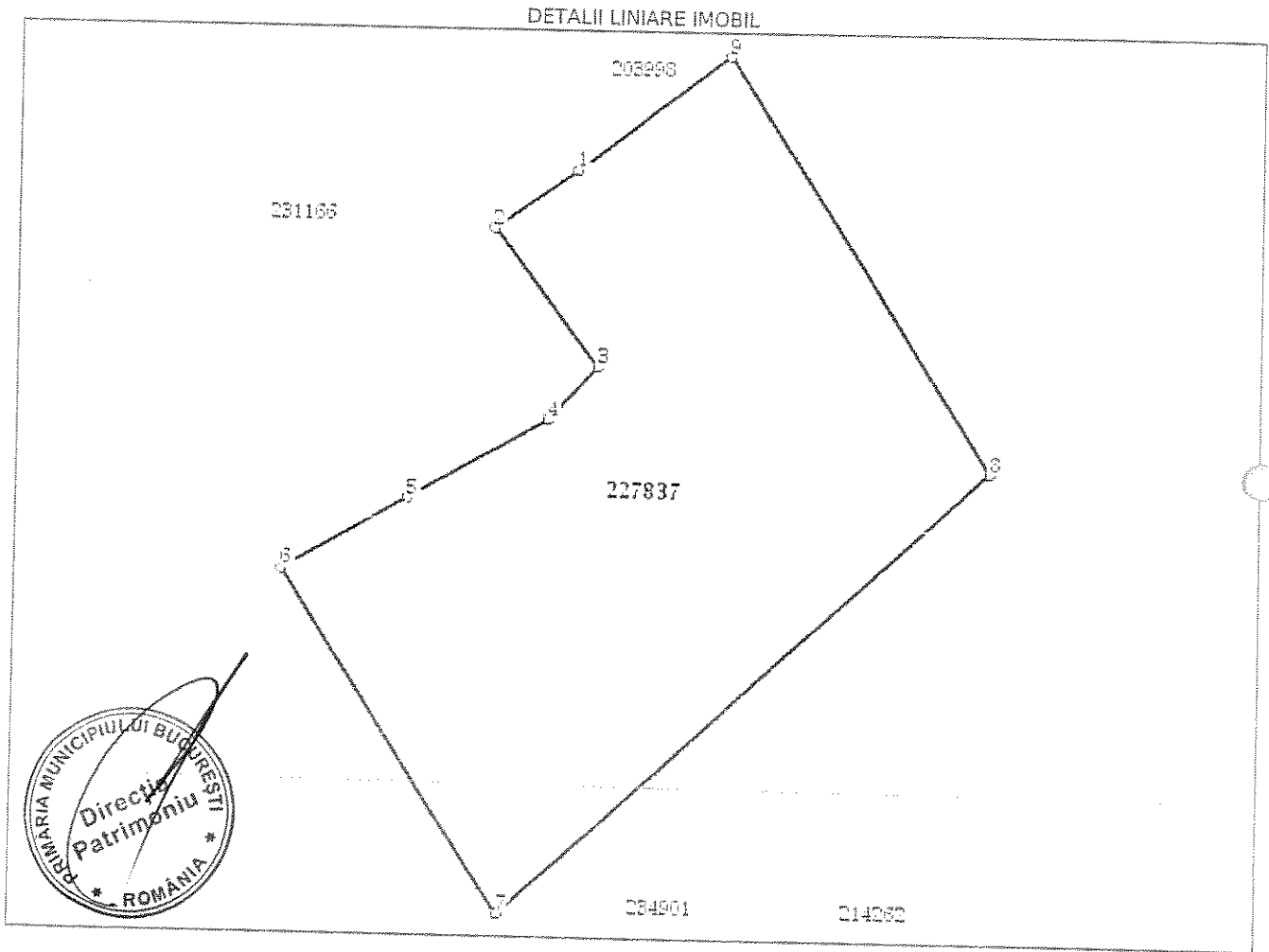
[Signature]

[Signature]

Teren

Nr cadastral	Suprafața (mp)*	Observații / Referințe
227837	982	

* Suprafața este determinată în planul de proiecție Stereo 70.



Date referitoare la teren

Nr Crt	Categorie folosință	Intra vilan	Suprafața (mp)	Tarla	Parcelă	Nr. topo	Observații / Referințe
1	curți construcții	DA	982	-	-	-	

Lungime Segmente

1) Valorile lungimilor segmentelor sunt obținute din proiecție în plan.

Punct început	Punct sfârșit	Lungime segment (m)
1	2	6.006
2	3	10.09
3	4	4.314
4	5	9.535
5	6	8.576
6	7	24.188

