



Consiliul General al Municipiului București

HOTĂRĂRE

privind modificarea și completarea denumirilor unor artere din Nomenclatorul stradal al Municipiului București aprobat prin Hotărârea Consiliului General al Municipiului București nr.436/26.07.2018

Având în vedere referatul de aprobare al Primarului General al Municipiului București și raportul de specialitate al Direcției Patrimoniu nr. 1852/04.02.2020;

Văzând avizul Comisiei patrimoniu nr. 21/13.02.2020 și avizul Comisiei juridice și de disciplină nr. 71/13.02.2020 din cadrul Consiliului General al Municipiului București;

Ținând seama de adresele Primăriei Sector 6 înregistrate la Primăria Municipiului București cu nr. 1713455/2019 și nr. 1705237/2019, la Direcția Patrimoniu cu nr. 3177/2019 și nr. 1726/2019;

Luând în considerare avizele nr. 2236/P/15.02.2019 și nr. 2953/P/04.03.2019 ale Comisiei de atribuire de denumiri din cadrul Instituției Prefectului Municipiului București;

În conformitate cu prevederile art. 5 alin. (1) din Legea nr. 7/1996 a cadastrului și publicității imobiliare, republicată, cu modificările și completările ulterioare;

În temeiul prevederilor art. 129 alin. (2) lit. c), alin. (6) lit. d) și art. 139 alin. (1) din Ordonanța de Urgență a Guvernului nr. 57/2019 privind Codul administrativ, cu modificările și completările ulterioare;

CONSILIUL GENERAL AL MUNICIPIULUI BUCUREȘTI HOTĂRĂȘTE:

Art.I Se aprobă modificarea și completarea denumirilor unor artere din Nomenclatorul stradal al Municipiului București aprobat prin Hotărârea Consiliului General al Municipiului București nr. 436/26.07.2018 conform anexelor nr. 1 și nr. 2 care fac parte integrantă din prezenta hotărâre.

Art.II Prezenta hotărâre se aduce la cunoștință publică și se comunică persoanelor și instituțiilor publice interesate.

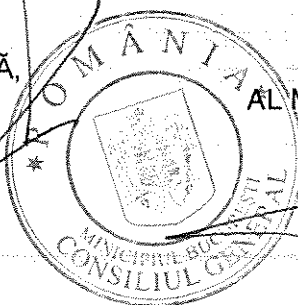
Art.III Direcțiile din cadrul aparatului de specialitate al Primarului General al Municipiului București vor aduce la îndeplinire prevederile prezentei hotărâri.

Această hotărâre a fost adoptată în ședința ordinară a Consiliului General al Municipiului București din data de 14.02.2020.

PREȘEDINTE DE ȘEDINȚĂ,

Marius Adrian Pavel

București, 14.02.2020
Nr. 66




SECRETAR GENERAL
AL MUNICIPIULUI BUCUREȘTI,
Georgiana Zamfir

Hotărârea C.G.M.B. nr. 66/14.02.2020


ANEXA NR.1


COMPLETAREA NOMENCLATORULUI STRADAL AL MUNICIPIULUI BUCUREȘTI
APROBAT PRIN HCGMB nr.436/26.07.2018


Nr crt. primărie	cod artera conform site-ul PMB	categorie	denumire	Semnificație	s e c t o r	istoric	Vecinătate de început	Vecinătate de sfârșit
104	4477	bulevard	Alexandru Obregia	(1860-1937), neurolog, profesor, doctor	4	bd.Metalurgiei (secțiune)	Nițu Vasile str.	Turnu Măgurele str.
118	1151	stradă	Alizeului	vânt regulat de la NE la SV	6	str.Zoe Grant (MC nr.30/1908)	Giulești cale	
382	4625	bulevard	Basarabia	denumire dată de Imperiul Rus în 1812 teritoriului voievodatului Moldovei dintre Prut și Nistru	2+3	Calea Călărașilor (o secțiune), șos. Vergului (1943), bd.Muncii (buletin SPC nr.2/1949)	Eudoxiu Hurmuzachi piața	Dudești- Pantelimon șos.
xxxx	xxxx	piața	Dinu C.Giurescu	(1927-2018) istoric	2		Bdul Ferdinand I-str.Horei – str.Dimitrie Salmen, general	
xxxx	xxxx	piața	Gheorghe Anghelescu, general		1		str.Mircea Vulcănescu – str.Theodor Aman – calea Grivitei – bdul Dacia	
4203	3505	intrare	Gheorghe Ursache, soldat	soldat, erou Războiului de Independență	6		Anul 1864 bd.	
2116	6536	alee	Hamului	ansamblu de curele cu care se înhamă calul	6		Iuliu Maniu bd.	
xxxx	xxxx	piața	Henri Dunant	(1828-1910) fondatorul Crucii Roșii mondiale	2		zona de acces la Spitalul Fundeni care se formează din str.Sportului	



xxxx	xxxx	piața	Leul Ierusalimului		3		str Clucerului Udricani - str. Olteni	
xxxx	xxxx	piața	N.A.T.O.		5		str. Izvor – str. Nicolae D.Staicovici	
xxxx	xxxx	șosea	Neagu Djuvara	(1916-2018) istoric, diplomat	6	șos Virtuții, șos. Ciurel unificat cu str.Virtuții	Crângași cale	râul Dâmbovița
3636	5248	stradă	Preocupării		6	Prel.Ulmului	Rușețu str.	
4841	6265	șosea	Virtuții		6	șos Ciurel unificat cu str.Virtuții si cu secțiune str.Fabricii (fostă str.Stăvilarului și str.Paraschiv Eremia)	râul Dâmbovița	Iuliu Maniu bd.








Hotărârea C.G.M.B. nr. 66/14.02.2018

ANEXA NR.2

MODIFICAREA UNOR DENUMIRI/DELIMITĂRI/SECTOARE ALE ARTERELOR DE CIRCULAȚIE DIN NOMENCLATORUL STRADAL AL MUNICIPIULUI BUCUREȘTI APROBAT PRIN HCGMB nr.436/26.07.2018

Nr curent primărie	cod artera conform site-ul PMB	categorie	denumire	Semnificație	sector	istoric	Vecinătate de început	Vecinătate de sfârșit
2252	3556	stradă	Benigno Giulini	Inginer, (1862-1917)	6	str.A – parc.Erbăriei	Indendenței splai	Dimitrie Brândză str.
803	2142	stradă	Cărvunarilor	boieri, negustori membrii mișcării progresiste din Principatele române, sec. XIX	6	str. E - cartier C.A.M. Regie	Cristian Pascal str.	Chibzuinței str.
1239	2699	stradă	Dagâța	comună, județul Iași	6	intr. Regele Ferdinand; intr. D.-Regele Ferdinand; intr. D.-Dezrobirii; intr. Sidefului	Dezrobirii str.	
1343	xxxx	stradă	Dimitrie D. Gerota	(1867-1939), medic chirurg, filantrop	2	str. Polonă; str. Gogu Cantacuzino (MC nr. 9/1929); str. Gheorghe Cantacuzino (MC nr. 51/1940); str. Alexandru Sahia; str. Jean Louis Calderon, ziarist (secțiunea)	fațada casei în care a trăit marele om de știință	
1357	6470	alee	Dinogetia	așezare geto-dacică, cetate romană, secolul III. (astăzii Ostrovul Bisericuța, județul Tulcea)	2		Sucidava alee	Arrubium alee
1605	2844	stradă	Ernest Juvara	(1870-1933), medic chirurg, profesor	6	str. Erbăriei (MC nr. 11/1928), str. Ernest Djuvara dr. (1935)	Cotroceni șos.	Dimitrie Brândză str.



2729	6728	drum	Mănăstirea Govora	județul Vâlcea (1496;1640; 1711) ctitori domnitorii Matei Basarab , Constantin Brâncoveanu	6		Mănăstirea Sihăstria drum	
421	5938	stradă	Marius Bărbulescu, sublocotenent	(1969-1989), sublocotenent post mortem, erou	6	str. F - parc. C.F.R. - Grand; str. Telefonului	Boișoara str.	Țibleș alee
3043	5049	piața	Națiunile Unite	organizație internațională fondată în 1945	4+ 5	piața Senatului (1927); piața Splaiului; piața Opera de Stat; piața Operetei	Națiunile Unite bd. - Independenței splai - Operetei str.	
1535	2198	stradă	Nicolae Ceșărescu Economu	(1827-1906), preot econom (administrator venituri) biserica Domnița Bălașa	6		Vasile Milea bd.	
4428	5977	stradă	Tânganul	sat în județul Ilfov	6	aleea Bica; str. Barbu Delavrancea	Ghencea bd.	1 Mai bd. - spate bloc
4694	6155	alee	Valea Crișului	sat în județul Covasna	6	intr. Vișcului; intr. Valea Crișului	Iuliu Maniu bd.	Valea Cascadelor str.

**ARTERE DE CIRCULAȚIE DESFIINȚATE DIN NOMENCLATORUL STRADAL AL MUNICIPIULUI BUCUREȘTI
APROBAT PRIN HCGMB nr.436/26.07.2018 ca urmare a schimbării regimului juridic**

Nr curent primărie	cod artera conform site-ul PMB	categorie	denumire	Semnificație	s e c t o r	istoric	Vecinătate de început	Vecinătate de sfârșit
x1819	3396	pasaj	Galeriile Blanduziei	denumire de la Compania de Teatru de Operetă și Comedie "Blanduzia"	3	galerii Galerii Blanduziei; pasaj Blanduziei	Doamnei str.	

