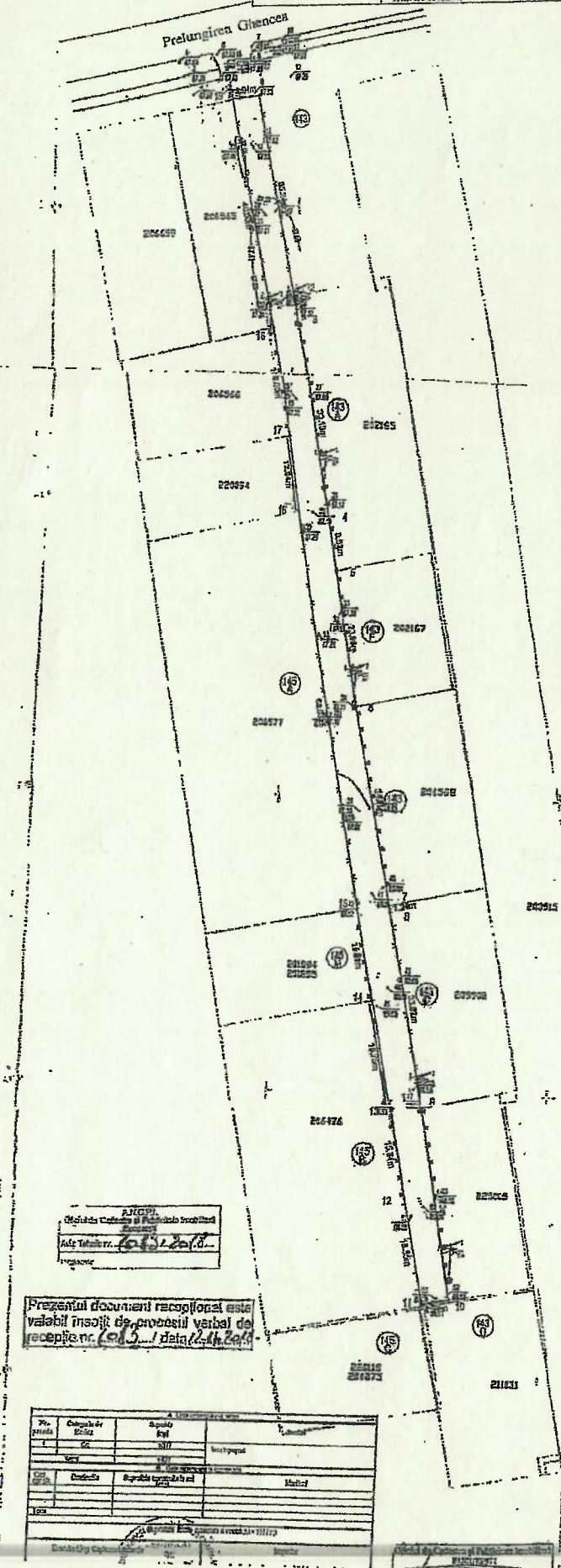



Anexa la HCGMB
NR. 436/2021

Plan de amplasament si delimitare a imobilului
Scara 1:500

No. cadastral	Suprafata terenului	Adresa imobilului
0077 mp		Prolungirea Ghencea nr.12 (faza zero)
Nr. Catus Fondare		Statul (denumirea Teritoriului)
		scara 1:500 (HCGMB)



CONFORM CU ORIGINALUL



ANEXA
Municipalitatea Ghencea si Prolungirea Ghencea
Adresa Terenului nr. 12/12/2021

Prezentul document receptionat este
valabil insozit de procesul verbal de
receptie nr. 015 / data 24.11.2021

No. plan	Continut	Scara	Tip	Observatii						
1	GC	1:500	Proiect							
<table border="1"> <tr> <td>Com. Ghencea</td> <td>Suprafata terenului</td> <td>0077 mp</td> </tr> <tr> <td>Adresa</td> <td colspan="2">Prolungirea Ghencea nr.12 (faza zero)</td> </tr> </table>					Com. Ghencea	Suprafata terenului	0077 mp	Adresa	Prolungirea Ghencea nr.12 (faza zero)	
Com. Ghencea	Suprafata terenului	0077 mp								
Adresa	Prolungirea Ghencea nr.12 (faza zero)									

AAEXIA LA
HC6MB 436/2021

CALCULUL ANALITIC AL SUPRAFETELOR

BUCURESTI

UAT sector 6



Prelungirea Ghencea 143 (drum acces)

CONFORM CU
ORIGINALUL

Parcela (1) drum acces

Nr. Pct.	Coordonate pct.de contur		Lungimi laturi D(i, i+1)
	X [m]	Y [m]	
1	323918.910	580291.920	35.245
2	323884.428	580299.212	4.683
3	323879.827	580300.085	33.130
4	323847.410	580306.923	8.523
5	323839.077	580308.711	23.676
6	323815.869	580313.493	34.745
7	323781.909	580320.746	1.240
8	323780.692	580320.985	33.820
9	323747.603	580327.977	33.728
10	323714.361	580333.683	4.568
11	323713.595	580329.180	18.546
12	323731.781	580325.546	15.836
13	323747.335	580322.573	18.747
14	323765.627	580318.470	15.991
15	323781.291	580315.254	69.032
16	323846.903	580301.326	12.941
17	323861.620	580298.930	17.996
18	323879.244	580295.288	40.996
19	323918.350	580287.040	40.996

S(1)=1076.59mp P=427.349m



Coordonatele prezentate sunt in sistem de proiectie:Stereografic 1970