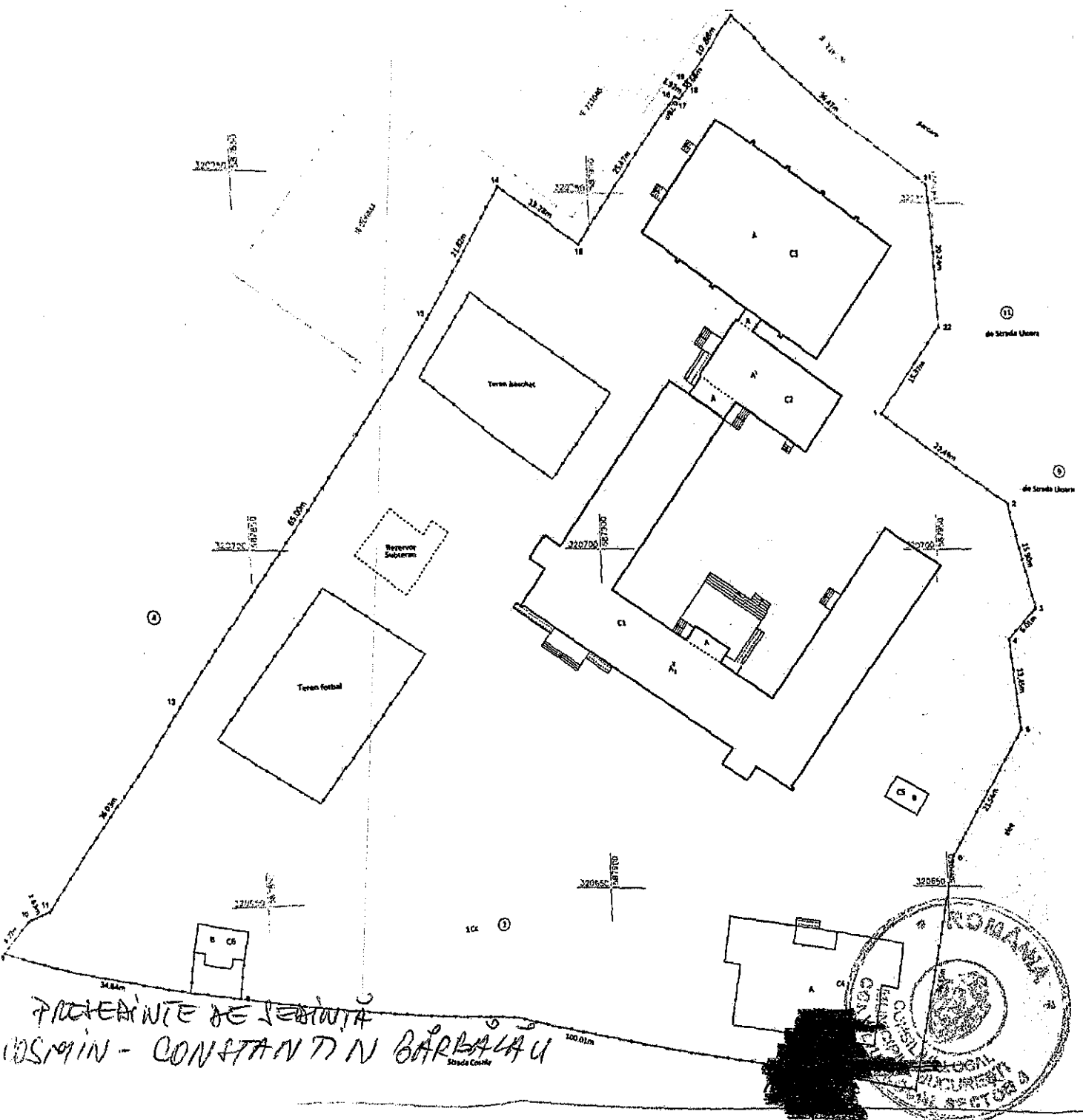


ANEXA nr. 1  
LA PROIECTUL NR. 164  
din 25.11.2021



ANEXA NR. 1.35 la rezoluție

Plan de amplasament și delimitare a imobilului  
Scala 1:500

|               |                                 |                     |
|---------------|---------------------------------|---------------------|
| Nr. cadastral | Suprafața măsurată a imobilului | Adresa imobilului   |
| 221853        | 13200 mp                        | Sruda Costila nr. 2 |

|                     |  |
|---------------------|--|
| Cartea Funciara nr. | Unitatea Administrativ Teritoriala (UAT) |
|                     | Sector 4, București                      |

| A. Date referitoare la teren                      |                        |                                  |  |
|---|------------------------|----------------------------------|--|
| Nr. Parcele                                       | Categorie de folosință | Suprafața (mp)                   | Mențiuni   |
| 1   | Cc                     | 13200                            | Teren intravilan împrejmuit în totalitate de gard de metal.                |
| Total   |                        | 13200                            |  |
| B. Date referitoare la construcții                |                        |                                  |  |
| Cod Constr.                                       | Destinația             | Suprafața construită la sol (mp) | Mențiuni   |
| C1  | CAS                    | 1080                             | Unitate de învâlmânt, regim de înălțime S tehnic+P+2<br>S. desf. = 3760 mp |
| C2  | CA                     | 210                              | Anexa, regim de înălțime P+mezzanin parțial<br>S. desf. = 392 mp           |
| C3  | CA                     | 599                              | Sala de sport, regim de înălțime P<br>S. desf. = 601 mp                    |
| C4  | CA                     | 353                              | After school, regim de înălțime P<br>S. desf. = 356 mp                     |
| C5  | CA                     | 19                               | Anexa, regim de înălțime P<br>S. desf. = 20 mp                             |
| C6  | CA                     | 36                               | Anexa, regim de înălțime P<br>S. desf. = 35 mp                             |
| Total   |                        | 2297                             | S. construită desfișurată totală = 5164 mp                                 |
| Suprafața totală măsurată a imobilului = 13200 mp |                        |                                  |  |
| Suprafața din act = 13186 mp                      |                        |                                  |  |

PROIECT DE ÎMBUNĂTĂȚIRE  
OSMIN - CONSTANTIN BĂRBĂLAU  
Sruda Costila

Executant: SC THEOTOP SRL

Inspector

Confirm introducerea imobilului în baza de date integrată și atribuirea numărului cadastral

Semnătura și parafa  
Data: Octombrie 2021

Ștampila BCPI

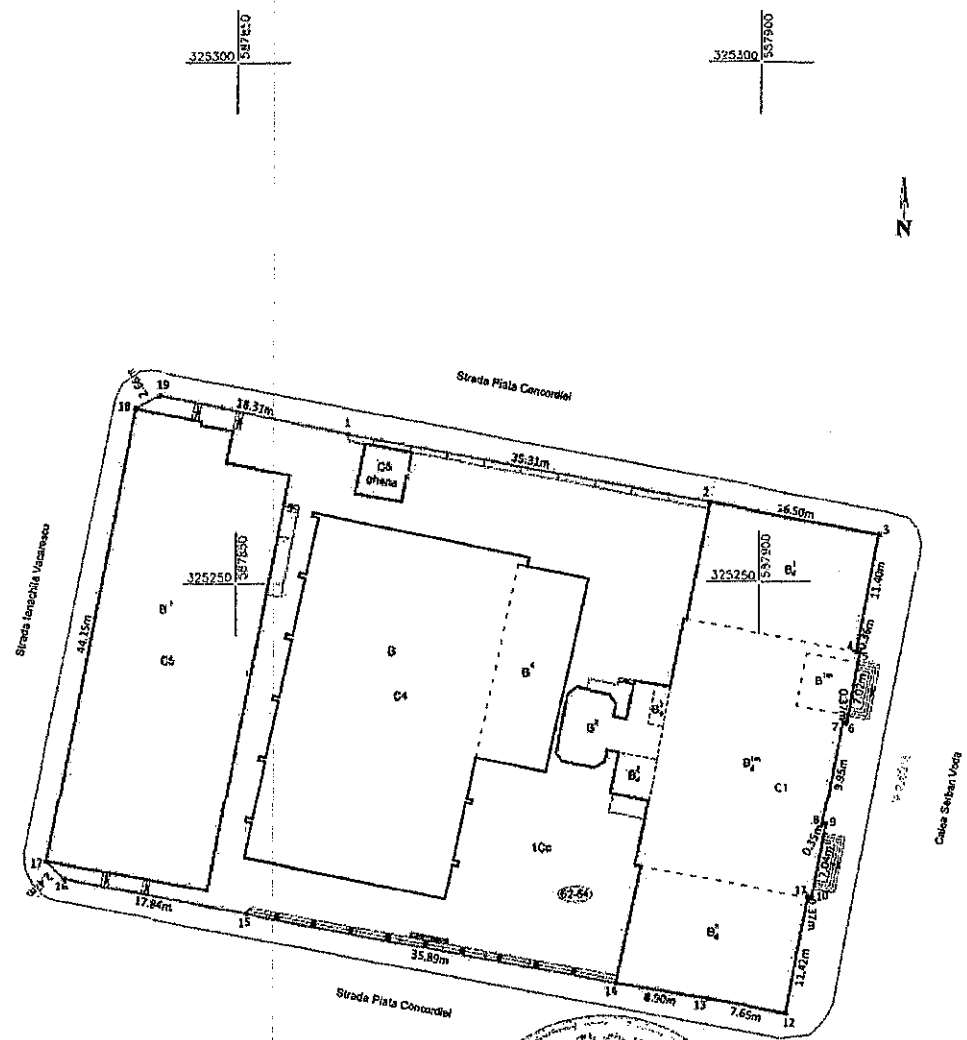
ANEXA NR. 2 LA HCLSA

NR. 104/25.11.2021

ANEXA NR. 1.35 la regulament

**Plan de amplasament și delimitare a imobilului**  
Scara 1:500

|                         |   |  |
|-------------------------|---|--|
| Nr. cadastral<br>221771 | Suprafata măsurată a imobilului<br>3402 mp                      | Adresa imobilului<br>Calea Serban Voda nr. 62-64 |
| Cartea Funciara nr.     | Unitatea Administrativ Teritoriala (UAT)<br>Sector 4, București |  |




**A. Date referitoare la teren**

| Nr. Parcelă  | Categorie de folosință | Suprafata (mp) | Mențiuni  |
|--------------|------------------------|----------------|---|
| 1            | Cc                     | 3402           | Teren intravilan împrejmuit de gard de beton între punctele 1-2, gard de beton și metal între punctele 14-15, clădire între punctele 2+14, 17-18 și neimprejmuit între punctele 15+17, 18-19-1. |
| <b>Total</b> |                        | <b>3402</b>    |   |

**B. Date referitoare la construcții**

| Cod Constr.  | Destinația | Suprafata construită la sol (mp)                        | Mențiuni  |
|--------------|------------|---|---|
| C1           | CAS        | 866   | Unitate de învățământ, regim de înălțime D+P+mezanin parțial+1E+anșardă.<br>S. desf. = 3004 mp. |
| C4           | CAS        | 793   | Sala de sport, regim de înălțime P+1.<br>S. desf. = 923 mp.                                     |
| C5           | CAS        | 669   | Unitate de învățământ, regim de înălțime P+1.<br>S. desf. = 1338 mp.                            |
| C6           | CA         | 22  | Ghena, regim de înălțime P, S. desf. = 22 mp  |
| <b>Total</b> |            | <b>2350</b>   | <b>S. construită desfășurată totală = 5287 mp</b>   |
|              |            | <b>Suprafata totală măsurată a imobilului = 3402 mp</b> |   |
|              |            | <b>Suprafata din act = 3395 mp</b>                      |   |

PRESENTE DE FERINTA  
COSMIN - CONSTANȚA BĂRBĂLEA

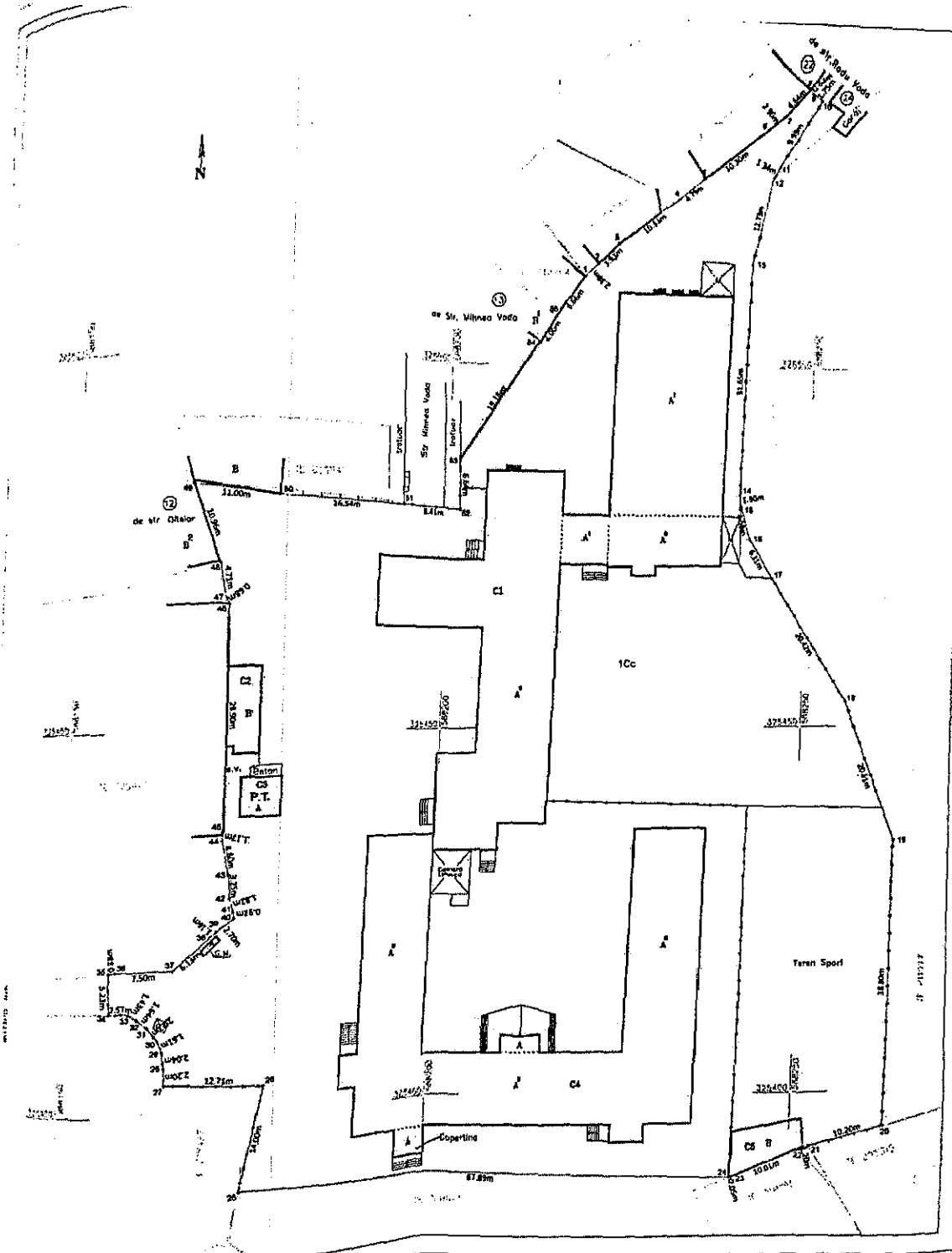


**CERTIFICAT DE AUTORIZARE**  
Scrie RO-B-F.Nr. 170  
CATEGORIA D

**THEOTOPARL**  
Data: Octombrie 2021

**Inspector**  
Confirm introducerea imobilului în baza de date integrată și atribuirea numărului cadastral.  
Semnătura și parafa  
Data.....  
Ștampila BCPI

ANEXA 3 LA HCLSA NR. 164/25.11.2021



DECLARAȚIE DE ȘTIINȚĂ  
CORP. MIN. - CONSTANTIN BARBALAU

ANEXA NR. 135 la regulamentul de amplasament și delimitare a imobilului  
Scara 1: 500

|                         |                               |  |
|-------------------------|-------------------------------|--|
| Nr. cadastral<br>212893 | Suprafața măsurată<br>9305 mp | Adresa imobilului<br>Strada Radu Vodă FN |
| Cartea Funciara nr.     | UAT                           | Sector 4, București                      |

| A. Date referitoare la teren |                        |                |                              |  |
|------------------------------|------------------------|----------------|------------------------------|--|
| Nr. parcela                  | Categoria de folosință | Suprafața (mp) | Valoarea de impozitare (lei) | Mențiuni   |
| 1                            | Cc                     | 9305           | -                            | Teren împrejmuit cu gard de lemn între punctele 1-2, 20+22, 50-51, perete construcție între punctele 2+4, 5+8, 22+24, 45-46, 48+50, limită convențională între punctele 4-5, 15+17, 24-25, 35+45, 46+48, gard de metal între punctele 8-15, 17+20, 25+35, 51+53, 54+1, gard de beton între punctele 53-54. |
| Total                        |                        | 9305           | -                            |  |

| B. Date referitoare la construcții |            |  |   |  |
|------------------------------------|------------|--|---|--|
| Cod Constr.                        | Destinația | Suprafața construită la sol (mp)                 | Mențiuni  |  |
| C1                                 | CAS        | 1362   | Spațiu de învățământ, regim înălțime P+3E, S. construită desfășurată = 4243mp |  |
| C2                                 | CA         | 48   | Anexă, regim înălțime P, S. construită desfășurată = 48mp                     |  |
| C3                                 | CA         | 27   | Post trafa, regim înălțime P, S. construită desfășurată = 27mp                |  |
| C4                                 | CAS        | 1103   | Spațiu de învățământ, regim înălțime P+2E, S. construită desfășurată = 3349mp |  |
| C5                                 | CA         | 48   | Anexă, regim înălțime P, S. construită desfășurată = 48mp                     |  |
| Total                              |            | 2888   | S. construită desfășurată totală = 7615 mp                                    |  |
|                                    |            | Suprafața totală măsurată a imobilului = 9305 mp |   |  |
|                                    |            | Suprafața din act = 9295 mp                      |   |  |

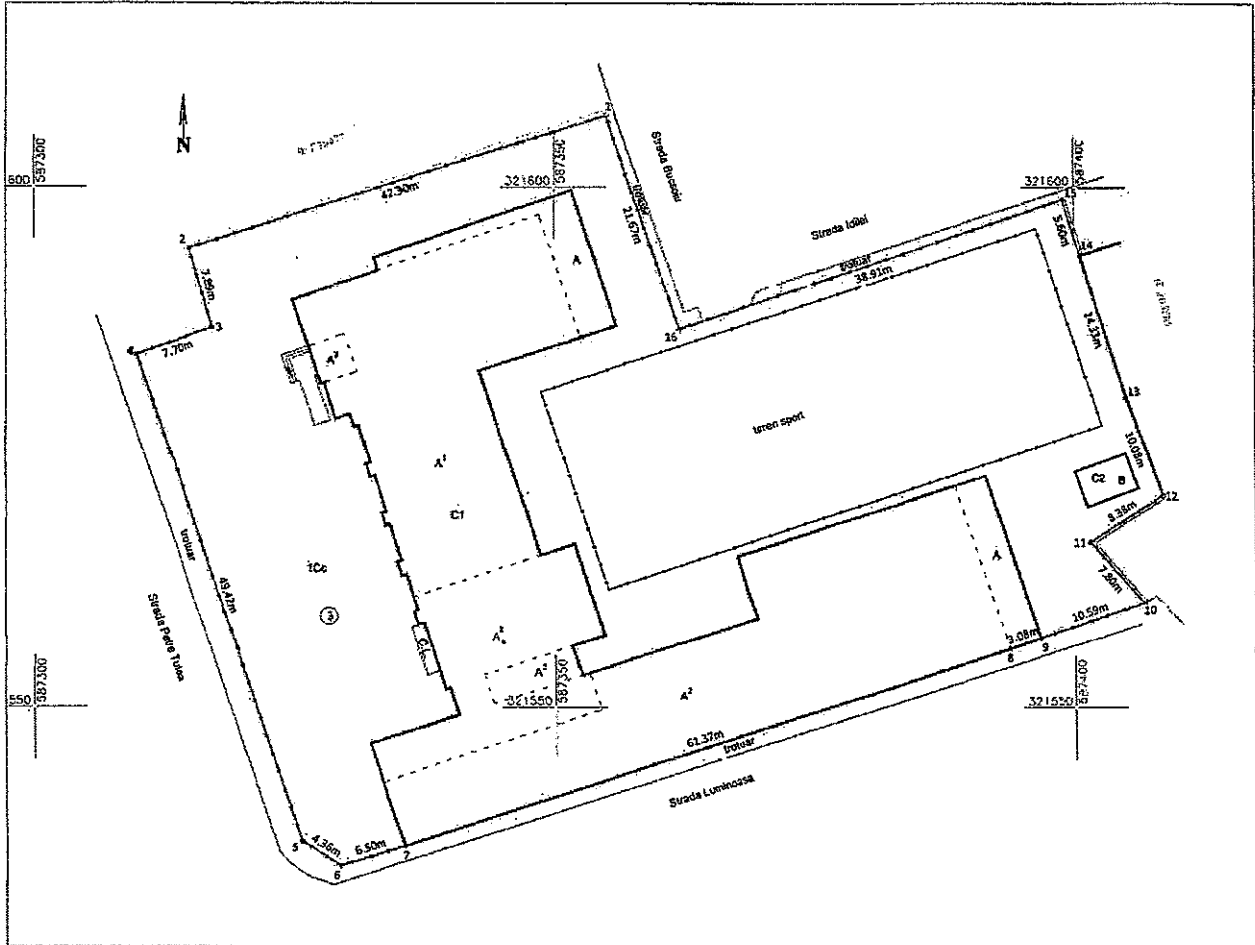
Confirm executarea măsurătorilor în teren, corectitudinea înscrisurilor de delimitare și a coveștilor, precum și corectitudinea planșelor de teren.  
Data: octombrie 2021  
CLASA I

Inspector  
Confirm introducerea imobilului în baza de date integrată și atribuirea numărului cadastral  
Semnatura și parafă  
Data  
Ștampila BCFI

ANEXA NR. 1.35 la regulament

Plan de amplasament și delimitare a imobilului  
Scara 1:500

|                     |  |                          |
|---------------------|--|--------------------------|
| Nr. cadastral       | Suprafata măsurată a imobilului          | Adresa imobilului        |
| 221249              | 4465 mp                                  | Strada Petre Tutea nr. 3 |
| Cartea Funciara nr. | Unitatea Administrativ Teritoriala (UAT) |                          |
|                     | Sector 4, București                      |                          |



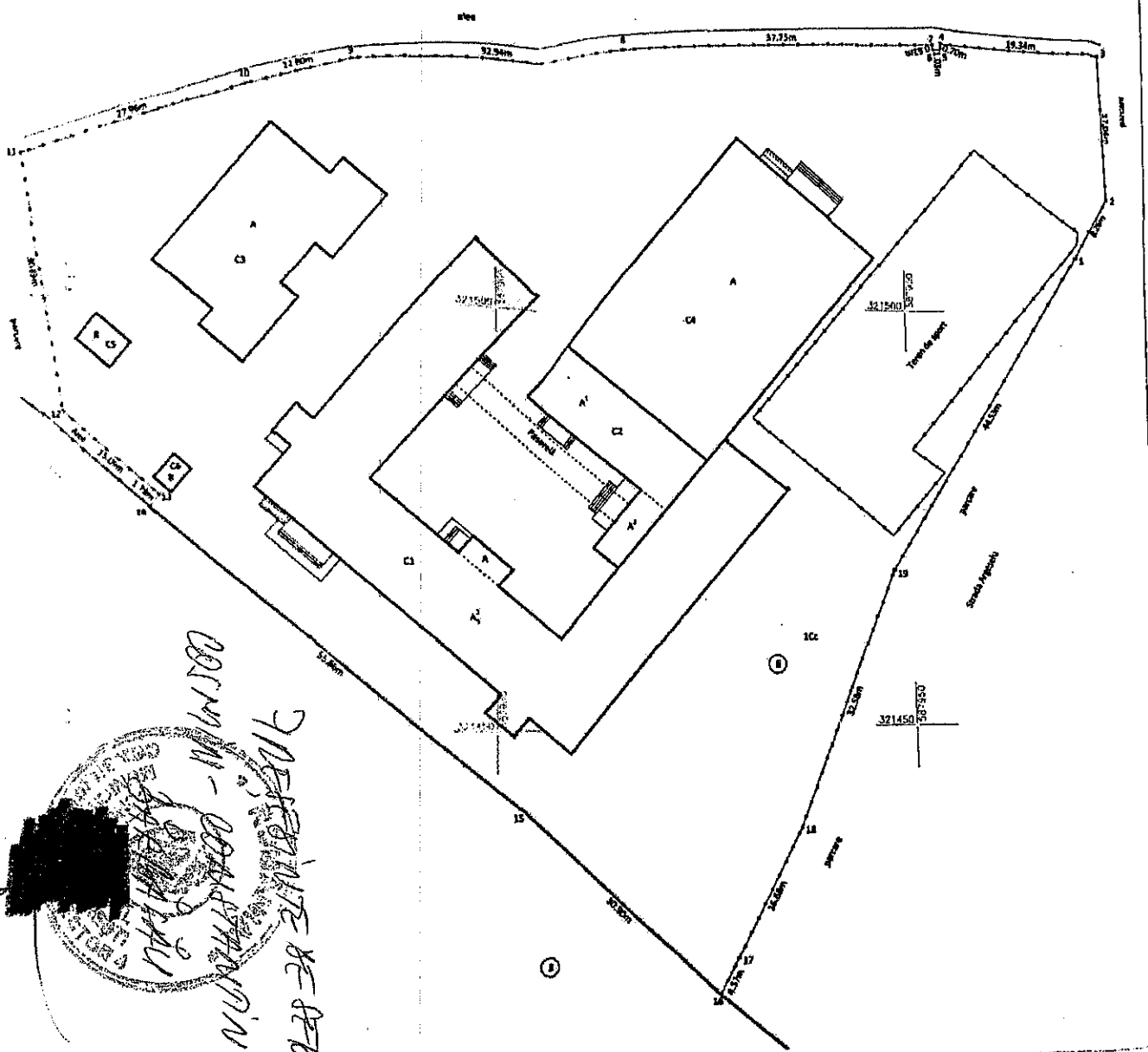
| A. Date referitoare la teren   |                        |   |  |
|--|------------------------|---|--|
| Nr. Parcele  | Categorie de folosință | Suprafata (mp)  | Mențiuni   |
| 1  | Cc                     | 4465  | Teren intravilan împrejmuit de gard de metal între punctele 1-7, 9-10, 15-16-1, gard de beton între punctele 10+12, 14-15 și calcan între punctele 7+9, 12+14. |
| Total  |                        | 4465  |  |
| B. Date referitoare la construcții   |                        |   |  |
| Cod Constr.  | Destinația             | Suprafata construită la sol (mp)  | Mențiuni   |
| C1   | CAS                    | 1629  | Unitate de învățământ, regim de înălțime S+P+3. S. desf. = 4353 mp.  |
| C2   | CA                     | 19  | Ghena, regim de înălțime P, S. desf. = 19 mp   |
| Total  |                        | 1648  | S. construită desfășurată totală = 4372 mp   |
| Suprafata totală măsurată a imobilului = 4465 mp   |                        |   |  |
| Suprafata din act = 4456 mp  |                        |   |  |
| Executant:<br>SC THEOTOP SRL<br>Confirm executarea măsurărilor și a planșelor de amplasament și delimitare a terenului și a construcțiilor în conformitate cu planșele și proiectele din teren. AUT. |                        | Inspector<br>Confirm introducerea imobilului în baza de date integrată și atribuirea numărului cadastral.<br>Semnătura și parafa<br>Data..... |  |
| Ștampila și semnătura<br>Data: 20.11.2021<br>SC THEOTOP S.R.L.<br>CLASA I  |                        | Ștampila BCPI   |  |

PRESEDINTE DE COMISIA  
COSMIN - CONSTANTA  
BARIANU

ANEXA NR. 135 la regulament

**Plan de amplasament și delimitare a imobilului**  
Scara 1:500

|                     |   |                        |
|---------------------|---|------------------------|
| Nr. cadastral       | Suprafața măsurată a imobilului                                 | Adresa imobilului      |
| 221780              | 8816 mp   | Strada Argesului nr. 6 |
| Cartea Funciara nr. | Unitatea Administrativ Teritoriala (UAT)<br>Sector 4, București |                        |



| A. Date referitoare la teren       |                        |   |  |
|------------------------------------|------------------------|---|--|
| Nr. Parcelă                        | Categorie de folosință | Suprafața (mp)  | Mențiuni   |
| 1                                  | Co                     | 8816  | Teren intravilan împreună cu gard de metal între punctele 1+14, 16+19-1 și gard de beton între punctele 14+16. |
| <b>Total</b>                       |                        | <b>8816</b>   |  |
| B. Date referitoare la construcții |                        |   |  |
| Cod Constr.                        | Destinația             | Suprafața construită la sol (mp)                        | Mențiuni   |
| C1                                 | CAS                    | 1069  | Unitate de învățământ, regim de înălțime S tehnic+P+2.<br>S. desf. = 3175 mp.                                  |
| C2                                 | CA                     | 205   | Anexa, regim de înălțime P+2.<br>S. desf. = 513 mp.  |
| C3                                 | CA                     | 353   | After school, regim de înălțime P, S. desf. = 353 mp.  |
| C4                                 | CA                     | 706   | Sala de sport, regim de înălțime P.<br>S. desf. = 706 mp.  |
| C5                                 | CA                     | 20  | Anexa, regim de înălțime P.<br>S. desf. = 20 mp.   |
| C6                                 | CA                     | 10  | Anexa, regim de înălțime P.<br>S. desf. = 10 mp.   |
| <b>Total</b>                       |                        | <b>2310</b>   | S. construită desăvârșită totală = 4777 mp   |
|                                    |                        | <b>Suprafața totală măsurată a imobilului = 8816 mp</b> |  |
|                                    |                        | <b>Suprafața din act = 8802 mp</b>                      |  |

Executant:  
**SC THEOTOP SRL**

Confirmație executare în conformitate cu planul de amplasament și delimitare a terenului, în baza datelor cadastrale și a raportului de verificare a suprafețelor.

Semnătura și ștampila  
Data: Octombrie 2002

Inspector

Confirm introducerea imobilului în baza de date integrată și atribuirea numărului cadastral.

Semnătura și parafa  
Data: .....

Ștampila BCP

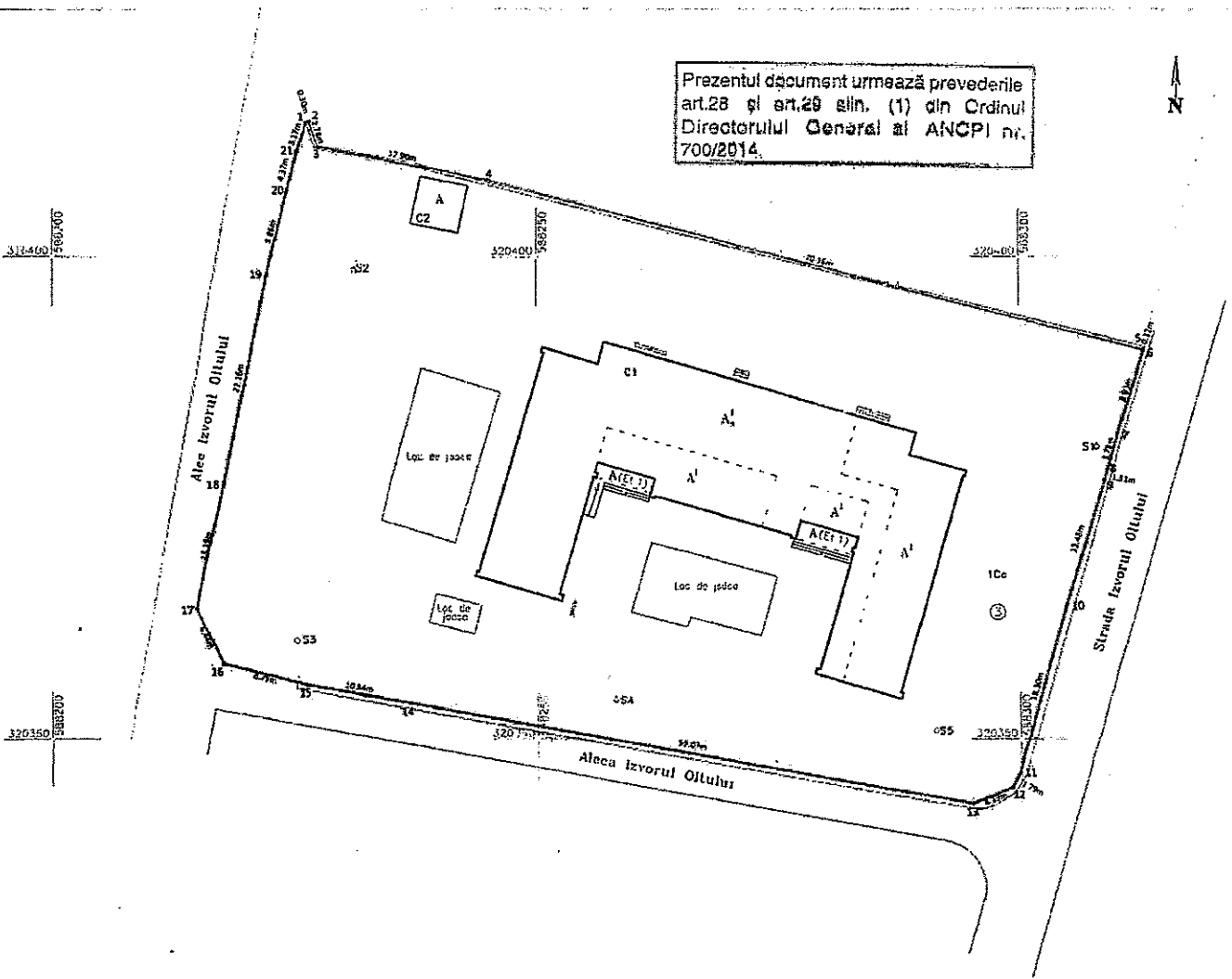
*Handwritten notes and stamps:*  
 - A circular official stamp with illegible text.  
 - Vertical text: "PROIECTANT REZERVAT"  
 - Other illegible handwritten notes.

Plan de amplasament si delimitare a imobilului

Scara 1: 500

|                     |                    |                              |
|---------------------|--------------------|------------------------------|
| Nr. cadastral       | Suprafata masurata | Adresa imobilului            |
| 230389              | 4659 mp            | Strada Izvorul Oitului nr. 3 |
| Cartea Funciara nr. | UAT                | Sector 4, Bucuresti          |

Prezentul document urmeaza prevederile art.28 si art.29 alin. (1) din Ordinul Directorului General al ANCP nr. 700/2014.



| A. Date referitoare la teren                     |                        |                                  |   |
|--|------------------------|----------------------------------|---|
| Nr. parcela                                      | Categorie de folosinta | Suprafata (mp)                   | Mentiiuni   |
| 1  | Cc                     | 4659                             | Teren imprejmuit cu gard metalic cu fundatie de beton intre punctele 6+21-1 si cu gard de beton intre punctele 1+6. |
| Total  |                        | 4659                             |   |
| B. Date referitoare la constructii               |                        |                                  |   |
| Cod Constr.                                      | Destinatie             | Suprafata construita la sol (mp) | Mentiiuni   |
| C1   | CAS                    | 808                              | Unitate de invatamant (S parzial+P+1E) construita din caramida pe structura de beton armat, S.desf.=2143 mp         |
| C2   | CA                     | 25                               | Post trafa (P), S.desf.= 25 mp  |
| Total  |                        | 833                              | S. constructii desfasurate totala = 2168 mp   |
| Suprafata totala masurata a imobilului = 4659 mp |                        |                                  |   |
| Suprafata construita = 833 mp                    |                        |                                  |   |

PRESEDINTE DE  
SEDINTA  
COSMIRU-CONSTANTIN  
[Stampa circulara]

Executant, CERTIFICAT  
SC TOPCAD SRL  
[Stampa circulara]

Inspector de cadastru 71756/1018  
Confirm introducerea imobilului in baza de date integrata si atribuirea numarului cadastral.  
Semnatura si parafa  
Data.....  
Stampila BCPI

# ANEXA NR. 7 LA HCL SA NR. 164/25.11.2021



ANEXA NR. 135 la regulamentul

## Plan de amplasament și delimitare a imobilului


Scara 1:500

|                         |   |   |
|-------------------------|---|---|
| Nr. cadastral<br>213443 | Suprafata măsurată a imobilului<br>19466 mp | Adresa imobilului<br>Strada Caporal Grigore Marin nr. 42-44 |
|-------------------------|---|---|

|                     |  |
|---------------------|--|
| Cartea Funciară nr. | Unitatea Administrativă Teritorială (UAT)<br>Sector 4, București |
|---------------------|--|

| A. Date referitoare la teren |                        |                |  |
|------------------------------|------------------------|----------------|--|
| Nr. Parcelă                  | Categorie de folosință | Suprafață (mp) | Mențiuni   |
| 1                            | Ce                     | 19466          | Teren intravilan învecinat de gard de beton între punctele 1+13 și gard de metal între punctele 15+23-1. |
| <b>Total</b>                 |                        | <b>19466</b>   |  |

| B. Date referitoare la construcții |            |  |  |
|------------------------------------|------------|--|--|
| Cod Constr.                        | Descrierea | Suprafață construită în sol (mp)               | Mențiuni   |
| C1                                 | CAS        | 827  | Unitate de învățământ, regim de înălțime P+3, S. def. = 3308 mp. |
| C2                                 | CAS        | 665  | Carțină, regim de înălțime P+1, S. def. = 1370 mp.               |
| C3                                 | CAS        | 813  | Atelier, regim de înălțime P, S. def. = 813 mp.                  |
| C4                                 | CAS        | 723  | Camion, regim de înălțime P+3, S. def. = 2892 mp.                |
| C5                                 | CAS        | 712  | Camion, regim de înălțime P+3, S. def. = 2848 mp.                |
| C6                                 | CA         | 46   | Cabina poartă, regim de înălțime P, S. def. = 46 mp.             |
| C7                                 | CA         | 25   | Obeta, regim de înălțime P, S. def. = 25 mp.                     |
| C8                                 | CA         | 91   | Magazin, regim de înălțime P, S. def. = 91 mp.                   |
| C9                                 | CA         | 33   | Sala de sport, regim de înălțime P, S. def. = 33 mp.             |
| C10                                | CA         | 84   | Magazin, regim de înălțime P, S. def. = 84 mp.                   |
| C11                                | CA         | 90   | Garaj, regim de înălțime P, S. def. = 90 mp.                     |
| C12                                | CA         | 34   | Depozit, regim de înălțime P, S. def. = 34 mp.                   |
| C13                                | CAS        | 1045   | Sala de sport, regim de înălțime P+1, S. def. = 1285 mp.         |
| <b>Total</b>                       |            | <b>6198</b>                                    | S. constr. de înălțime P+3 = 12910 mp.                           |
|                                    |            | Suprafața totală măsurată a imobilului = 19466 |  |
|                                    |            | Suprafața din set = 19495 mp.                  |  |

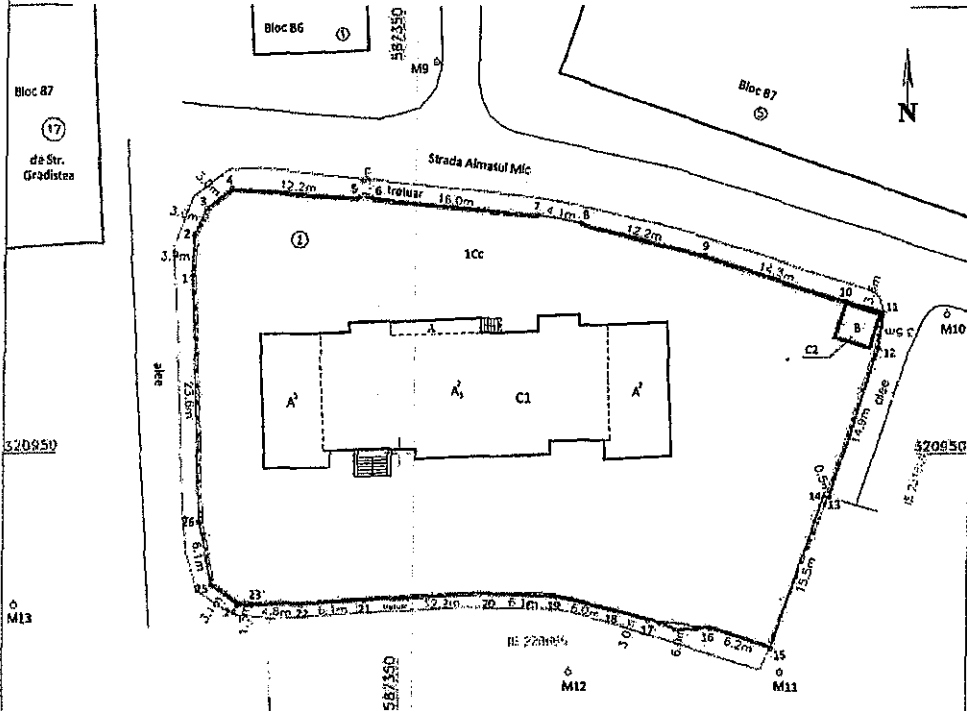


Inspectori  
Confirm introducerea imobilului în baza de date integrată și atribuirea numărului cadastral.  
Semnatura și parafă  
Data.....  
Ștampila BCP

Plan de amplasament si delimitare a imobilului

Scara 1: 500

|                     |                    |                          |
|---------------------|--------------------|--------------------------|
| Nr. cadastral       | Suprafata măsurată | Adresa imobilului        |
| 221785              | 2252 mp            | Strada Almasul Mic nr. 2 |
| Cartea Funciara nr. | UAT                | Sector 4, Bucuresti      |



ANEXA NR 8 LA HCL SA NR. 164/25.11.  
2021

| A. Date referitoare la teren                     |                        |                                  |   |
|--|------------------------|----------------------------------|---|
| Nr. parcela                                      | Categorie de folosinta | Suprafata (mp)                   | Valoarea de impozitare (lei)                          |
| 1  | Cc                     | 2252                             | -   |
| Total  |                        | 2252                             | -   |
| B. Date referitoare la constructii               |                        |                                  |   |
| Cod Constr.                                      | Destinatia             | Suprafata construita la sol (mp) | Mențiuni  |
| C1   | CAS                    | 485                              | Gradinita, Regim de inaltime S+P+2, S.desf.= 1751 mp. |
| C2   | CA                     | 11                               | Anexa, Regim de inaltime P, S.desf.= 11 mp.           |
| Total  |                        | 496                              | S. constructii desfășurate totală = 1762 mp           |
| Suprafata totală măsurată a imobilului = 2252 mp |                        |                                  |   |
| Suprafata din act = 2248 mp                      |                        |                                  |   |

Executant,  
CERAG THEODOR SI  
[Signature]  
Confirmarea măsurătorilor terenului în baza planului de amplasament și a planului de delimitare a terenului și a construcțiilor în conformitate cu realitatea terenului.  
Semnatura și ștampila  
Data: Octombrie 2021  
Ștampila BCPI

Inspector  
Confirm introducerea imobilului în baza de date integrată și atribuirea numărului cadastral.  
Semnatura și parafa  
Data.....

Președintele de Ședință  
COSTIN - CONSTANȚIN BARBĂLAU  
[Signature]



ANEXA NR 9 LA HCLSA NR. 164/25.11.2021


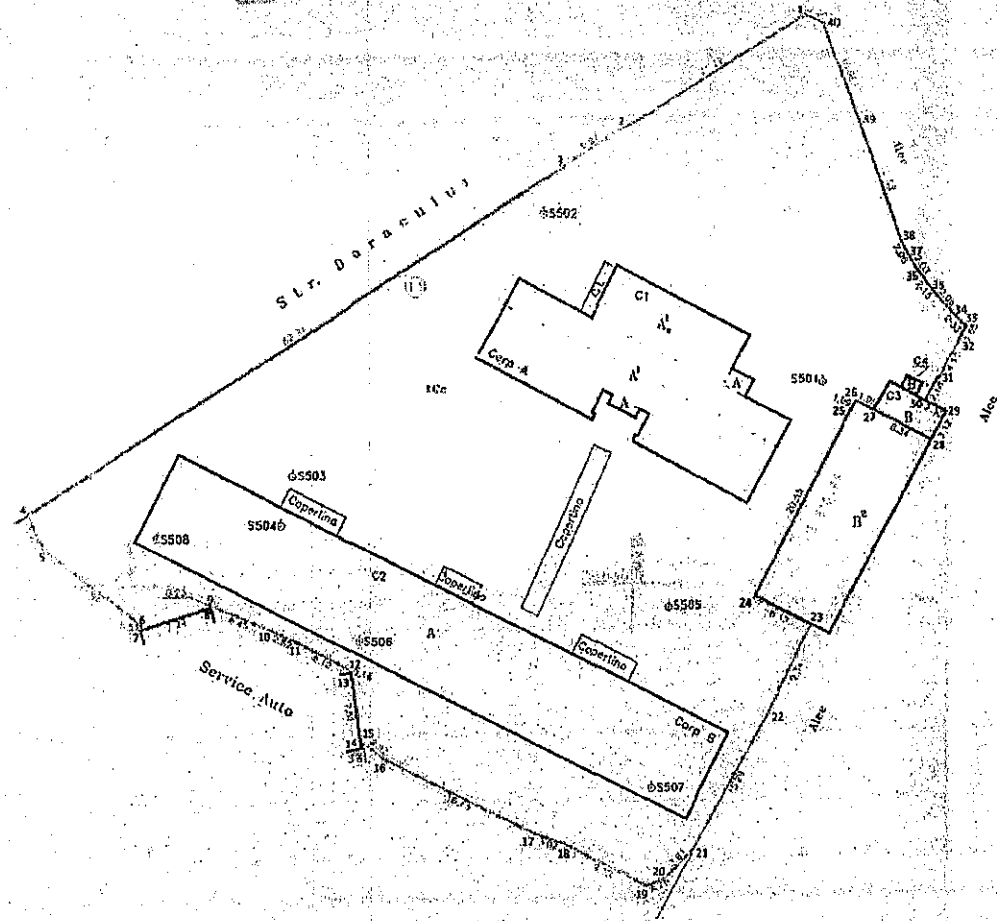
ANEXA NR. 1.35 la regulament

Plan de amplasament și delimitare a imobilului

Scara: 1:500

|                     |                                 |  |
|---------------------|---------------------------------|--|
| Nr. cadastral       | Suprafata măsurată a imobilului | Adresa imobilului                        |
| 224789              | 3796 mp                         | Str. Daracului nr. 11                    |
| Cartea Funciară nr. |                                 | Unitatea Administrativ Teritorială (UAT) |
|                     |                                 | Sector 4                                 |

Curmăza nr. 15 din 1998  
 nr. 15 din 1998  
 nr. 15 din 1998



SECRETAR DE SEDINTA  
 COSMINA DONISTANTIN BARBALAU

| A. Date referitoare la teren                     |                        |                                  |  |
|--|------------------------|----------------------------------|--|
| Nr. Parcelă                                      | Categoria de folosință | Suprafata (mp)                   | Mențiuni   |
| I  | Ce                     | 3796                             | Teren împrejmuit cu gard de metal cu fundație de beton între punctele 1-2, 3-4, 30-31, 32-40-1; gard de metal 4-7, 8-13, 14-23; calcan clădire 7-8, 13-14, 23-30 și porți de metal între 2-3 și 31-32. |
| Total  |                        | 3796                             |  |
| B. Date referitoare la construcții               |                        |                                  |  |
| Cod Constr.                                      | Destinația             | Suprafata construită la sol (mp) | Mențiuni   |
| C1   | CAS                    | 347                              | Unitate de învățământ (S+P+IE). Construită din cărămidă în anul 1975. Supr. dest= 843 mp   |
| C2   | CAS                    | 576                              | Unitate de învățământ (P). Construită din cărămidă în anul 1975. Supr. dest= 576 mp  |
| C3   | CA                     | 20                               | Magazie (P). Construită din cărămidă Supr. dest= 20 mp Fără nete   |
| C4   | CA                     | 2                                | Magazie (P). Construită din cărămidă Supr. dest= 2 mp Fără nete  |
| Total  |                        | 945                              | Total Supr. Constr. Dest. = 1441 mp  |
| Suprafata totală măsurată a imobilului = 3796 mp |                        |                                  |  |
| Suprafata din act = 3819 mp                      |                        |                                  |  |

**SC THEOTOP SRL**

Executant: [Redacted]

Confirm executarea măsurărilor (în teren, conform planșei de amplasament și planșei cadastrale și conform rezultatelor măsurărilor în teren)

**Inspector**

Confirm introducerea imobilului în baza de date integrată și atribuirea numărului cadastral.

Semnatura și ștampă: imobilul nr. [Redacted] București

Inspector de cadastru [Redacted]

Ștampila BCPI: 14.10.2021

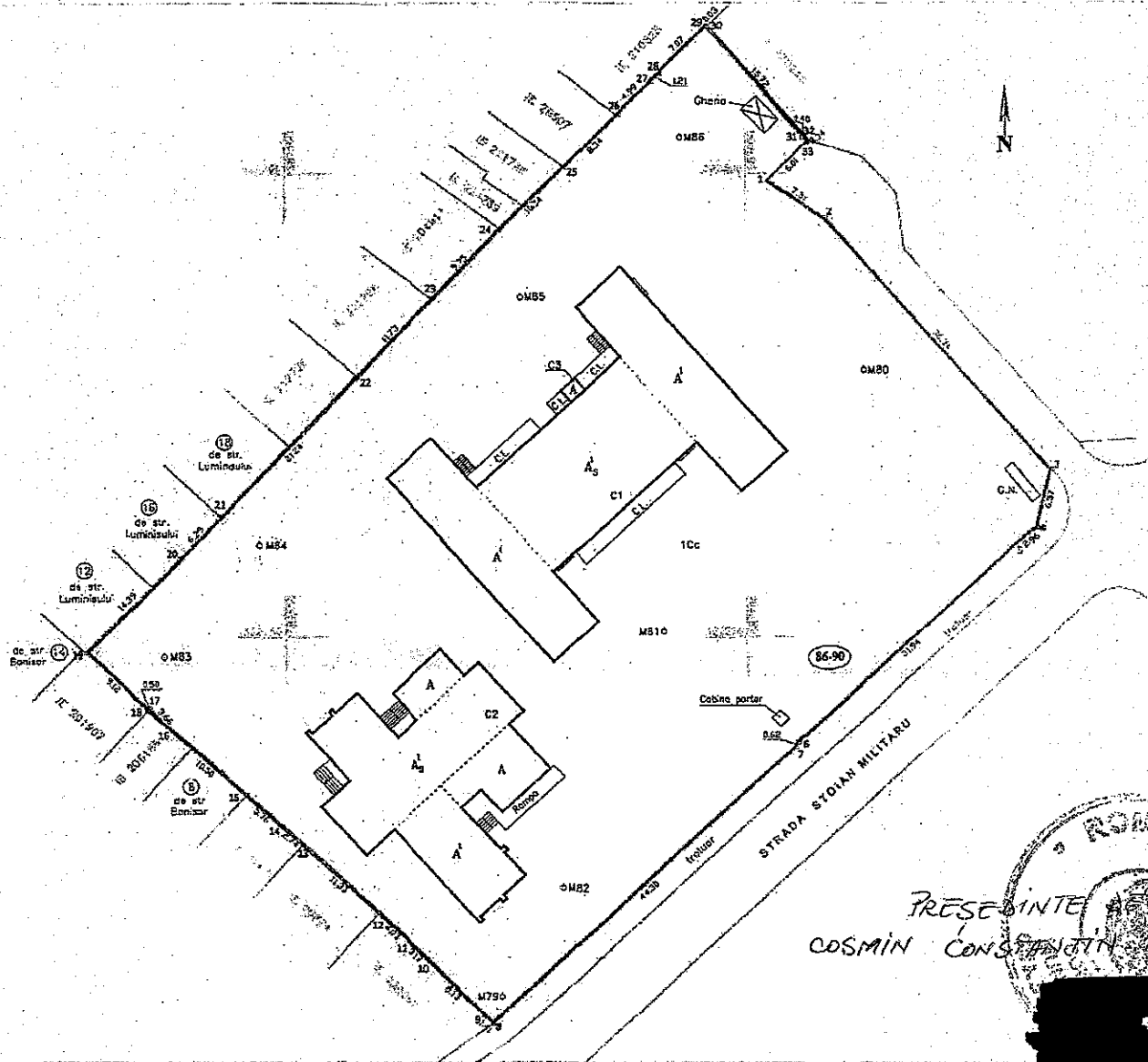
ANEXA NR 10  
la HCL nr. 164/25.11.2021

ANEXA NR. 1.35 la regulament


**Plan de amplasament si delimitare a imobilului**

Scara 1: 500

|                                |                               |   |
|--------------------------------|-------------------------------|---|
| Nr. cadastral<br><b>228135</b> | Suprafata masurata<br>5467 mp | Adresa imobilului<br>Str. Stoian Militaru nr. 86-90 |
| Cartea Funciara nr.            | UAT                           | Sector 4  |



PRESEDINTE A COMISIEI  
COSMIN CONSTANTIN BARBALIU



| A. Date referitoare la teren |                        |                |                              |  |
|------------------------------|------------------------|----------------|------------------------------|--|
| Nr. parcela                  | Categorie de folosinta | Suprafata (mp) | Valoarea de impozitare (lei) | Mențiuni   |
| 1                            | Cc                     | 5467           | -                            | Teren împrejmuit cu gard metalic cu fundatie de beton. |
| Total                        |                        | 5467           |                              |  |

| B. Date referitoare la constructii |            |                                  |   |  |
|------------------------------------|------------|----------------------------------|---|--|
| Cod Constr.                        | Destinatia | Suprafata construita la sol (mp) | Mențiuni  |  |
| C1                                 | CAS        | 609                              | Unitate de invatamant cu regim de inaltime (S+P+1E), anul construirii 1954. S.desf.= 1476 mp. |  |
| C2                                 | CAS        | 387                              | Unitate de invatamant cu regim de inaltime (S+P+1E). S.desf.= 903 mp.                         |  |
| C3                                 | CA         | 3                                | Magazie (P). S.desf.=3 mp. fara acte  |  |
| Total                              |            | 999                              | S. construita desfasurata totala = 2382 mp  |  |

Suprafata totala masurata a imobilului = 5467 mp  
Suprafata din act = 5501 mp

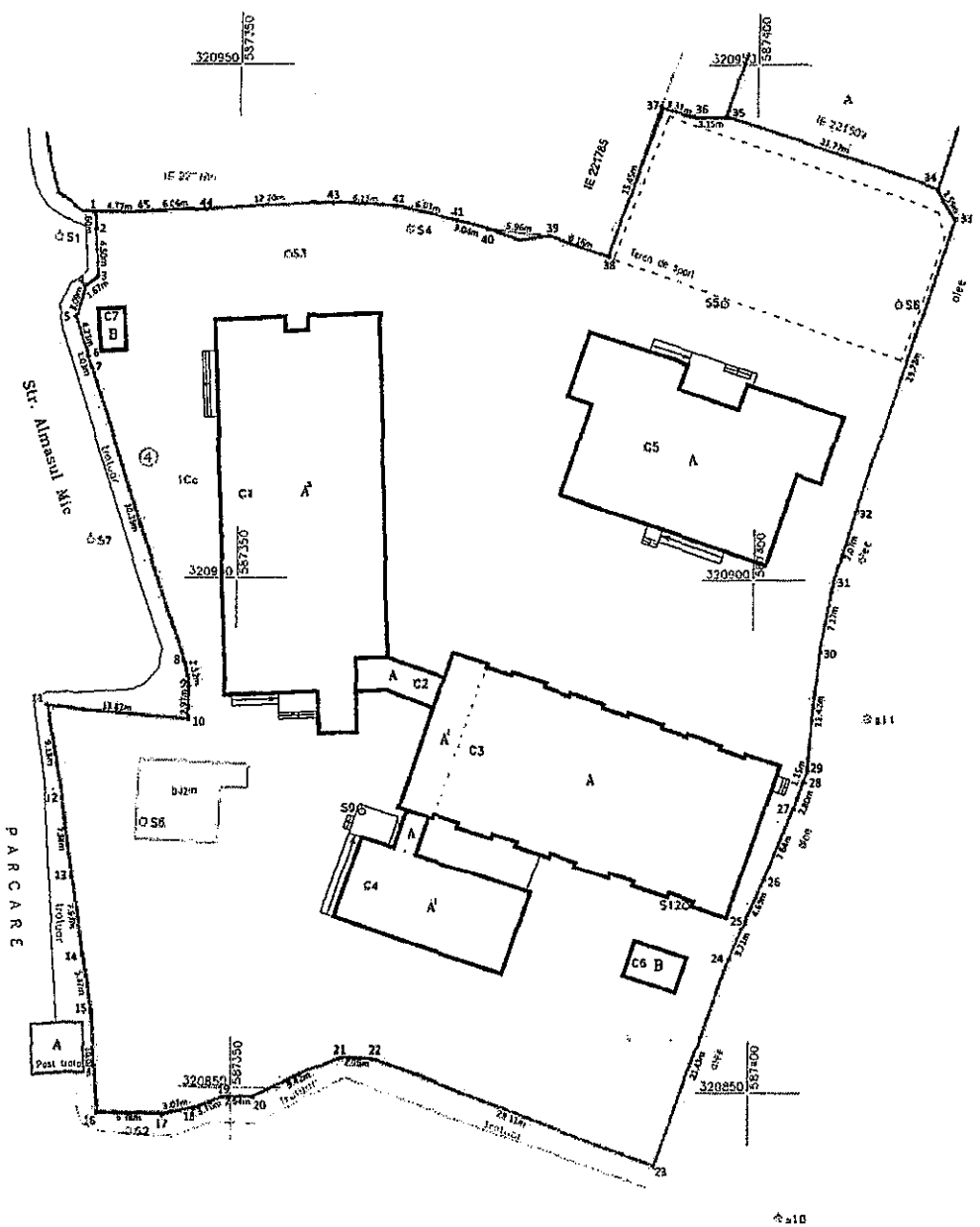

Stampa of the Municipality of Bucharest, Sector 4, with a signature and date: Octombrie 2017.

Inspector: [Signature]  
7032/14  
Confirm introducerea imobilului in baza de date integrala si actualizarea numerarului cadastral.  
Stampa BCPI: 77866/2017

ANEXA NR. M la  
HCL NR. 164/25.11.2021

Plan de amplasament și delimitare a imobilului  
Scara 1:500

|                              |  |   |
|------------------------------|--|---|
| Nr. cadastral<br>228665      | Suprafata măsurată a imobilului<br>6215 mp | Adresa imobilului<br>Strada Almasul Mic nr. 4                   |
| Carca Funciară nr.<br>228665 |  | Unitatea Administrativ Teritorială (UAT)<br>Sector 4, București |



**A. Date referitoare la teren**

| Nr. Parcela  | Categorie de folosință | Suprafata (mp) | Mențiuni   |
|--------------|------------------------|----------------|--|
| I            | Cc                     | 6215           | Teren cu limita materializată prin gard de metal cu fundație de beton între punctele 1-34, 35-39, 40-45-1, calcan clădire 34-35 și limită convențională între 39-40. |
| <b>Total</b> |                        | <b>6215</b>    |  |

**B. Date referitoare la construcții**

| Cod Constr.  | Destinația | Suprafata construită la sol (mp) | Mențiuni  |
|--------------|------------|----------------------------------|---|
| C1           | CAS        | 583                              | Spațiu de învățământ (P+3E), construit din cărămidă pe structură de beton. Supr. Desf = 2332 mp         |
| C2           | CAS        | 26                               | Culoar de trecere (P), construit din cărămidă pe structură de beton. Supr. Desf = 26 mp                 |
| C3           | CAS        | 520                              | Sală de sport (P+1E parțial) construită din cărămidă pe structură de beton. Supr. Desf = 575 mp         |
| C4           | CAS        | 153                              | Spațiu de învățământ (P+1E parțial), construit din cărămidă pe structură de beton. Supr. Desf = 297 mp. |
| C5           | CAS        | 352                              | Spațiu de învățământ (P), construit din cărămidă pe structură de beton. Supr. Desf = 352 mp.            |
| C6           | CAS        | 19                               | Construcție anexă (P). Supr. Desf = 19 mp.  |
| C7           | CAS        | 10                               | Cabină poartă (P). Supr. Desf = 10 mp.  |
| <b>Total</b> |            | <b>1663</b>                      | <b>Total Supr. Constr. Desf. = 3611 mp</b>  |

Suprafata totală măsurată a imobilului = 6215 mp  
Suprafata din act = 6215 mp

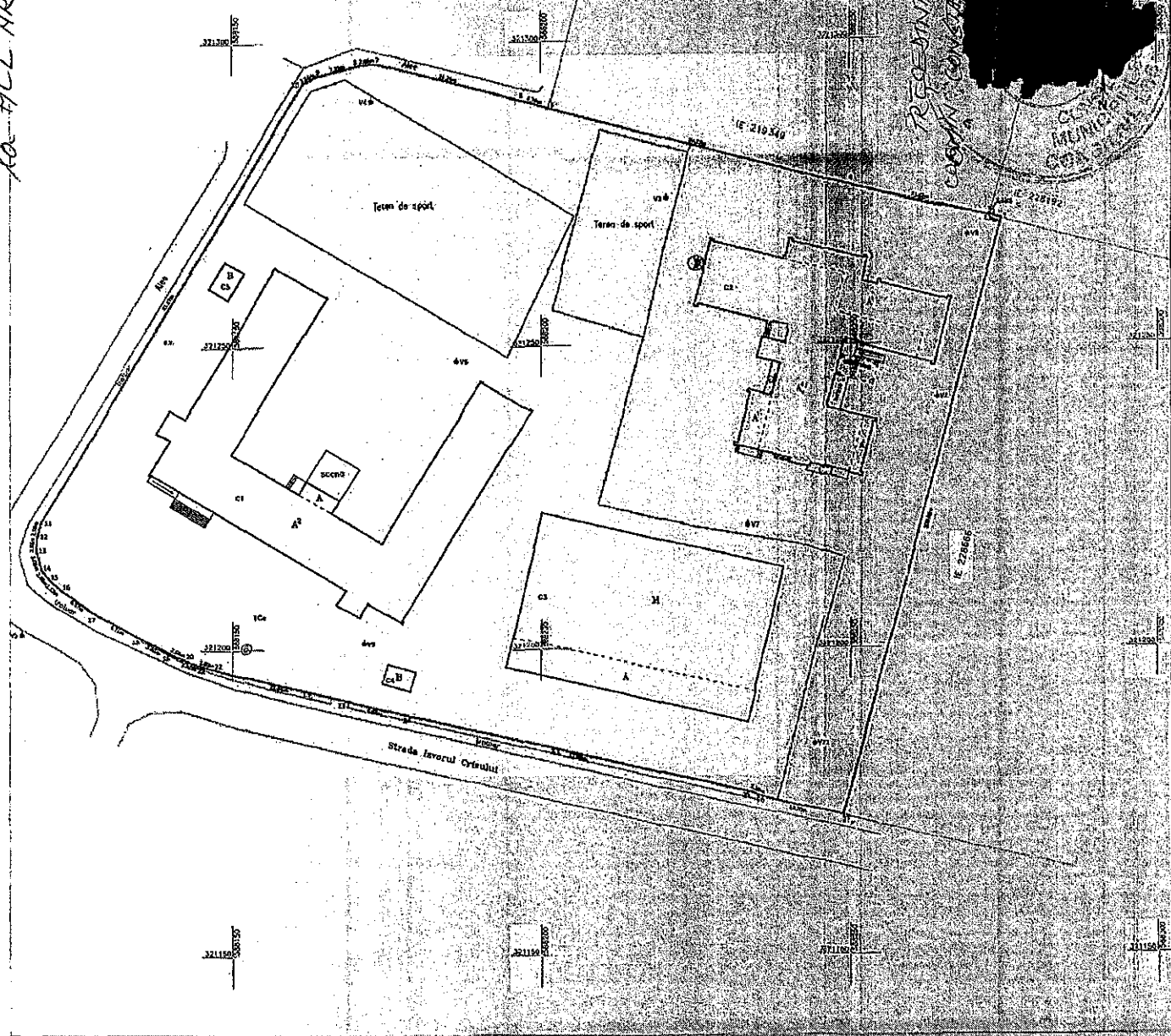
SC THEOTOP SRL  
Confirm executarea măsurătorii teren, corectitudinea întregii documentații cadastrale și corectitudinea acesteia cu realitatea din teren.

Inspector  
Confirm introducerea imobilului în baza de date integrată și atribuirea numărului cadastral.  
Semnătura și parafa  
Data.....  
Ștampila BCPI

ANEXA NR. 12

la HCL NR. 104/25.11.2018

REGISTRUL DE SEDINTA  
COMUNA CUCUZATU BISTRITIA




ANEXA NR. 135 la regulament

**Plan de amplasament și delimitare a imobilului**  
Scara 1:500

|                     |  |                             |
|---------------------|--|-----------------------------|
| Nr. cadastrel       | Suprafața măsurată a imobilului                              | Adresa imobilului           |
| 1925/455            | 12880 mp   | Str. Iavorul Cirsului nr. 6 |
| Cartea Funciara nr. | Unitatea Administrativ Teritoriala (UAT)<br>Sector 4, Buzova |                             |

| A. Date referitoare la teren       |                        |                                  |  |
|------------------------------------|------------------------|----------------------------------|--|
| Nr. Parcel                         | Categoria de folosinta | Suprafata (mp)                   | Mențiuni   |
| 1                                  | Cc                     | 12880                            | Teren împrejmuit cu gard de metal cu fundație de beton.  |
| Total                              |                        | 12880                            |  |
| B. Date referitoare la construcții |                        |                                  |  |
| Cod Constr.                        | Destinația             | Suprafata construită la sol (mp) | Mențiuni   |
| C1                                 | CAS                    | 1066                             | Spațiu de învățămînt P+2B construit din cărămidă pe structură de beton armat. Supr. dest = 3160 mp           |
| C2                                 | CAS                    | 769                              | Spațiu de învățămînt S parțial P+1E construit din cărămidă pe structură de beton armat. Supr. dest = 2089 mp |
| C3                                 | CAS                    | 1057                             | Sală de sport construită pe structură de metal și beton armat. Supr. dest = 1057 mp                          |
| C4                                 | CA                     | 15                               | Spațiu depozitare construit din cărămidă. Supr. dest = 15 mp   |
| C5                                 | CA                     | 19                               | Clădire de pămînt. Supr. dest = 19 mp  |
| Total                              |                        | 2926                             | Supr. construită din construcții totale = 6348 mp  |
|                                    |                        |                                  | Suprafața totală măsurată a imobilului = 12880 mp  |
|                                    |                        |                                  | Suprafața din aer = 12880 mp   |



Inspector  
[Redacted]  
Ștampila BCPI

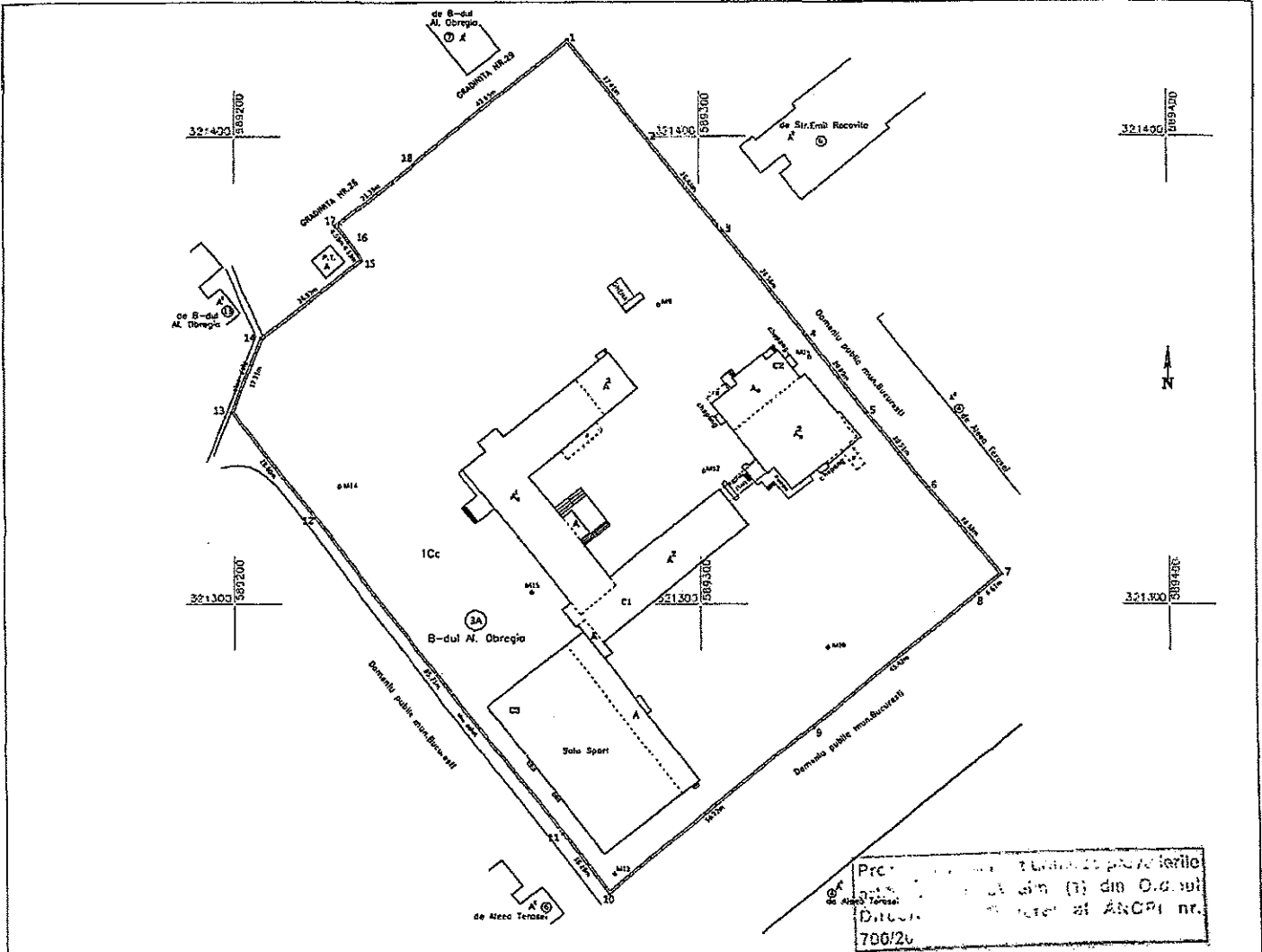
ANEXA NR. 13  
la HCL NR. 164/25.11.2021

ANEXA NR. 1.35 la regulament

**Plan de amplasament si delimitare a imobilului**

Scara 1: 1000

|                                |                                       |   |
|--------------------------------|---------------------------------------|---|
| Nr. cadastral<br><i>229130</i> | Suprafata masurata<br><b>15426 mp</b> | Adresa imobilului<br>B-dul Alexandru Obregia nr. 3A |
| Cartea Funciara nr.            | UAT                                   | Sector 4, Bucuresti                                 |



Prezentul plan de amplasament si delimitare a imobilului este elab. in baza datelor din O.d.s. nr. 100/2021 din 10.05.2021 si a planului de amplasament si delimitare a imobilului nr. 700/20

| A. Date referitoare la teren                      |                        |  |   |
|---|------------------------|--|---|
| Nr. parcela                                       | Categorie de folosinta | Suprafata (mp)   | Mențiuni  |
| 1   | Cc                     | 15426  | Teren împrejmuit cu gard metalic cu fundatie de beton pe toate laturile.                |
| Total   |                        | 15426  |   |
| B. Date referitoare la constructii                |                        |  |   |
| Cod Constr.                                       | Destinatia             | Suprafata construita la sol (mp)   | Mențiuni  |
| C1  | CAS                    | 1128   | Unitate de invatamant cu regim de inaltime S+P+2E (S partial), S.desf.= 3953 mp.        |
| C2  | CAS                    | 492  | Unitate de invatamant cu regim de inaltime S+P+2E (E1 si E2 partial), S.desf.= 1710 mp. |
| C3  | CAS                    | 1051   | Sala de sport (P), S.desf.= 1051 mp.  |
| Total   |                        | 2671   | Total suprafata cons. desf. = 5552 mp   |
| Suprafata totala masurata a imobilului = 15426 mp |                        |  |   |
| Suprafata din acte = 15426 mp                     |                        |  |   |
| Executant,<br><b>THEOTOP SRL</b>                  |                        | Inspector  |   |
|   |                        | Confirm introducerea imobilului in baza de date integrata si atribuirea numarului cadastral. |   |
| Semnatura si stampila<br>2019 REGORIA D           |                        | Data.....<br>Stampila  |   |

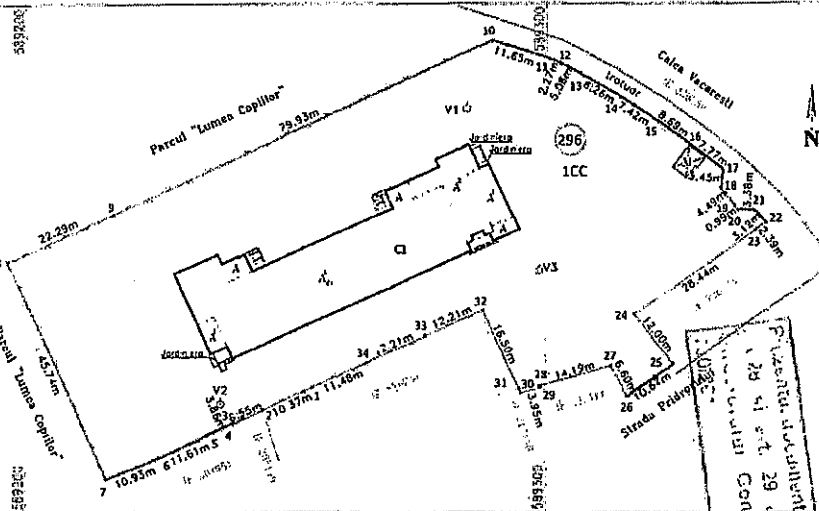
PRESEDINTE DE SEDINTA  
CONSILIUL LOCAL  
BUCURESTI

39242/08.06.2018

Plan de amplasament și delimitare a imobilului

Scara 1:1000

|                          |  |   |
|--------------------------|--|---|
| Nr. cadastral<br>22408/1 | Suprafata măsurată a imobilului<br>6429 mp | Adresa imobilului<br>Calea Văcărești nr. 296                    |
| Cartea Funciară nr.      |  | Unitatea Administrativ Teritorială (UAT)<br>Sector 4, București |



A. Date referitoare la teren

| Nr. Parcelă | Categorie de folosință | Suprafata (mp) | Mențiuni   |
|-------------|------------------------|----------------|--|
| 1           | Cc                     | 6429           | Terenul este împrejmuit astfel: cu gard de plasă între punctele 7+10,32+34, 34-1-2, cu gard metal pe zid de beton în re punctele 4-5-6-7, 10+23 și cu neînprejmuit între punctele 22+32. |
| Total       |                        | 6429           |  |

B. Date referitoare la construcții

| Cod Constr. | Destinația | Suprafata construită la sol (mp) | Mențiuni  |
|-------------|------------|----------------------------------|---|
| CI          | CAS        | 1004                             | Spațiu învâjmânt Ds+P+IE+M partial, construit din cărămidă și beton, Suprafata construită desfășurată = 2846 mp |
| Total       |            | 1004                             | Suprafata totala desfășurata = 2846 mp  |

Suprafata totală măsurată a imobilului = 6429 mp


Suprafata din acte = 6429 mp

Executant:  
**SC THEOTOX SRL**  
Căminarie - Jonești  
București  
Confirm executarea măsurătorilor la teren, corectitudinea întocmirii documentației cadastrale și a accesului la realitate.  
Semnatura și parafa  
Martie 2018

Inspector  
Confirm introducerea imobilului în baza de date integrată și atribuirea numărului cadastral.  
Semnatura și parafa  
Data.....  
Oficiul de Cadastru și Publicitate Imobiliară  
Inspector de...

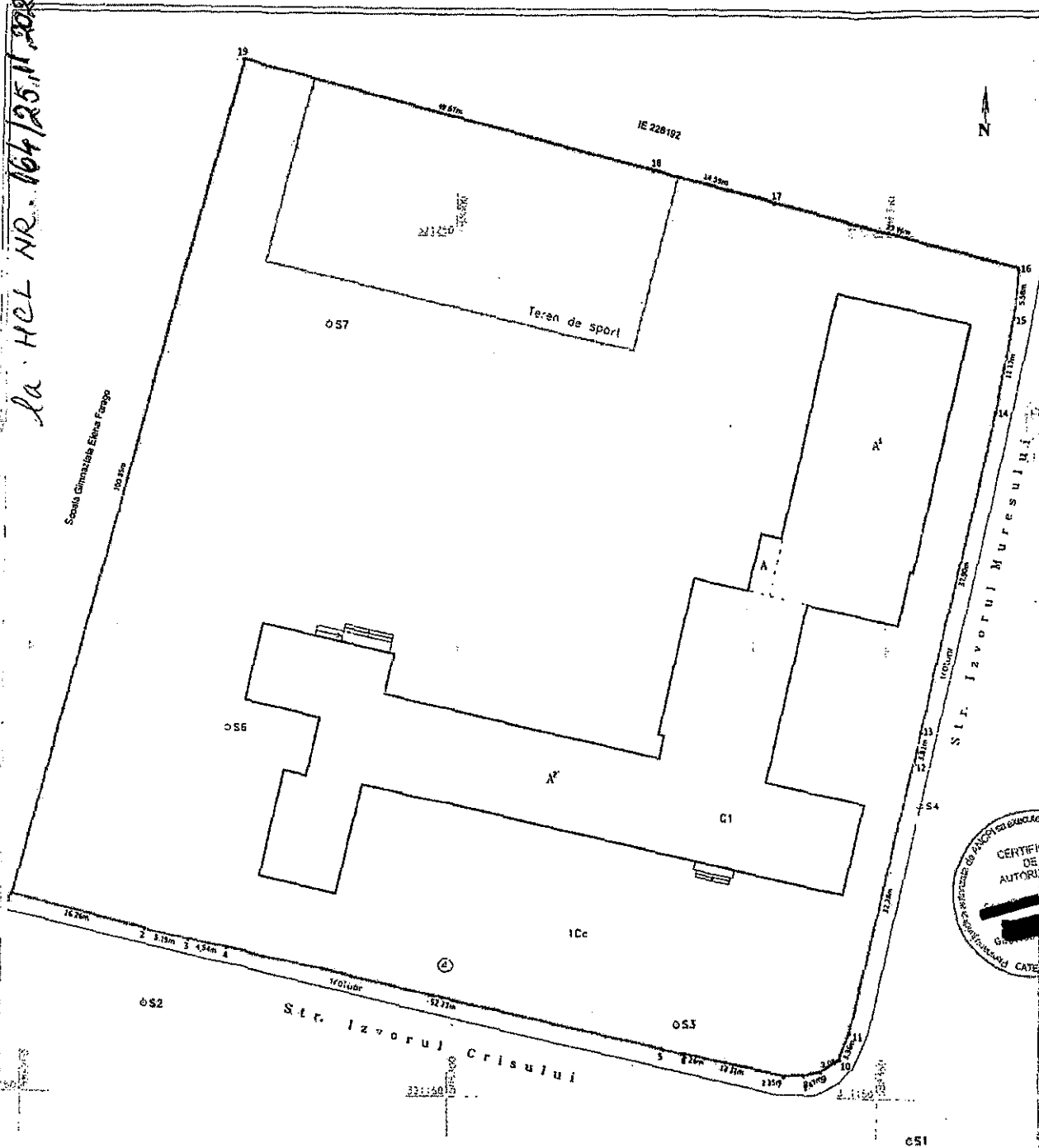
ANEXA NR. 14  
la HCL NR. 164/25.11.2021

PREȘEDINTE DE ȘEDINȚĂ  
COSMIN CONSTANTIN BARBĂLAU




ANEXA NR. 15

La HCL NR. 164/25.11.2021



PRESENTE DE SEDINTA  
COSMULI  
BARBANA



ANEXA NR. 135 la regulament

### Plan de amplasament și delimitare a imobilului

Scara 1:500

|                         |  |  |
|-------------------------|--|--|
| Nr. cadastral<br>218666 | Suprafata masurata a imobilului<br>9624 mp | Adresa imobilului<br>Sirada Izvorul Crisului nr. 4 |
|-------------------------|--|--|

|   |   |
|---|---|
| Cartea Funciara nr.<br>nr. 1 urmeaza nrevocabil | Unitatea Administrativ Teritoriala (UAT)<br>Sector 4, Bucuresti |
|---|---|

29 alin (1) din Ordinul General al ANCFI nr. 111

| A. Date referitoare la teren                            |                        |                                  |   |
|---|------------------------|----------------------------------|---|
| Nr. Parcela   | Categorie de folosinta | Suprafata (mp)                   | Mentii  |
| 1   | Cc                     | 9624                             | Teren imprejmuit cu gard de metal cu fundatie de beton  |
| <b>Total</b>  |                        | <b>9624</b>                      |   |
| B. Date referitoare la constructii                      |                        |                                  |   |
| Cod Conste.   | Destinatia             | Suprafata construita la sol (mp) | Mentii  |
| CI  | CAS                    | 1801                             | Spatiu de invatamant (P+2E) construit din caramida pe structura de beton armat. Supr. des=4793 mp |
| <b>Total</b>  |                        | <b>1801</b>                      | Suprafata construita desasturata = 4793 mp  |
| <b>Suprafata totala masurata a imobilului = 9624 mp</b> |                        |                                  |   |
| <b>Suprafata din act = 11065 mp</b>                     |                        |                                  |   |

SC THEOTOP SRL

Executanti: [Redacted]

Confirm executarea masuratorilor la teren, corectitudinea inlocuirii documentatiei cadastrale corespunzatoare acestora cu realitatea din teren



Compania SC THEOTOP SRL  
Data: Decembrie 2021

Seria RO-B-100/15  
SC THEOTOP S.R.L.

Inspector

Confirm introducerea imobilului in baza de date integrata si atribuirea numarului cadastral

Semnatura si paraf  
Data: [Redacted]  
Unitate de Cadastru si Publicitate Imobiliara

Stampila BCPI Inspector de cadastru

37601/2021

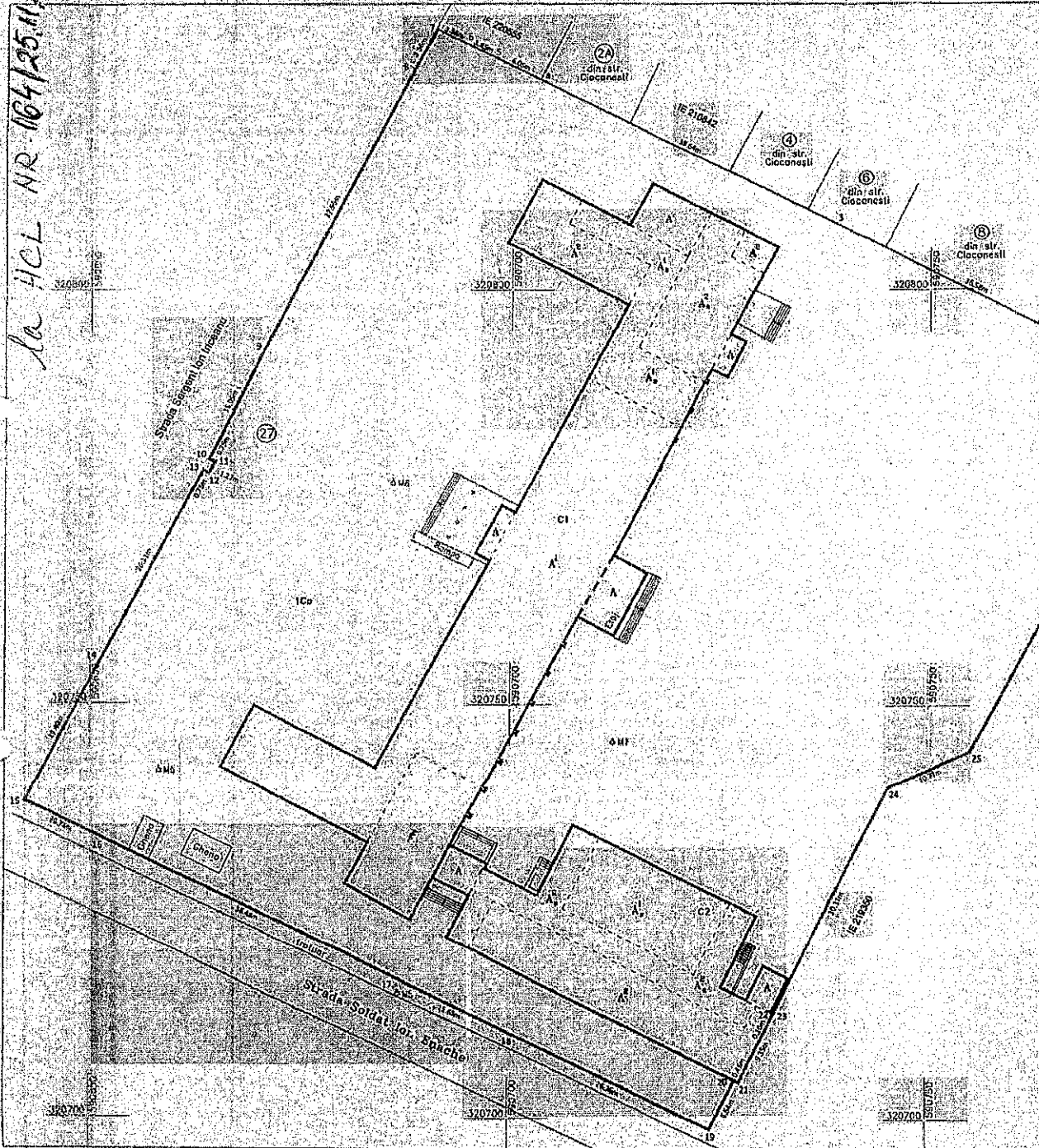


ANEXA NR 16  
la HCL NR 164/25.11.2021

ANEXA NR 1135 la regulamentul

**Plan de amplasament și delimitarea imobilului**  
Scara 1:500

|                        |                                  |   |
|------------------------|----------------------------------|---|
| Nr. cadastral:         | Suprafata masurata a imobilului: | Adresa imobilului:                        |
| 228664                 | 9909 mp                          | Strada Cap. Irimia Popescu nr. 27         |
| Cartera (numar si nr): |                                  | Unitatea Administrativ-Teritoriala (UAT): |
| 228664                 |                                  | Sector 4: Bucuresti                       |



PRESEDINTE DE SEDIU  
COSMIN CONSTANTIN  
BARBULEA

Prezentul plan este aprobat în conformitate cu prevederile art. 28 din Ordinul nr. 127/2011 al ANCP nr. 127/2011

**A: Date referitoare la teren**

| Nr. Parcela  | Categorie de folosință | Suprafata (mp) | Mențiuni   |
|--------------|------------------------|----------------|--|
| 1            | Cc                     | 9909           | Teren împrejmuit cu gard din date de beton între punctele 1-7; gard de metal și fundație de beton între punctele 7-20; 23-25 și și pereți construite între punctele 20-23; |
| <b>Total</b> |                        | <b>9909</b>    |  |

**B: Date referitoare la construcții**

| Cod Constr.  | Destinația | Suprafata construita la sol (mp) | Mențiuni   |
|--------------|------------|----------------------------------|--|
| C1           | CAS        | 1461                             | Unitate de învelșământ Corp A cu regim de înălțime S+P+2E (S și E2 parțial) construită din cărămidă, S dest = 3325 mp    |
| C2           | CAS        | 655                              | Unitate de învelșământ Corp B cu regim de înălțime S+P+2E (S, P și E2 parțial) construită din cărămidă, S dest = 2027 mp |
| <b>Total</b> |            | <b>2096</b>                      | <b>Total suprafata cons. dest. = 5352 mp</b>   |

Suprafata totala masurata a imobilului = 9909 mp  
Suprafata din aer = 9880 mp

**SC THEOTOP SRL**

Executant

Confirmăm prezenta măsurătoare teren, precum și întocmirea documentației de cadastru și coroborarea acesteia cu planul de amplasament și delimitarea imobilului.

Director tehnic

[Redacted Signature]

Inspector

Confirmăm întocmirea imobilului în baza de date integrate și atribuirea numărului cadastral.

Oficial de cadastru

[Redacted Signature]

30.09.2021/01.06.2018



ANEXA NR. 17  
LA HCL NR 164  
DIN 25.11.2021

PREȘEDINTE DE ȘEDINȚĂ  
COSMIN CONSTANȚIN BĂLĂRUL



Prezentul document încheie procedura la art.23 și art.29 alin. (1) din Ordinul Directorului General al ANOPI nr. 7082/2014.

ANEXA NR. 135 la regulamentul

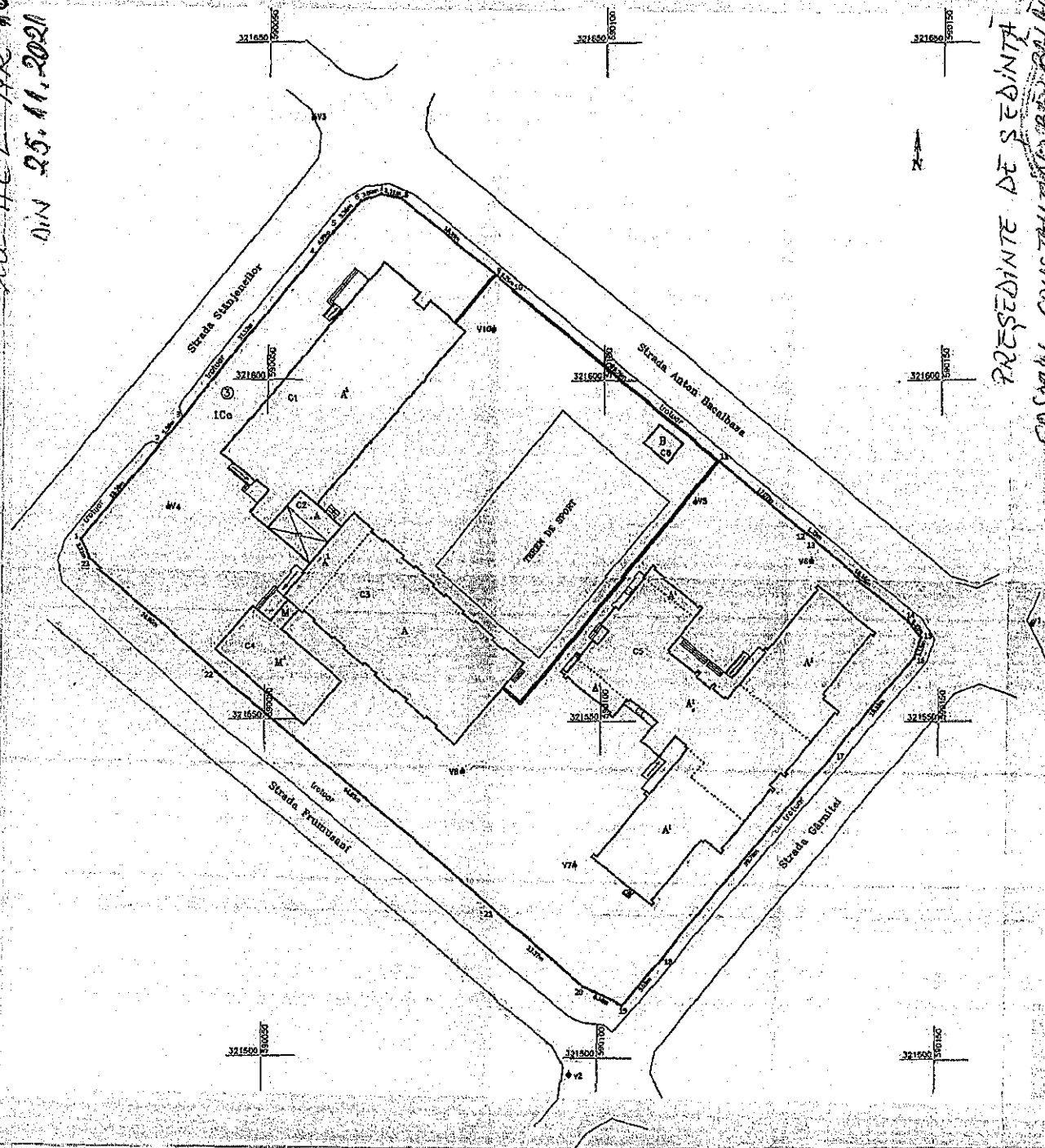
Plan de amplasament și delimitare a imobilului  
Scara 1:500

|                        |   |  |
|------------------------|---|--|
| Nr. cadastral<br>23039 | Suprafața măsurată a imobilului<br>7607 mp                      | Adresa imobilului<br>Str. Sfințenilor nr.3 |
| Cărtea Funciară nr.    | Unitatea Administrativ Teritorială (UAT)<br>Sector 4, București |  |

| A. Date referitoare la teren |                        |                |  |
|------------------------------|------------------------|----------------|--|
| Nr. Parcela                  | Categorie de folosință | Suprafața (mp) | Mențiuni   |
| 1                            | Cc                     | 7607           | Teren împrejmuit cu gard de metal cu fundație de beton |
| Total                        |                        | 7607           |  |

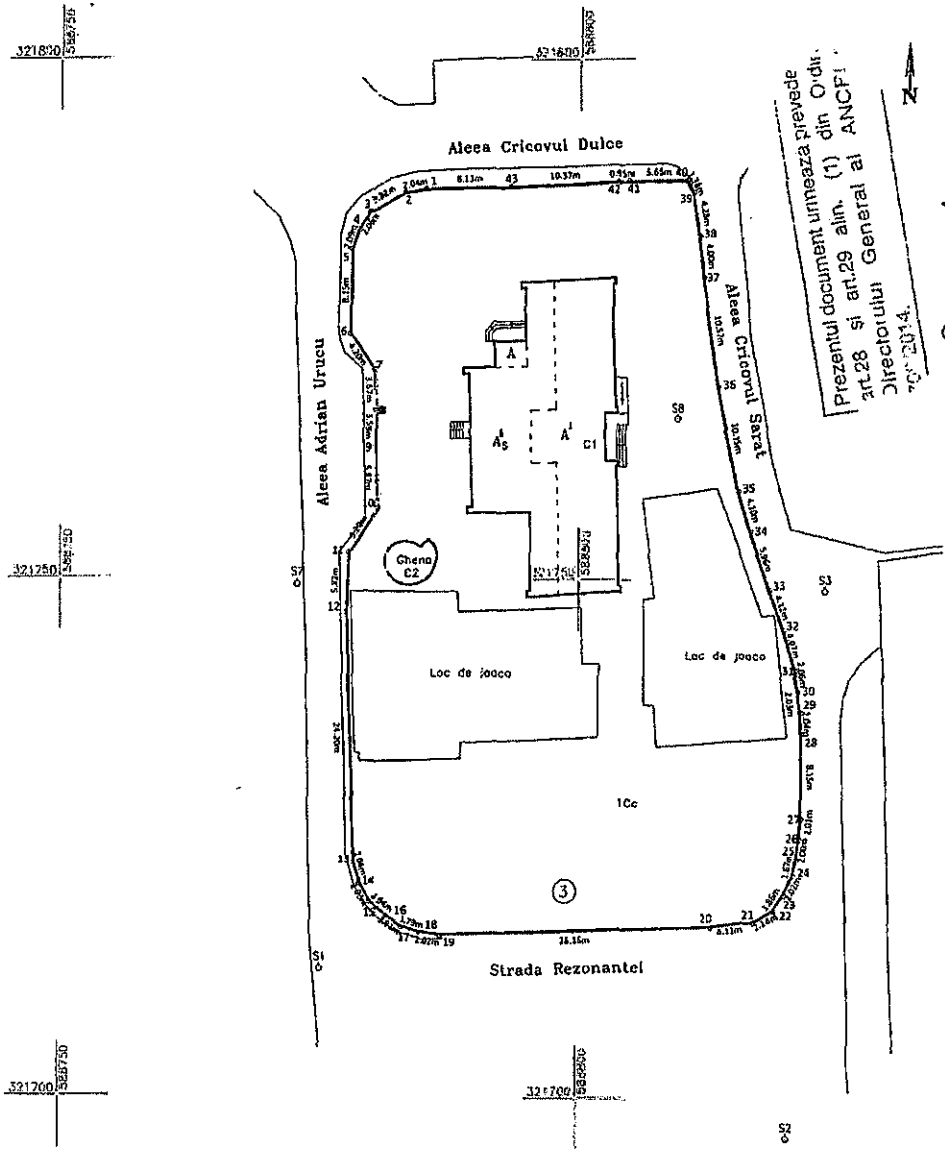
| B. Date referitoare la construcții |            |  |   |
|------------------------------------|------------|--|---|
| Cod Constr.                        | Destinație | Suprafața construită la sol (mp)                 | Mențiuni  |
| C1                                 | CAS        | 390  | Spațiu de învățământ P+3E construit din cărămidă pe structură de beton armat. Supr. dest= 2320 mp                 |
| C2                                 | CAS        | 159  | Spațiu de învățământ (culoar de trecere) P, construit din cărămidă pe structură de beton armat. Supr. dest= 59 mp |
| C3                                 | CAS        | 526  | Sala de sport P+1parțial, construit din cărămidă pe structură de beton armat. Supr. dest= 526 mp                  |
| C4                                 | CAS        | 153  | Spațiu de învățământ P+1E parțial, construit pe structură de metal. Supr. dest= 298 mp                            |
| C5                                 | CAS        | 940  | Spațiu de învățământ S parțial+P+1E construit din cărămidă pe structură de beton armat. Supr. dest= 2340 mp       |
| C6                                 | CA         | 16   | Gheoașă P+1 construită din cărămidă. Supr. dest= 16 mp  |
| Total                              |            | 2274   | Total suprafață construită deasupra terenului = 5559 mp   |
|                                    |            | Suprafața totală măsurată a imobilului = 7607 mp |   |
|                                    |            | Suprafața din act = 7607 mp                      |   |

|   |  |
|---|--|
| <p>Executanți<br/>SC THEOTOP SRL</p> <p>Confirm că acesta este măsurătorile în teren conform planului însoțit de documentația cadastrală și planul de realizare din teren.</p> <p>CLASA</p> | <p>Inspector</p> <p>Confirm introducerea imobilului în baza de date integrată și atribuirea numărului cadastral.</p> <p>Semnătura și parafă</p> <p>Data</p> <p>Ștampila DC</p> <p>7 187 3 - 2018</p> |
|---|--|



ANEXA NR. 18  
la HCL NR. 164

DATA 25.11.2018



Prezentul document urmeaza prevedea art.28 si art.29 alin. (1) din O.din Directoriului General al ANCFI nr. 2014.

PRESEDINTE DE SEMNATA  
COSPAIN CONSTANZA



ANEXA NR. 1.35 la regulament

Plan de amplasament si delimitare a imobilului

Scara 1: 500

|                         |                               |  |
|-------------------------|-------------------------------|--|
| Nr. cadastral<br>230391 | Suprafata masurata<br>2738 mp | Adresa imobilului<br>Strada Rezonantei nr. 3 |
| Cartea Funciara nr.     | UIAT                          | Sector 4, Bucuresti                          |

**A. Date referitoare la teren**

| Nr. parcele  | Categorie de folosinta | Suprafata (mp) | Mențiuni  |
|--------------|------------------------|----------------|---|
| 1            | Ce                     | 2738           | Teren împrejurat cu gard de metal cu fundajie de beton. |
| <b>Total</b> |                        | <b>2738</b>    |   |


**B. Date referitoare la constructii**

| Cod Constr.  | Destinatia | Suprafata construita la sol (mp) | Mențiuni   |
|--------------|------------|----------------------------------|--|
| C1           | CAS        | 337                              | Unitate de invatamant (S parțial+P+IE) construită din cărămidă pe structură de beton, S.dest.= 815 mp. |
| C2           | CA         | 17                               | Ghena de gunoi (P), S.dest.= 17 mp.  |
| <b>Total</b> |            | <b>354</b>                       | S. construită desfășurată totală = 832 mp  |

Suprafata totala masurata a imobilului = 2738 mp

Suprafata din act = 2738 mp

|  |   |
|--|---|
| <p>Executivul<br/>SC TOPEAD SRL</p> <p>Confirm executarea masuratorilor in teren si intocmirea documentatiei cadastrale in conformitate cu realitatea terenului.<br/>Semnatura si stampila<br/>Data: Septembrie 2018</p> | <p>Inspector</p> <p>Confirmi introducerea imobilului in baza de date integrata si atribuirea numarului cadastral</p> <p>Semnatura si paraula<br/>Data: 21.10.2018</p> <p>Stampila BCPI</p> <p>Oficiul de Cadastru si Publicitate Imobiliara<br/>Bucuresti</p> <p>Inspector de</p> |
|--|---|



ANEXĂ NR. 19.  
la HCL NR. 164

DIN 25.11.2021

Prezentul document urmează prevederile art.28 și art.29 alin (1) din Ordinul Directivului General al ANCP nr. 700/2014.

PREȘEDINTE DE ȘEDINȚĂ  
COSMIN CONȘTINȚĂȘI  
BORILĂU



ANEXA NR. 1.35 la regulament

Plan de amplasament si delimitare a imobilului

Scara 1: 500

|                     |                    |                                    |
|---------------------|--------------------|------------------------------------|
| Nr. cadastral       | Suprafata măsurată | Adresa imobilului                  |
| 230390              | 3073 mp            | Bulevardul Alexandru Obregia nr. 7 |
| Cartea Funciara nr. | UAT                | Sector 4, Bucuresti                |

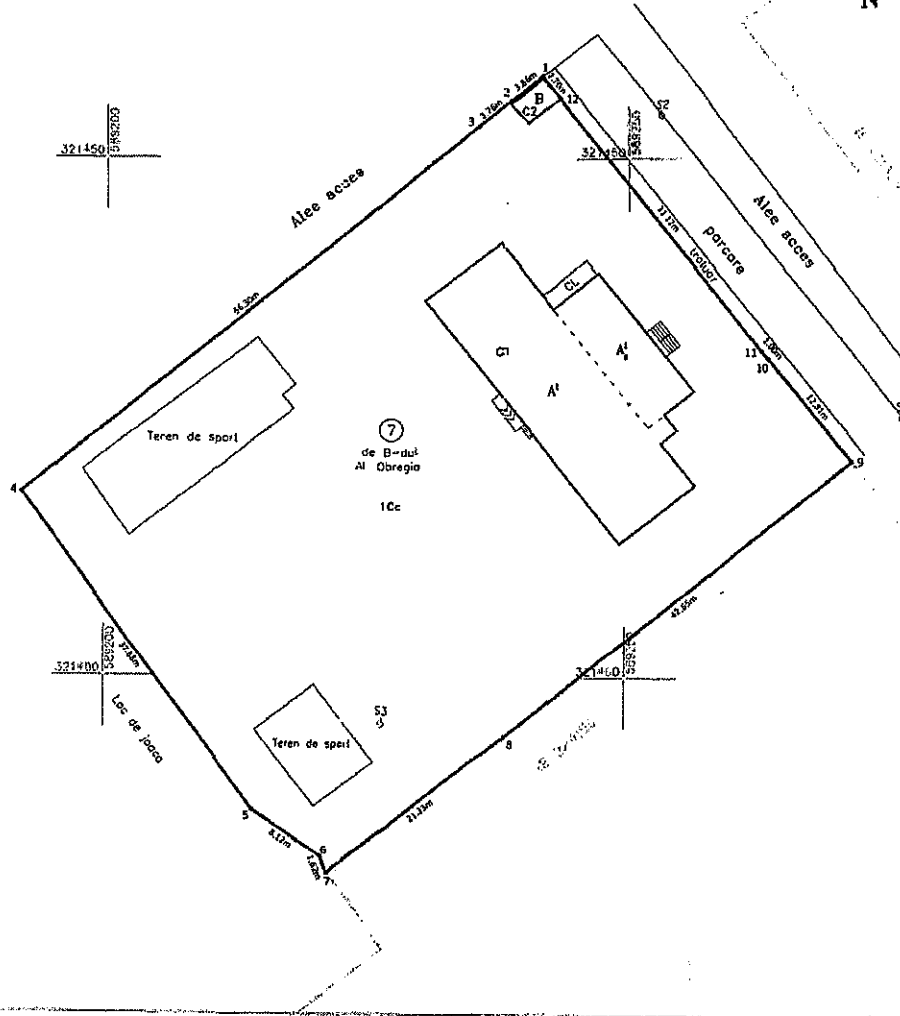
| A. Date referitoare la teren |                        |                |   |
|------------------------------|------------------------|----------------|---|
| Nr. parcela                  | Categorie de folosință | Suprafata (mp) | Mențiuni  |
| 1                            | Cc                     | 3073           | Teren împrejmuit cu gard metalic cu fundajie de beton |
| Total                        |                        | 3073           |   |

| B. Date referitoare la constructii |            |                                  |   |
|------------------------------------|------------|----------------------------------|---|
| Cod Constr.                        | Destinația | Suprafata construită la sol (mp) | Mențiuni  |
| C1                                 | CAS        | 358                              | Unitate de învățământ (S parțial+P+E) construită din cărămidă pe structură de beton armat, S.def. = 798 mp. |
| C2                                 | CA         | 10                               | Ghena de gunoi (P), S.def. = 10 mp.   |
| Total                              |            | 368                              | S. construită desființată totală = 808 mp   |

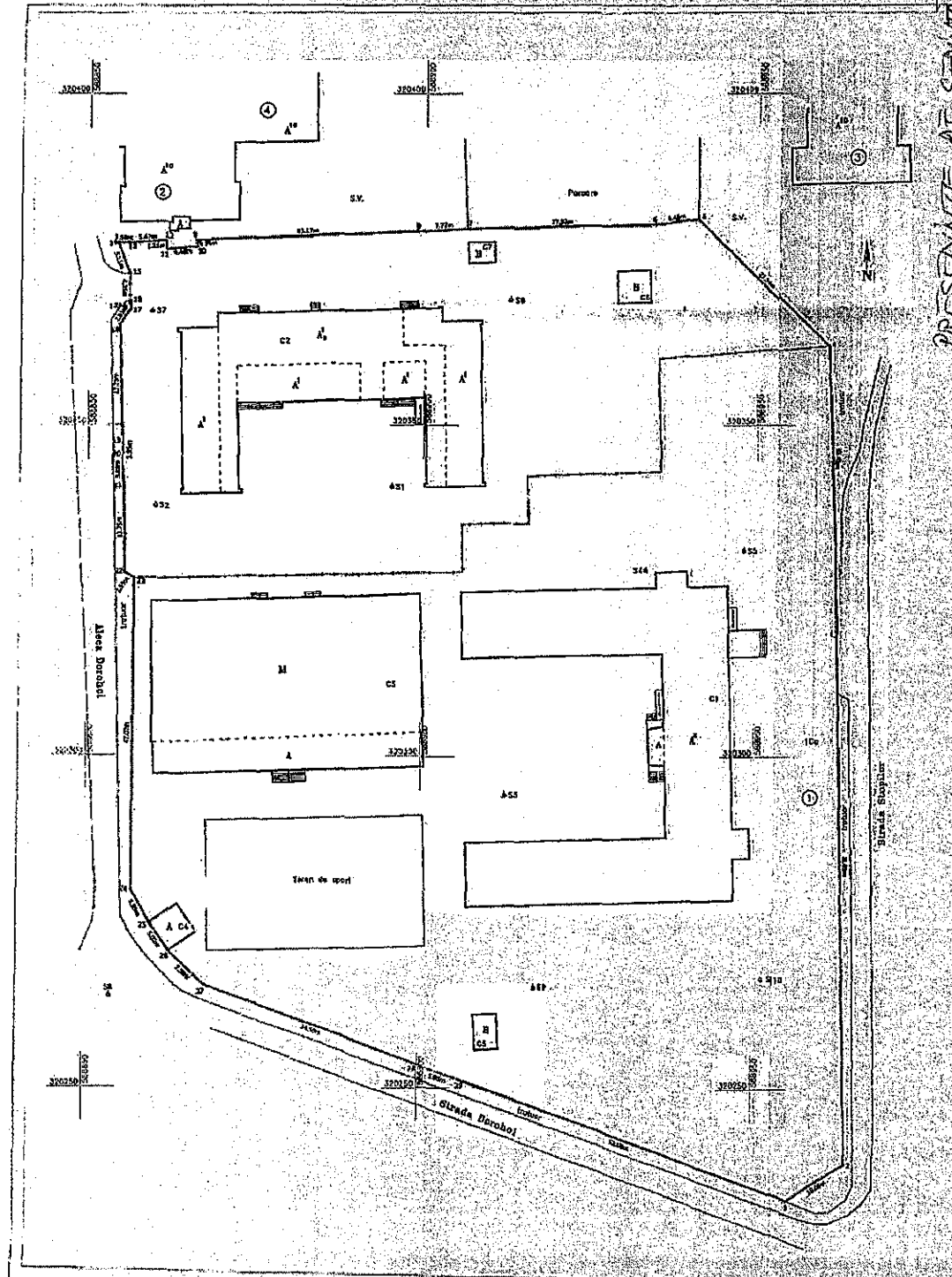
Suprafata totală măsurată a imobilului = 3073 mp  
Suprafata din act = 3073 mp

Execuția este asigurată de  
SC TOPCAD SA  
confirmă executarea măsurătorilor terenului, corectitudinea întocmirii documentației cadastrale și corespondența acesteia cu realitatea din teren.  
Semnatura și ștampila  
Data: septembrie 2018

Inspector  
Confirm introducerea imobilului în baza de date integrată și în planul cadastral.  
Ștampila BCPI  
11937/2018



ANEXA NR. 20  
 La HCL NR. 1064  
 din 25.11.2021



PRESENTE DE SEMNATA  
 COSMIN COMISARIU  
 BARBILAU



ANEXA NR. 135 in regulament  
**Plan de amplasament si delimitare a imobilului**  
 Scara 1: 500

|                    |                    |                      |
|--------------------|--------------------|----------------------|
| Nr. cadastral      | Suprafata masurata | Adresa imobilului    |
| 230/201            | 13442 mp           | Strada Suptilor nr.1 |
| Carta Funciara nr. | UAT                | Sector 4, Bucuresti  |

Proiectul prezentat urmeaza prevederile  
 art 28 si art 29 alin 11 din Ordinul  
 Directorului General al ANCPJ nr  
 700/2014

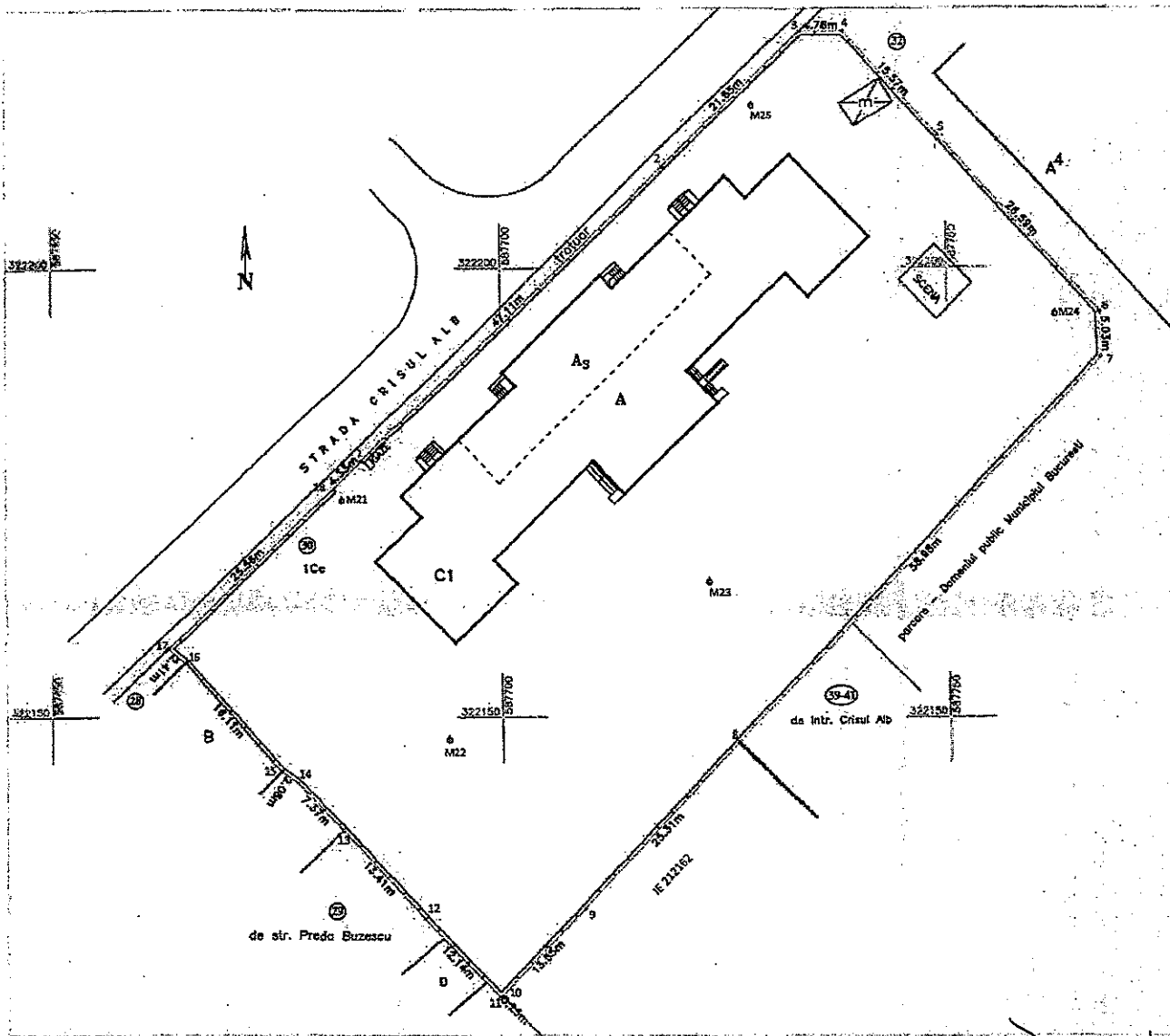
| A. Date referitoare la teren   |                        |   |  |
|--|------------------------|---|--|
| Nr. Parcela  | Categorie de folosinta | Suprafata (mp)  | Mențiuni   |
| 1  | Co                     | 13442   | Teren împrejmuit cu gard metalic cu fundatie de beton.   |
| Total  |                        | 13442   |  |
| B. Date referitoare la constructii   |                        |   |  |
| Cod. Constr.   | Destinatie             | Suprafata construita in sol (mp)                      | Mențiuni   |
| C1   | CAS                    | 1107  | Unitate de invelisament (P+2E) construita din cărămidă pe structură de beton armat, S.def= 3295 mp           |
| C2   | CAS                    | 811   | Unitate de invelisament (S parțial+P+1E) construita din cărămidă pe structură de beton armat, S.def= 1986 mp |
| C3   | CAS                    | 1054  | Sala de sport (P) construita pe structură de metal și beton armat, S.def= 1054                               |
| C4   | CA                     | 25  | Post trafu (B), S.def= 25  |
| C5   | ICA                    | 19  | Anexa (P), S.def= 19   |
| C6   | ICA                    | 25  | Anexa (P), S.def= 25   |
| C7   | CA                     | 12  | Anexa (P), S.def= 12   |
| Total  |                        | 3853  | S. construtiilor deservite totală = 6416 mp  |
|  |                        | Suprafata terenului măsurată pe imobilului = 13442 mp |  |
|  |                        | Suprafata din act = 13442 mp                          |  |
| Inspector  |                        |   |  |
| Confirm introducerea imobilului la baza de date informatice si atribuirea numerului cadastral. |                        |   |  |
| Semnatura si parafe  |                        |   |  |
| Data: 11.10.2018   |                        |   |  |
| Stampa: [Redacted]   |                        |   |  |

ANEXA 21 LA HELSA Nr. 104/25.11.2021

ANEXA NR. 1.35 la regulament

Plan de amplasament si delimitare a imobilului  
Scara 1: 500

|                     |                    |                          |
|---------------------|--------------------|--------------------------|
| Nr. cadastral       | Suprafata masurata | Adresa imobilului        |
| 218201              | 5199 mp            | Strada Crisul Alb Nr. 30 |
| Cartea Funciara nr. | UAT                | Sector 4, Bucuresti      |



| A. Date referitoare la teren                     |                        |                                  |                             |  |
|--|------------------------|----------------------------------|-----------------------------|--|
| Nr. parcela                                      | Categorie de folosinta | Suprafata (mp)                   | Valoare de impozitare (lei) | Mentiiuni  |
| 1  | Cc                     | 5199                             |                             | Teren imprejmuit cu gard de beton intre punctele 1-17, gard metalic intre punctele 17-1. |
| Total  |                        | 5199                             |                             |  |
| B. Date referitoare la constructii               |                        |                                  |                             |  |
| Cod Constr.                                      | Destinatia             | Suprafata construita la sol (mp) |                             | Mentiiuni  |
| C1   | CAS                    | 921                              |                             | Unitate de invatamant (S+P) construita din caramida in anul 1945. S desf. = 1172 mp.     |
| Total  |                        | 921                              |                             | S. constructia desfasurata totala = 1172 mp  |
| Suprafata totala masurata a imobilului = 5199 mp |                        |                                  |                             |  |
| Suprafata din act = 5213 mp                      |                        |                                  |                             |  |

CERTIFICAT DE AUTORIZARE  
SCHEMOTOP SRL  
[Redacted]

Inspector  
Confirm introducerea [Redacted] in baza de date integrata si  
[Redacted]  
Stampila BCPI  
208/1017

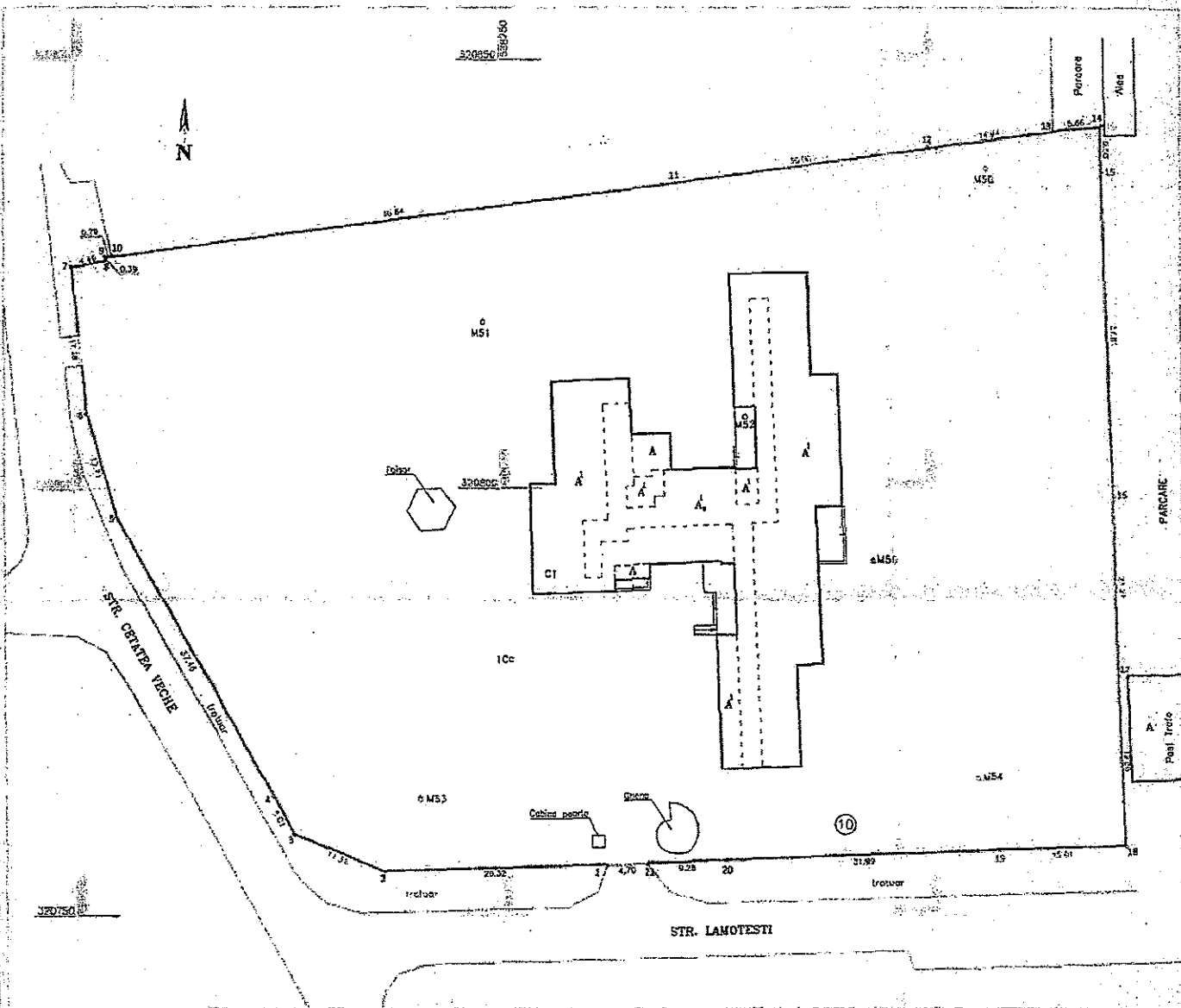
TRESEMINTA DE  
[Redacted]  
[Redacted]  
[Redacted]

ANEXA NR. 1.35 la regulament

Plan de amplasament si delimitare a imobilului

Scara 1: 500

|                     |                    |  |
|---------------------|--------------------|--|
| Nr. cadastral       | Suprafata masurata | Adresa imobilului                            |
| 228201              | 8836 mp            | Strada Lamotesti Nr. 10, Sector 4, Bucuresti |
| Cartea Funciara nr. | UAT                | Sector 4                                     |



| A. Date referitoare la teren                     |                        |                                  |  |
|--|------------------------|----------------------------------|--|
| Nr. parcela                                      | Categorie de folosinta | Suprafata (mp)                   | Mențiuni   |
| J  | Cc                     | 8836                             | Teren împrejmuit cu gard metalic cu fundatie de beton  |
| Total  |                        | 8836                             |  |
| B. Date referitoare la constructii               |                        |                                  |  |
| Cod Constr.                                      | Destinatia             | Suprafata construita la sol (mp) | Mențiuni   |
| CI   | CAS                    | 994                              | Unitate de invatamant (S+P+IE). Construita din caramida pe structura de beton in anul 1973. S.desf. = 2216 mp. |
| Total  |                        | 994                              | S. construita desfasurata totala = 2216 mp   |
| Suprafata totala masurata a imobilului = 8836 mp |                        |                                  |  |
| Suprafata din act = 8850 mp                      |                        |                                  |  |

Executant: S.C. CHEUTOP SRL  
 Confirmarea proiectului la cererea comitului de informare si consiliu al proprietarilor din teren, pe baza planului de amplasament si a planului de delimitare a imobilului, emis de catre Serviciul Cadastral si Topografic al S.C. CHEUTOP SRL, la data de 10.11.2021.

Inspector: [Redacted]  
 Confirm intocmirea si corectitudinea datelor legate de atribuirea imobilului.  
 Stampila BCPI: 78096/1014

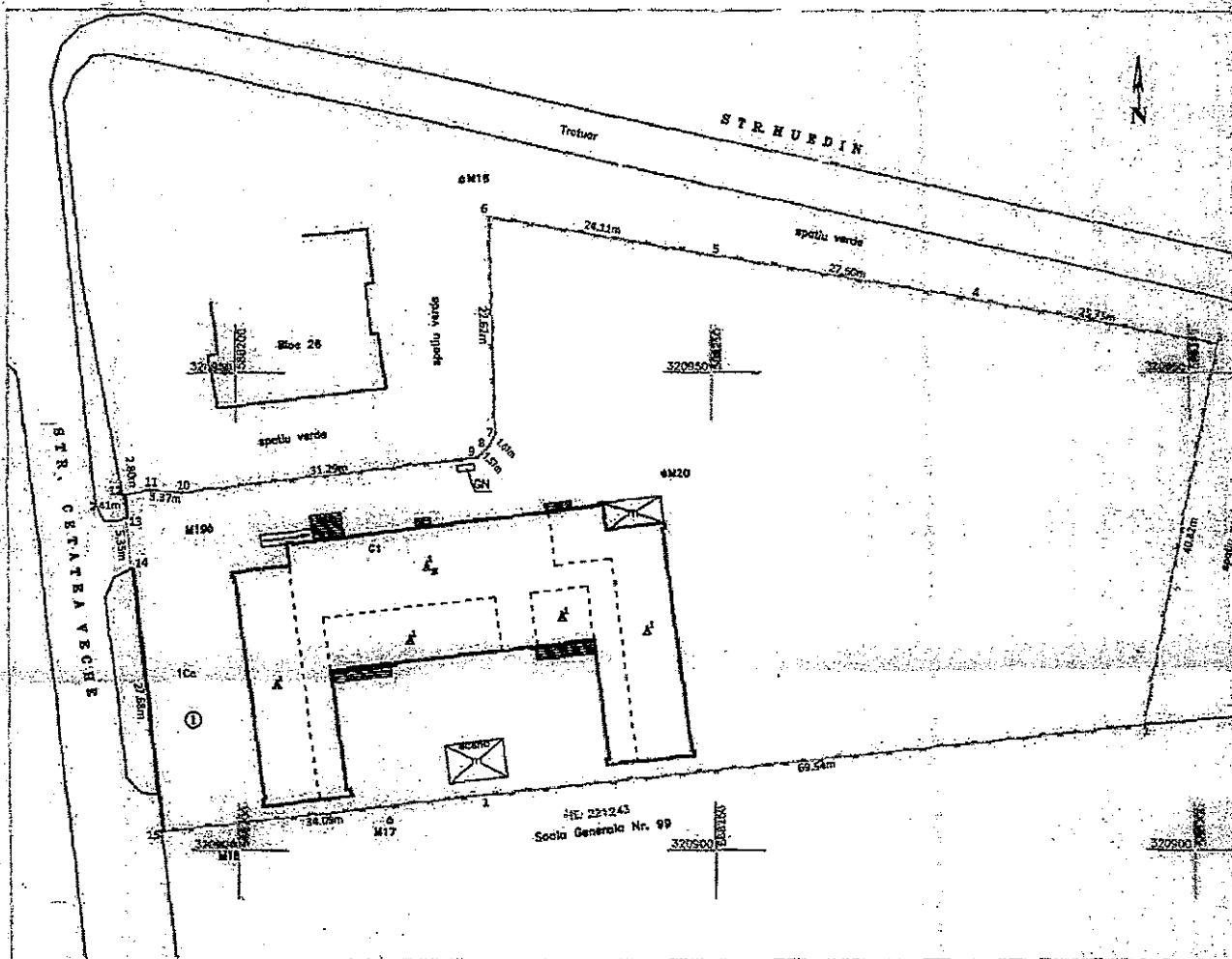
PRESEDINTE DE SEDINTA  
 COSMIN-CONSTANTIN  
 [Redacted Signature]

ANEXA NR. 1.35 la regulament

Plan de amplasament și delimitare a imobilului

Scara 1: 500

|                            |                               |   |
|----------------------------|-------------------------------|---|
| Nr. cadastral<br>228/1-9-3 | Suprafața măsurată<br>4938 mp | Adresa imobilului<br>Strada Cetatea Veche nr. 1 |
| Carica Funciara nr.        | UAT                           | Sector 4, București                             |



PREȘEDINTE DE  
SEDINȚĂ  
COSMIN-CONȘTANȚIN

| A. Date referitoare la teren   |                        |   |   |
|--|------------------------|---|---|
| Nr. parcela  | Categorie de folosință | Suprafața (mp)  | Mențiuni  |
| I  | Cc                     | 4938  | Teren împrejmuit cu gard de metal cu fundație de beton între punctele 12-13, 14-15, gard de plasă între 1-12, 15-1 și poartă de metal între punctele 13-14. |
| Total  |                        | 4938  |   |
| B. Date referitoare la construcții   |                        |   |   |
| Cod Constr.  | Destinația             | Suprafața construită la sol (mp)  | Mențiuni  |
| CI   | CAS                    | 823   | Unitate de învățământ (S+P+1E), construită în anul 1981, S.desf = 2017 mp.  |
| Total  |                        | 823   | S. construită desășurată totală = 2017 mp.  |
|  |                        | Suprafața totală măsurată a imobilului = 4938 mp  |   |
|  |                        | Suprafața din act = 4940 mp   |   |
| Executant,<br>SC THEOTOP SRL   |                        | Inspector   |   |
| CERTIFICAT<br>DE<br>ÎNREGISTRARE<br>ÎN<br>CADASTRU<br>Nr. [redacted]<br>CATEGORIA [redacted] |                        | Confirm introducerea imobilului în baza de date integrată și atribuirea numărului cadastral.<br><br>Semnatura și parafa<br>[redacted] |   |
| Stampila BCPI  |                        | [redacted]  |   |

ANEXA 24 LA HELS, nr. 164  
DIN 25.11.2021

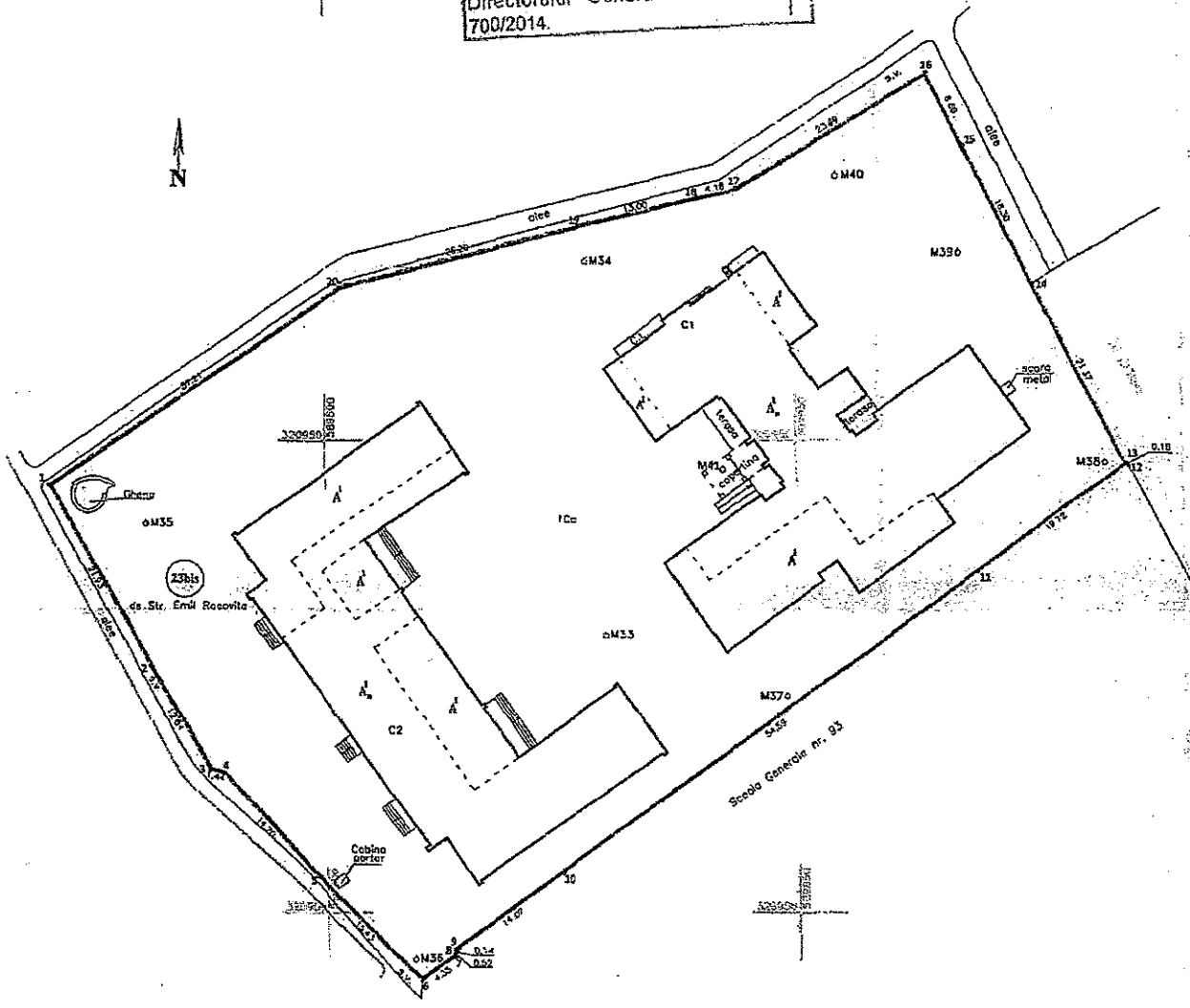
ANEXA NR. 1.35 la regulament

Plan de amplasament si delimitare a imobilului

Scara 1: 500

|                     |                    |                                |
|---------------------|--------------------|--------------------------------|
| Nr. cadastral       | Suprafata masurata | Adresa imobilului              |
| 228/93              | 5737 mp            | Strada Emil Racovita nr. 23bis |
| Cartea Funciara nr. | UAT                | Sector 4                       |

Prezentul document urmeaza prevederile art.28 si art.29 alin. (1) din Ordinul Directorului General al ANCPJ nr. 700/2014.



| A. Date referitoare la teren             |                        |                                  |  |
|--|------------------------|----------------------------------|--|
| Nr. parcela                              | Categorie de folosinta | Suprafata (mp)                   | Mențiuni   |
| 1  | CC                     | 5737                             | Teren împrejmuit cu gard metalic cu fundatie de beton.                   |
| Total                                    |                        | 5737                             |  |
| B. Date referitoare la constructii       |                        |                                  |  |
| Cod. Constr.                             | Destinatia             | Suprafata construita la sol (mp) | Mențiuni   |
| C1                                       | CAS                    | 793                              | Unitate de invatamant (S+P+IE), S.desf.= 2142 mp.                        |
| C2                                       | CAS                    | 798                              | Unitate de invatamant (S+P+IE), Anul Construirii 1978, S.desf.= 2077 mp. |
| Total                                    |                        | 1591                             | S. construita desfasurata totala = 4219 mp                               |
| Suprafata totala masurata a imobilului = |                        | 5737 mp                          |  |
| Suprafata din act =                      |                        | 5680 mp                          | 78199-2017   |

PRESEDINTE DE  
JEDINIA  
COSMIN - CONSTANTA  
BARBALAU

Executiv SC THESTOP SRL  
CERTIFICAT DE AUTORIZARE  
Nr. 17011/E  
Data: 25.11.2021

Inspector  
Confirm introducerea imobilului in baza de date integrate si  
Stampa BCPI



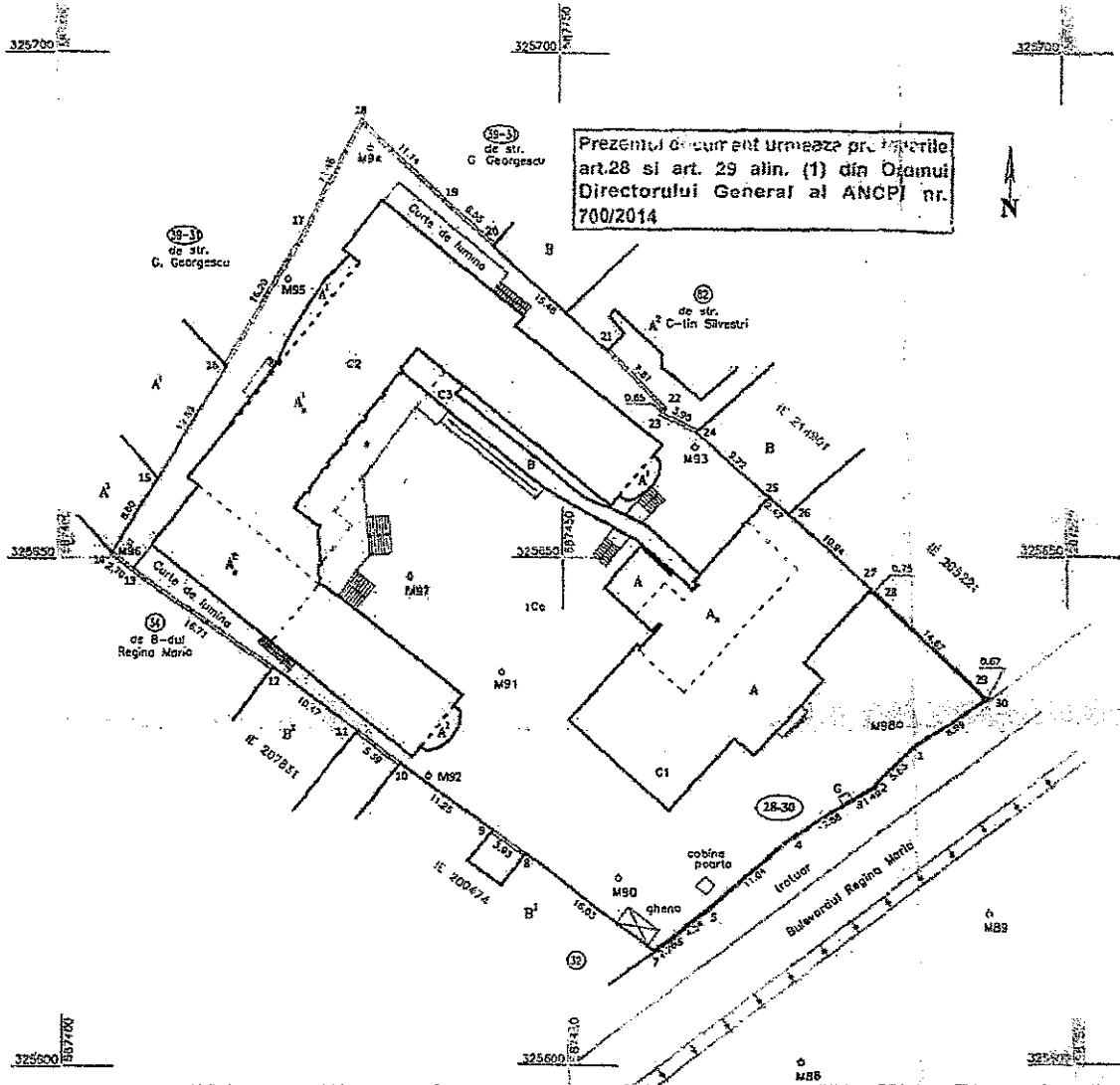


ANEXA NR. 135 la regulament

Plan de amplasament si delimitare a imobilului

Scara 1: 500

|                         |                               |  |
|-------------------------|-------------------------------|--|
| Nr. cadastral<br>228190 | Suprafata masurata<br>3304 mp | Adresa imobilului<br>B-dul Regina Maria nr. 28-30, Sector 4, Bucuresti |
| Cartea Funciara nr.     | UAT                           | Sector 4   |



Prezentul document urmeaza prezenta art.28 si art. 29 alin. (1) din Ordonanta Directorului General al ANCP nr. 700/2014

| A. Date referitoare la teren                     |                        |                                  |   |
|--|------------------------|----------------------------------|---|
| Nr. parcela                                      | Categorie de folosinta | Suprafata (mp)                   | Mențiuni  |
| 1  | Ce                     | 3304                             | Teren imprejmuit cu gard de metal cu fundatie de beton intre punctele 27-30-1-7, cu gard de beton intre punctele 8-9, 10-11, 12-14, 16-20, 21-24 și calcan constructii între 7-8, 9-10, 11-12, 14-16, 20-21, 24-27. |
| Total  |                        | 3304                             |   |
| B. Date referitoare la constructii               |                        |                                  |   |
| Cod Constr.                                      | Destinatia             | Suprafata construita la sol (mp) | Mențiuni  |
| C1   | CAS                    | 454                              | Unitate de invatamant (S+P) Construita din caramida in anul 1940 S.def.= 571 mp.  |
| C2   | CAS                    | 824                              | Unitate de invatamant (Ds+P+2E). Construita din caramida pe structura de beton, S.def.= 2729 mp.  |
| C3   | CA                     | 67                               | Culoar de legatura între C1 și C2 (P), S.def.= 67 mp.   |
| Total  |                        | 1344                             | S. construita desfasurata totala = 3367 mp  |
| Suprafata totala masurata a imobilului = 3304 mp |                        |                                  |   |
| Suprafata din act = 3221 mp                      |                        |                                  |   |

CERTIFICAT  
AUTORIZAT  
[Redacted Signature]  
[Redacted Stamp]

[Redacted Signature]  
778/1017  
Confirma introducerea imobilului in baza de date integrata si atribuirea numarului cadastral.  
Semnatura si parafa  
Data: .....

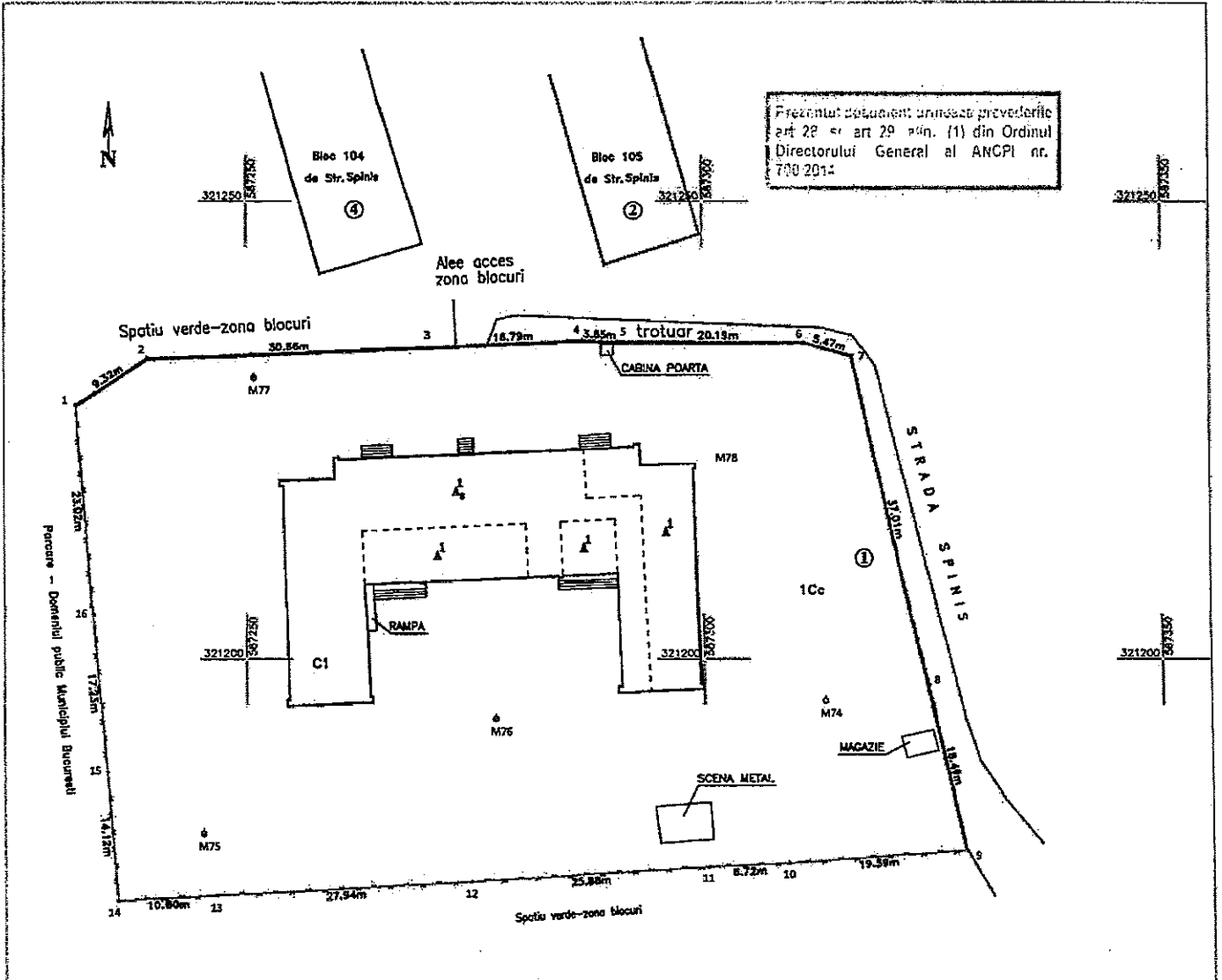
PRESEDINTE DE  
SEDINTA  
COS. LOCAL  
[Redacted Stamp]

ANEXA NR. 1.35 la regulament

Plan de amplasament si delimitare a imobilului

Scara 1: 500

|                         |                               |  |
|-------------------------|-------------------------------|--|
| Nr. cadastral<br>228108 | Suprafata masurata<br>5132 mp | Adresa imobilului<br>Strada Spinis nr. 1 |
| Cartea Funciara nr.     | UAT                           | Sector 4, Bucuresti                      |



| A. Date referitoare la teren   |                        |                                  |   |   |
|--|------------------------|----------------------------------|---|---|
| Nr. parcela  | Categorie de folosinta | Suprafata (mp)                   | Valoare de impozitare (lei)   | Mentiiuni   |
| 1  | Cc                     | 5132                             | -   | Teren imprejmuit cu gard metalic cu fundatie de beton intre punctele 1-9 si cu grad de plasa intre punctele 9-16-1. |
| Total  |                        | 5132                             | -   |   |
| B. Date referitoare la constructii   |                        |                                  |   |   |
| Cod Constr.  | Destinatia             | Suprafata construita la sol (mp) | Mentiiuni   |   |
| C1   | CAS                    | 822                              | Unitate de invatamant cu regim de inaltime S+P+1 construita din caramida in anul 1975, S.desf.= 2153 mp.  |   |
| Total  |                        | 822                              | S. construita desfasurata totala = 2153 mp  |   |
| Suprafata totala masurata a imobilului = 5132 mp   |                        |                                  |   |   |
| Suprafata din act = 5119 mp  |                        |                                  |   |   |
| Executant,<br>CERTIFICAT DE ATESTARE<br>DE<br>CONSTRUCII<br>DE<br>CATEGORIA D<br>10 octombrie 2021 |                        |                                  | Inspector<br>Confirm introducerea imobilului in baza de date integrata si atribuirea numarului cadastral.<br>Oficiul de cadastru si publicitate imobiliara<br>Data: _____<br>Stampila BCP |   |

PRESEDINTE  
SEDINTA  
COSTIN CRISTIAN  
ROMANIA  
CONSILIUL LOCAL  
SECTOR 4

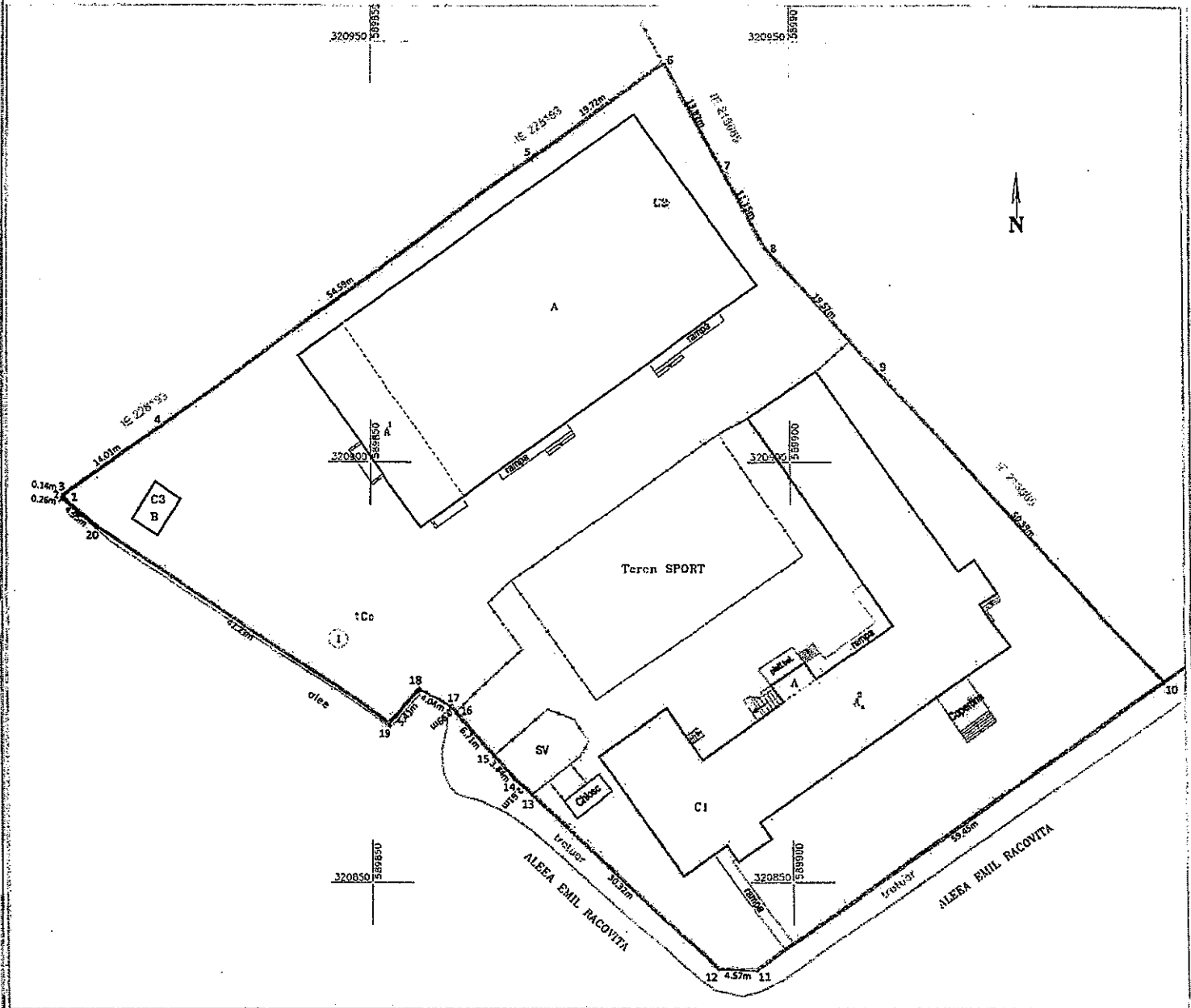
77800/0017

ANEXA NR. 1.35 la regulament

Plan de amplasament si delimitare a imobilului

Scara 1: 500

|                        |                               |  |
|------------------------|-------------------------------|--|
| Nr. cadastral<br>22895 | Suprafata masurata<br>6703 mp | Adresa imobilului<br>Aleea Emil Racovita nr. 1 |
| Cartea Funciara nr.    | UAT                           | Sector 4, Bucuresti                            |



| A. Date referitoare la teren                     |                        |                                  |  |
|--|------------------------|----------------------------------|--|
| Nr. parcela                                      | Categorie de folosinta | Suprafata (mp)                   | Mențiuni   |
| 1  | Cc                     | 6703                             | Teren împrejmuit cu gard metalic cu fundatie de beton pe toate laturile. |
| Total  |                        | 6703                             |  |
| B. Date referitoare la constructii               |                        |                                  |  |
| Cod Constr.                                      | Destinatia             | Suprafata construita la sol (mp) | Mențiuni   |
| C1   | CAS                    | 880                              | Unitate de invatamant (S+P+2E), S.desf.= 3463 mp.                        |
| C2   | CAS                    | 1238                             | Sala de sport (P+1E), S.desf.= 1399 mp.                                  |
| C3   | CA                     | 18                               | Anexa (P), S.desf.= 18 mp  |
| Total  |                        | 2136                             | S. constructii desfasurate totala = 4880 mp                              |
| Suprafata totala masurata a imobilului = 6703 mp |                        |                                  |  |
| Suprafata din acte = 6703 mp                     |                        |                                  |  |

Executarea planului de amplasament si delimitare a imobilului este asigurata de catre firma **BC THEOTOP SRL**.  
 Planul este elabarat pe baza aplanșamentului cadastral si a planșului de teren.  
 Date: martie 2018

Inspector  
 Confirm introducerea imobilului in baza de date integrata si atribuirea numarului cadastral.  
 Semnatura si parafa  
 Ștampila BCPI

PREZENTATE DE  
**ROMANIA**  
 COSMIN COLSITA  
 ȘEF BUREAU  
 COMUNA BUCUREȘTI  
 SECTOR 4

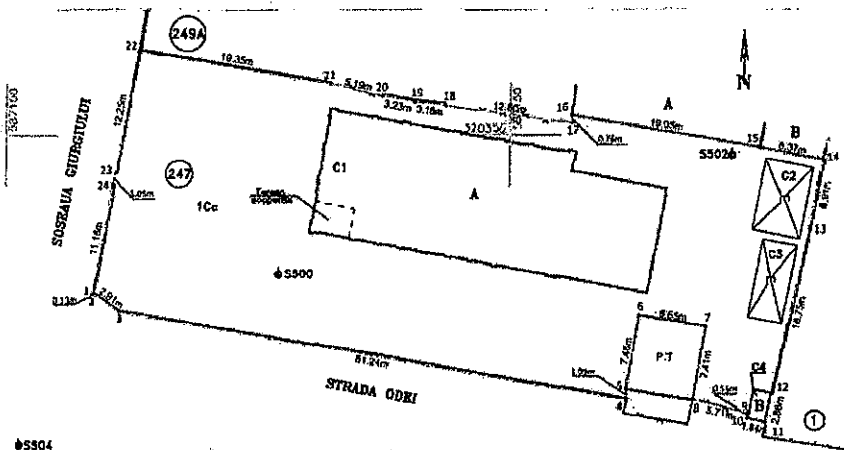
22/10/2021

Plan de amplasament și delimitare a imobilului

Scara 1:500

77832/2017

|                                 |   |   |
|---------------------------------|---|---|
| Nr. cadastral<br><b>228/187</b> | Suprafața măsurată a imobilului<br>1724 mp                      | Adresa imobilului<br>Soseaua Ghurghui nr. 247 |
| Cartea Funciară nr.             | Unitatea Administrativ Teritorială (UAT)<br>Sector 4, București |   |



Prezentul document urmează prevederile art.28 și art.29 alin. (1) din Ordinul Directorului General al ANCPPI nr. 700/2014.

A. Date referitoare la teren

| Nr. Parcelă | Categorie de folosință | Suprafața (mp) | Mențiuni  |
|-------------|------------------------|----------------|---|
| 1           | Ce                     | 1724           | Teren intravilan împreună cu gard de beton între punctele 1-4, 12+14, 18+20, 21+23, 24+1, cu gard de plasa între punctele 4+5, 8+9, 16+18, 20+21, cu poartă de rotă în punctele 23+24 și calcan construcții 5+8, 9+12, 14+16. |
| Total       |                        | 1724           |   |

B. Date referitoare la construcții



| Cod Constr. | Destinația | Suprafața construită la sol (mp)                 | Mențiuni   |
|-------------|------------|--|--|
| C1          | CAS        | 402  | Unitate de înălțământ (Pavari), construită din cărămidă în anul 1949. Supr. desf = 402 mp. |
| C2          | CA         | 35   | Magazie (Carter). Supr. desf = 35 mp. Fără acte.   |
| C3          | CA         | 27   | Magazie (Carter). Supr. desf = 27 mp. Fără acte.   |
| C4          | CA         | 5  | Magazie (Carter), construită din cărămidă. Supr. desf = 5 mp. Fără acte.                   |
| Total       |            | 469  | Total suprafața desfășurată = 469 mp   |
|             |            | Suprafața totală măsurată a imobilului = 1724 mp |  |
|             |            | Suprafața din acte = 1726 mp                     |  |

Executanți:  
SC PROTOP SRL

Inspector

Confirm introducerea imobilului în baza de date integrată și  
Căminul de cadastru și planșele de cadastru ale imobilului

Ștampila BCPI



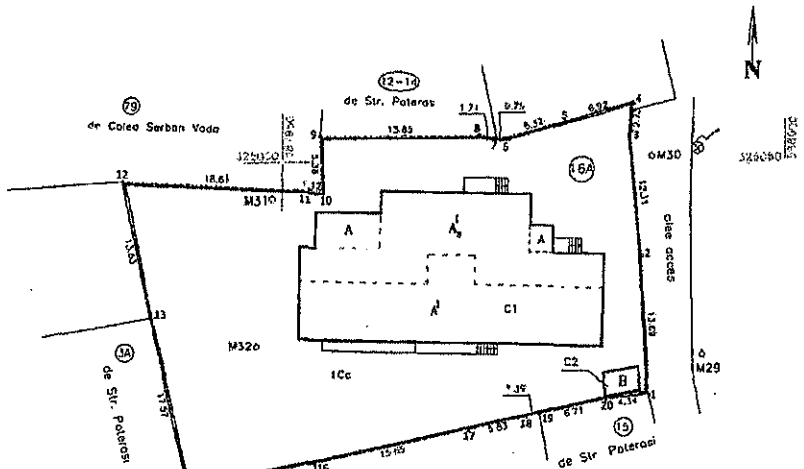
ANEXA NR. 29  
LA HCLSLH NR. 104/25.11.2021

RECENZIE DE SEDINTA  
CONSTANTA  
BARBALAU

Plan de amplasament și delimitare a imobilului

Scara 1: 500

|                         |                               |  |
|-------------------------|-------------------------------|--|
| Nr. cadastral<br>229/91 | Suprafața măsurată<br>1406 mp | Adresa imobilului<br>B-dul Dimitrie Cantemir Nr. 16A |
| Cartea Funciara nr.     | UAT                           | Sector 4, Bucuresti                                  |



Prezentul document urmează prevederile art.28 și art.29 alin (1) din Ordinul Directorului General al ANCPİ nr. 700/2014.

| A. Date referitoare la teren |                        |                |                             |  |
|------------------------------|------------------------|----------------|-----------------------------|--|
| Nr. parcela                  | Categorie de folosință | Suprafața (mp) | Valoare de impozitare (lei) | Mențiuni   |
| 1                            | Cc                     | 1406           | -                           | Teren împrejmuit cu gard metalic cu fundație de beton. |
| Total                        |                        | 1406           |                             |  |

| B. Date referitoare la construcții |            |                                  |  |   |
|------------------------------------|------------|----------------------------------|--|---|
| Cod Constr.                        | Destinația | Suprafața construită la sol (mp) |  | Mențiuni  |
| C1                                 | CAS        | 388                              |  | Unitate de învățământ (S+P+1E) construită din cărămidă în anul 1977. S.desf.= 918 mp. |
| C2                                 | CA         | 8                                |  | Anexa (P). S.desf.= 8 mp.   |
| Total                              |            | 396                              |  | S. construită desfășurată totală = 926 mp   |

Suprafața totală măsurată a imobilului = 1406 mp  
Suprafața din act = 1410 mp

Stampa: SC THE TOP SRL, DR. MITRUZAN, data: 02.11.2021

Stampa: Oficiu de Cadastru, confirmare introducere în baza de date integrată a atribuției numărului cadastral.

ANEXA Nr. 30  
LA HCLSH Nr. 164/25.11.2021

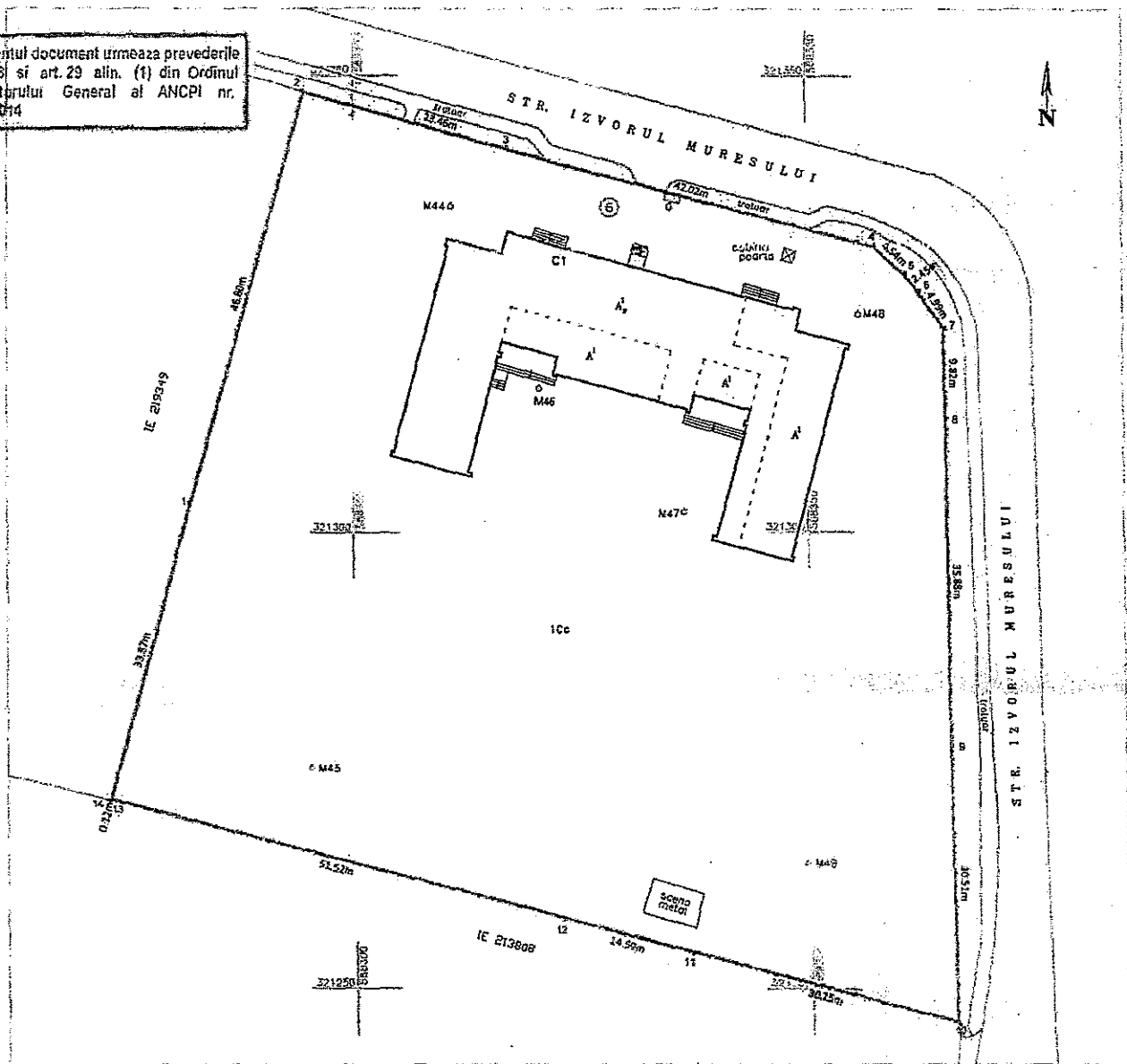
Stampa: ROMANIA, COMUNA CONSTANȚA, ȘEF DE SECȚIE DE ȘEDINȚĂ, CONSTANTIN BARBALĂU

Plan de amplasament si delimitare a imobilului

Scara 1:500

|                                |                                      |   |
|--------------------------------|--------------------------------------|---|
| Nr. cadastral<br><b>228192</b> | Suprafata măsurată<br><b>6808 mp</b> | Adresa imobilului<br>Strada Izvorul Muresului nr. 6 |
| Cartea Funciara nr.            | UAT                                  | Sector 4, Bucuresti                                 |

Prezentul document urmeaza prevederile art. 28 si art. 29 alin. (1) din Ordinul Directiunii Generale al ANCP nr. 700/2014



| A. Date referitoare la teren                     |                        |                                  |   |  |
|--|------------------------|----------------------------------|---|--|
| Nr. parcela                                      | Categorie de folosinta | Suprafata (mp)                   | Valoare de impozitare (lei)   | Mențiuni   |
| 1  | Cc                     | 6808                             |   | Teren împrejmuit cu gard metalic cu fundatie de beton. |
| Total  |                        | 6808                             |   |  |
| B. Date referitoare la constructii               |                        |                                  |   |  |
| Cod Constr.                                      | Destinatia             | Suprafata construita la sol (mp) | Mențiuni  |  |
| C1   | CAS                    | 786                              | Unitate de învățământ (S+P+1) construită din cărămidă în anul 1975, S.desf = 2061 mp. |  |
| Total  |                        | 786                              | S. construită desfășurată totală = 2061 mp  |  |
| Suprafata totală măsurată a imobilului = 6808 mp |                        |                                  |   |  |
| Suprafata din act = 6797 mp                      |                        |                                  |   |  |

Executant,  
**SC TRIMBORN**  
[Signature]  
[Stamp: Serviciu de cadastru și evaluare imobiliară, Sector 4, București]

Inspector  
Confirma introducerea imobilului in baza de date integrata si atribuirea numarului cadastral.  
[Stamp: Oficiu de cadastru și evaluare imobiliară, Sector 4, București]  
Data: 21/11/2021  
Stampila BCPI  
[Signature]

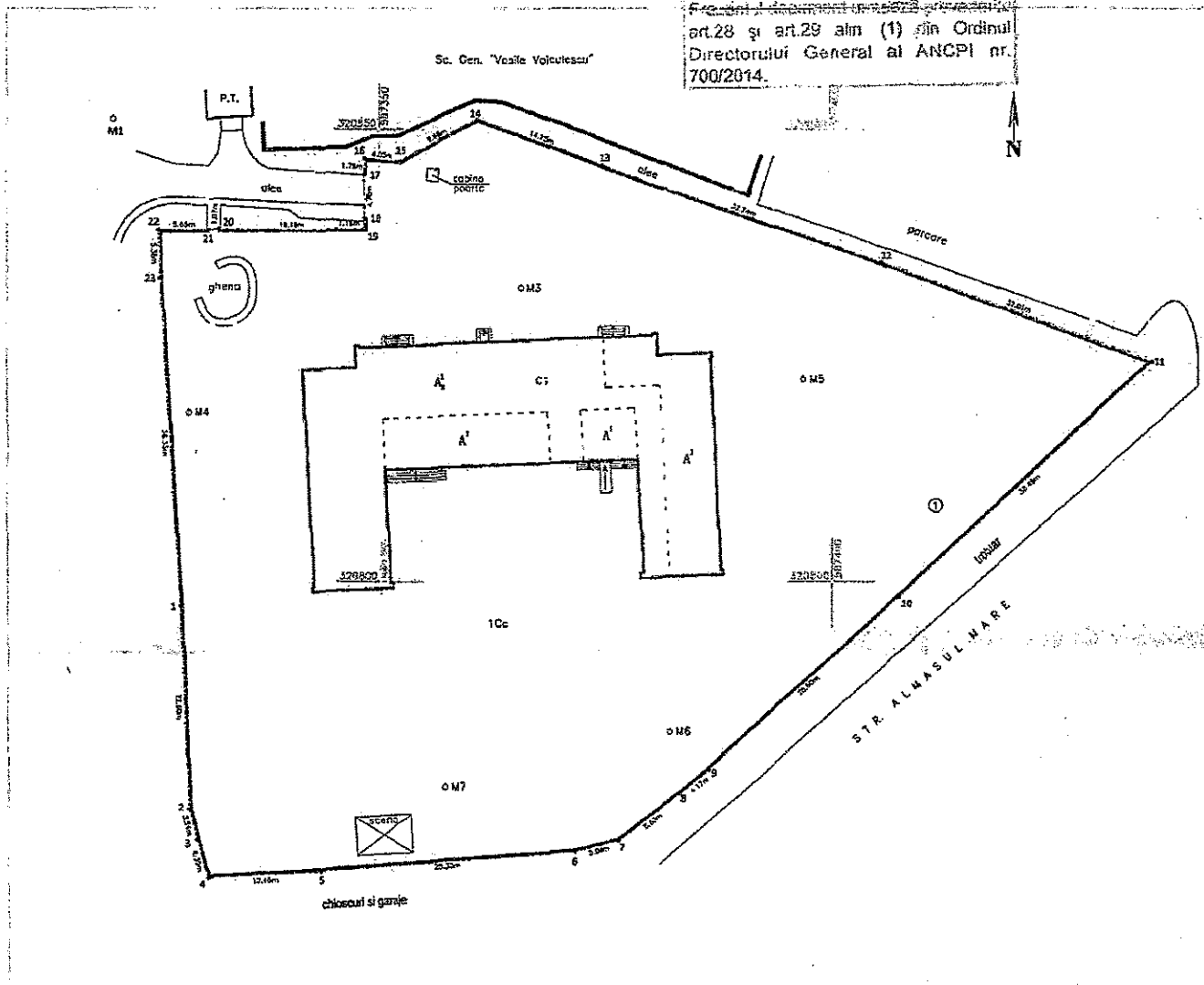
PRESEDINTE DE  
SELIANTA  
COSTIN POPESCU  
[Stamp: Serviciu de cadastru și evaluare imobiliară, Sector 4, București]

Plan de amplasament si delimitare a imobilului

Scara 1: 500



|                     |                    |                           |
|---------------------|--------------------|---------------------------|
| Nr. cadastral       | Suprafata masurata | Adresa imobilului         |
| 228255              | 5965 mp            | Strada Almasul Mare Nr. 1 |
| Cartea Funciara nr. | UAT                | Sector 4, Bucuresti       |

Prezentul document este emis in baza art.28 si art.29 alin (1) din Ordinul Directorului General al ANCPJ nr. 700/2014.



| A. Date referitoare la teren                     |                        |                                   |  |
|--|------------------------|-----------------------------------|--|
| Nr. parcela                                      | Categorie de folosinta | Suprafata (mp)                    | Mentiiuni  |
| 1  | Ce                     | 5965                              | Teren imprejmuit cu gard metalic cu soclu de beton                                     |
| Total  |                        | 5965                              |  |
| B. Date referitoare la constructii               |                        |                                   |  |
| Cod Constr.                                      | Destinatia             | Suprafata constructii la sol (mp) | Mentiiuni  |
| C1   | CAS                    | 823                               | Unitate de invatamant (S+P+IE) construita din caramida in anul 1975. S.dest.= 2156 mp. |
| Total  |                        | 823                               | S. construita desfasurata totala = 2156 mp.  |
| Suprafata totala masurata a imobilului = 5965 mp |                        |                                   |  |
| Suprafata din act = 5943 mp                      |                        |                                   |  |

PRESEDINTE DE  
SEDIANTA



Executant,  
SC THEOTOP SRL  
[Redacted Signature]

Inspector  
Confirm introducerea imobilului in baza de date integritate si atribuirea numarului cadastral.  
Semnatura parafa  
[Redacted Signature]  
Stampila BCPJ  
[Redacted Stamp]


2021/1014




| Nr. Crt. | Nr. inventar HCGMB NR. | Cod clasificare | Denumirea bunului                       | Elemente de identificare   |                 |             |       | Vecini | Anul dobândirii, după caz, al dării în folosință | Valoare inventar RON | Situția juridică |            |          |         |          |         |
|----------|------------------------|-----------------|---|--|-----------------|-------------|-------|--------|--|----------------------|------------------|------------|----------|---------|----------|---------|
|          |                        |                 |   | Elemente de identificare descriptive   |                 |             |       |        |  |                      | Adresa           | Nr. Poștal | Sector   | Tip act | Nr./data | Emitent |
|          |                        |                 |   | Tip arteră   | Denumire artera |             |       |        |  |                      |                  |            |          |         |          |         |
| 1        | 5263                   | 1.6.2           | Școala Gimnazială "IONEL TEODOREANU"    | NR. CADASTRAL C1: Unitate de învățământ, regim de înălțime S tehnic +P+2 suprafața construită 1080 MP/ suprafața desfasurată 3760 MP; NR. CADASTRAL C2: Anexa, regim de înălțime P+ mezanin part al suprafața construită 210 MP/ suprafața desfasurată 392 MP; NR. CADASTRAL C3: Sala de sport, regim de înălțime P suprafața construită 599 MP/ suprafața desfasurată 601 MP; NR. CADASTRAL C4: After school, regim de înălțime P suprafața construită 353 MP/ suprafața desfasurată 356 MP; NR. CADASTRAL C5: Anexa, regim de înălțime P suprafața construită 19 MP/ suprafața desfasurată 20 MP; NR. CADASTRAL C6: Anexa, regim de înălțime P suprafața construită 36 MP/ suprafața desfasurată 35 MP; TOTAL SUPRAFATA TEREN: 13200 MP. | Str.            | Coștila     | 2     | 4      | E=bloc; V=bloc; N=bloc; S=stradă                 | 1978                 |                  | Hotărâre   | 151/2001 | CGMB    |          |         |
| 2        | 5264                   | 1.6.2           | Școala Gimnazială "IENĂCHIȚĂ VĂCĂRESCU" | NR. CADASTRAL C1: Unitate de învățământ, regim de înălțime D+P+ mezanin parțial + 1E + mansarda suprafața construită 866 MP/ suprafața desfasurată 3004 MP; NR. CADASTRAL C4: Sala de sport, regim de înălțime P+1 suprafața construită 793 MP/ suprafața desfasurată 923 MP; NR. CADASTRAL C5: Unitate de învățământ, regim de înălțime P+1 suprafața construită 669 MP/ suprafața desfasurată 1338 MP; NR. CADASTRAL C6: Ghena, regim de înălțime P suprafața construită 22 MP/ suprafața desfasurată 22 MP; TOTAL SUPRAFATA TEREN: 3402 MP.   | Calea           | Șerban Vodă | 62-64 | 4      | E=strada; V=strada; N=plata; S=plata.            | 1940                 |                  | Hotărâre   | 151/2001 | CGMB    |          |         |



| Nr. Crt. | Nr. inventar HCGMB NR. | Cod clasificare | Denumirea bunului                     | Elemente de identificare  |                 |                 |        | Vecini | Anul dobândirii, după caz, al dării în folosință | Valoare inventar RON | Situția juridică |          |         |          |         |
|----------|------------------------|-----------------|---------------------------------------|---|-----------------|-----------------|--------|--------|--|----------------------|------------------|----------|---------|----------|---------|
|          |                        |                 |                                       | Elemente de identificare descriptive  |                 |                 |        |        |  |                      | Adresa           |          | Tip act | Nr./data | Emitent |
|          |                        |                 |                                       | Tip arteră  | Denumire artera | Nr. Poștal      | Sector |        |  |                      |                  |          |         |          |         |
| 3        | 5265                   | 1.6.2           | Școala Gimnazială Nr. 79              | NR. CADASTRAL C1: Spațiu de învățământ, regim înaltimetric P+3E suprafața construită 1362 MP/ suprafața desfurată 4243 MP;<br>NR. CADASTRAL C2: Anexa, regim înaltimetric P suprafața construită 48 MP/ suprafața desfurată 48 MP;<br>NR. CADASTRAL C3: Post trafo, regim înaltimetric P suprafața construită 27 MP/ suprafața desfurată 27 MP;<br>NR. CADASTRAL C4: Spațiu de învățământ, regim de înaltimetric P+2E suprafața construită 1103 MP/ suprafața desfurată 3249 MP;<br>NR. CADASTRAL C5: Anexa, regim înaltimetric P suprafața construită 48 MP/ suprafața desfurată 48 MP;<br>TOTAL SUPRAFATA TEREN: 9305 MP.   | Str.            | Radu Vodă       | F.N.   | 4      | E=sem. teoț;<br>V=strada; N=liceu;<br>S=casa.    | 1986                 | Hotărâre         | 151/2001 | CGMB    |          |         |
| 4        | 5274                   | 1.6.2           | Școala Gimnazială "ȘERBAN-VODĂ"       | NR. CADASTRAL C1: Unitate de învățământ, regim de înaltimetric S+P+3 suprafața construită 1629 MP/ suprafața desfurată 4353 MP;<br>NR. CADASTRAL C2: Ghena, regim de înaltimetric P suprafața construită 19 MP/ suprafața desfurată 19 MP;<br>TOTAL SUPRAFATA TEREN: 4465 MP.   | Str.            | Petre Țuțea     | 3      | 4      | E=casa; V=stradă;<br>N=biserica; S=strada.       | 1976 1979            | Hotărâre         | 151/2001 | CGMB    |          |         |
| 5        | 5275                   | 1.6.2           | Școala Gimnazială "GEORGE TOPĂRCEANU" | NR. CADASTRAL C1: Unitate de învățământ, regim de înaltimetric S tehnic +P+2 suprafața construită 1069 MP / suprafața desfurată 3175 MP;<br>NR. CADASTRAL C2: Anexa, regim de înaltimetric P+2 suprafața construită 205 MP/ suprafața desfurată 513 MP;<br>NR. CADASTRAL C3: After school, regim de înaltimetric P suprafața construită 353 MP/ suprafața desfurată 353 MP;<br>NR. CADASTRAL C4: Sala de sport, regim de înaltimetric P suprafața construită 706 MP/ suprafața desfurată 706 MP;<br>NR. CADASTRAL C5: Anexa, regim de înaltimetric P suprafața construită 20 MP/ suprafața desfurată 20 MP;<br>NR. CADASTRAL C6: Anexa, regim de înaltimetric P suprafața construită 10 MP/ suprafața desfurată 10 MP;<br>TOTAL SUPRAFATA TEREN: 8816 MP. | Str.            | Argeselu        | 6      | 4      | E=bloc; V=bloc;<br>N=strada; S=casa copii.       | 1979                 | Hotărâre         | 151/2001 | CGMB    |          |         |
| 6        | 5300                   | 1.6.2           | Școala Gimnazială nr. 308             | NR. CADASTRAL C1: Unitate de învățământ (S parțial+P+1E) construită din caramida pe structura de beton armat 808 MP/ suprafața desfurată 2143 MP;<br>NR. CADASTRAL C2: suprafața construită post trafo (P) 25 MP/ suprafața desfurată 25 MP; TOTAL SUPRAFATA TEREN: 4659 MP   | Str.            | Izvorul Oltului | 3      | 4      | E=strada.; V=bloc;<br>N=strand; S=bloc.          | 1978                 | Hotărâre         | 151/2001 | CGMB    |          |         |



| Nr. Crt. | Nr. inventar HCGMB NR. 186/2008 | Cod clasificare | Denumirea bunului                | Elemente de identificare   |                 |                    |        | Vecini | Anul dobândirii, după caz, al dării în folosință | Valoare inventar RON | Situția juridică |          |         |          |         |
|----------|---------------------------------|-----------------|----------------------------------|--|-----------------|--------------------|--------|--------|--|----------------------|------------------|----------|---------|----------|---------|
|          |                                 |                 |                                  | Elemente de identificare descriptive   |                 |                    |        |        |  |                      | Adresa           |          | Tip act | Nr./data | Emitent |
|          |                                 |                 |                                  | Tip arteră   | Denumire artera | Nr. Poștal         | Sector |        |  |                      |                  |          |         |          |         |
| 7        | 5317                            | 1.6.2           | Școala Gimnazială Specială Nr. 4 | NR. CADASTRAL C1: Unitate de învățământ P+3: suprafață construită 827 MP/ suprafața desfășurată 3308 MP; NR. CADASTRAL C2: Cămin P+1: suprafață construită 685 MP/ suprafața desfășurată 1370 MP; NR. CADASTRAL C3: Atelier P: suprafață construită 813 MP/ suprafața desfășurată 813 MP; NR. CADASTRAL C4: Cămin P+3 suprafață construită 723 MP/ suprafața desfășurată 2892 MP; NR. CADASTRAL C5: Cămin P+3 suprafață construită 723 MP/ suprafața desfășurată 2892 MP; NR. CADASTRAL C6: Cabina Poarta P suprafață construită 46 MP/ suprafața desfășurată 46 MP; NR. CADASTRAL C7: Ghena P, suprafață construită 25 MP/ suprafața desfășurată 25 MP; NR. CADASTRAL C8: Magazie P: suprafață construită 91 MP/ suprafața desfășurată 91 MP; NR. CADASTRAL C9: Statii Pompe, P: suprafață construită 33 MP/ suprafața desfășurată 33 MP; NR. CADASTRAL C10: Magazie, P : suprafață construită 84 MP/ suprafața desfășurată 84 MP; NR. CADASTRAL C11: Garaj P suprafață construită 90 MP/ suprafața desfășurată 90 MP; NR. CADASTRAL C12: Depozit P suprafață construită 24 MP/ suprafața desfășurată 24, NR. CADASTRAL C13: Sala de Sport P+1 suprafață construită 1045 MP/ suprafața desfășurată 1286, TOTAL SUPRAFAȚĂ TEREN: 19.466 MP | Str.            | Cpt. Grigore Marin | 42-44  | 4      | E=strada; V=blccuri; N=strada; S=casa.           | 1845                 | Hotărâre         | 151/2001 | CGMB    |          |         |
| 8        | 5297                            | 1.6.2           | Grădinița Nr. 62                 | NR. CADASTRAL C1: Grădinița S+P+2: suprafață construită 485 MP/ suprafața desfășurată 1751 MP; NR. CADASTRAL C2: Anexa P: suprafață construită 11 MP/ suprafața desfășurată 11 MP; TOTAL SUPRAFAȚĂ TEREN: 2252 MP  | Str.            | Almașul Mic        | 2      | 4      | E= bloc; V= alei; N= strada; S= Sc. 119          | 1981                 | Hotărâre         | 151/2001 | CGMB    |          |         |
| 9        | 5309                            | 1.6.2           | Grădinița "MĂRȚIȘOR"             | NR. CADASTRAL C1: Unitate de învățământ S+P+1E: suprafață construită 347 MP/ suprafața desfășurată 843 MP; NR. CADASTRAL C2: Unitate de învățământ P: suprafață construită 576 MP/ suprafața desfășurată 576 MP; NR. CADASTRAL C3: Magazie P: suprafață construită 20 MP/ suprafața desfășurată 20 MP, NR. CADASTRAL C4: Magazie P: suprafață construită 2 MP/ suprafața desfășurată 2 MP, TOTAL SUPRAFAȚĂ TEREN: 3796 MP  | Str.            | Daracului          | 11     | 4      | E= bloc; V= strada; N= scoala 120; S= complex.   | 1975; 1975; 2003     | Hotărâre         | 151/2001 | CGMB    |          |         |
| 10       | 5313                            | 1.6.2           | Grădinița "CIUPERCUȚA"           | NR. CADASTRAL C1: Unitate de învățământ S+P+1E: suprafață construită 609 MP/ suprafața desfășurată 1476 MP; NR. CADASTRAL C2: Unitate de învățământ S+P+1E: suprafață construită 387 MP/ suprafața desfășurată 903 MP; NR. CADASTRAL C3: Magazie P: suprafață construită 3 MP/ suprafața desfășurată 3 MP, TOTAL SUPRAFAȚĂ TEREN: 5467 MP  | Str.            | Stoian Militaru    | 86-90  | 4      | E= alei; V= casa; N= casa+cresa; S= strada.      | 1954                 | Hotărâre         | 151/2001 | CGMB    |          |         |



| Nr. Crt. | Nr. inventar HCGMB NR. | Cod clasificare | Denumirea bunului         | Elemente de identificare  |  |        |  | Vecini | Anul dobândirii, după caz, al dării în folosință | Valoare Inventar RON | Situția juridică |  |            |        |          |          |         |
|----------|------------------------|-----------------|---------------------------|---|--|--------|--|--------|--|----------------------|------------------|--|------------|--------|----------|----------|---------|
|          |                        |                 |                           | Elemente de identificare descriptive  |  | Adresa |  |        |  |                      | Tip arteră       | Denumire artera                                | Nr. Poștal | Sector | Tip act  | Nr./data | Emitent |
|          |                        |                 |                           |   |  |        |  |        |  |                      |                  |  |            |        |          |          |         |
| 11       | 186/2008<br>5278       | 1.6.2           | Școala Gimnazială nr. 119 | <p>NR. CADASTRAL C1: Spatiu de invatamant (P+3E), construit din caramida pe structura de beton suprafata construita 583 MP / suprafata desfasurata 2332 MP;<br/>           NR. CADASTRAL C2: Culoar de trecere (P), construit din caramida pe structura de beton suprafata construita 26 MP/ suprafata desfasurata 26 MP; NR. CADASTRAL C3: Sala de sport (P+1E partial) construita din caramida pe structura de beton suprafata construita 520 MP/ suprafata desfasurata 575 MP;<br/>           NR. CADASTRAL C4: Spatiu de invatamant (P+1E partial), construit din caramida pe structura de beton suprafata construita 153 MP/ suprafata desfasurata 297 MP;<br/>           NR. CADASTRAL C5: Spatiu de invatamant (P), construit din caramida pe structura de beton suprafata construita 352 MP/ suprafata desfasurata 352 MP;<br/>           NR. CADASTRAL C6: Constructie anexa(P) suprafata construita 19 MP/ suprafata desfasurata 19 MP; NR. CADASTRAL C7: Cabina poarta(P) suprafata construita 10 MP/ suprafata desfasurata 10 MP; TOTAL SUPRAFATA TEREN: 6215 MP.</p> |  |        |  | Str.   | Almasul Mic                                      | 4                    | 4                | E= bloc; V= strada; N= Gr. 62; S= Gr. 243.     | 1983       |        | Hotărâre | 151/2001 | CGMB    |
| 12       | 5280                   | 1.6.2           | Școala Gimnazială nr. 129 | <p>NR. CADASTRAL C1: Spatiu de invatamant P+2E construit din caramida pe structura de beton armat suprafata construita 1066 MP/ suprafata desfasurata 3168 MP;<br/>           NR. CADASTRAL C2: Spatiu de invatamant S partial+P+1E construit din caramida pe structura de beton armat suprafata construita 769 MP/ suprafata desfasurata 2089 MP; NR. CADASTRAL C3: Sala de sport construita pe structura de metal si beton armat suprafata construita 1057 MP/ suprafata desfasurata 1057 MP; NR. CADASTRAL C4: Spatiu depozitare construit din caramida suprafata construita 15 MP/ suprafata desfasurata 15 MP;<br/>           NR. CADASTRAL C5: Ghena de gunoi suprafata construita 19 MP/ suprafata desfasurata 19 MP; TOTAL SUPRAFATA TEREN: 12880 MP.</p>   |  |        |  | Str.   | Izvorul Crisului                                 | 6                    | 4                | E= Gr. Scolar; V= Alee; N= Gr. 225; S= strada. | 1983       |        | Hotărâre | 151/2001 | CGMB    |




| Nr. Crt. | Nr. inventar HCGMB NR. 186/2008 | Cod clasificare | Denumirea bunului                           | Elemente de identificare   |  |            |                        |            | Anul dobândirii, după caz, al dării în folosință | Valoare inventar RON                                 | Situția juridică |        |          |          |         |
|----------|---------------------------------|-----------------|---|--|--|------------|------------------------|------------|--|--|------------------|--------|----------|----------|---------|
|          |                                 |                 |   | Elemente de identificare descriptive   |  | Adresa     | Denumire artera        | Nr. Postal |  |  | Sector           | Vecini | Tip act  | Nr./data | Emitent |
|          |                                 |                 |   |  |  | Tip arteră |                        |            |  |  |                  |        |          |          |         |
| 13       | 5285                            | 1.6.2           | Școala Gimnazială nr. 194                   | NR. CADASTRAL C1: Unitate de învățământ cu regim de înălțime S-P+2E(S parțial) suprafața construită 1128 MP/ suprafața desfurată 3953 MP; NR. CADASTRAL C2: Unitate de învățământ cu regim de înălțime S+P+2E (E1 și E2 parțial) suprafața construită 492 MP/ suprafața desfurată 1710 MP; NR. CADASTRAL C3: Sala de sport (P) suprafața construită 1051 MP/ suprafața desfurată 1051 MP; TOTAL SUPRAFATA TEREN: 15426 MP. |  | Bld.       | Alexandru Obregia      | 3A         | 4  | E= bloc; V= bloc; N= Gr. 29; S= bloc.                | 1983             |        | Hotărâre | 151/2001 | CGMB    |
| 14       | 5271                            | 1.6.2           | Școala Gimnazială nr. 190                   | NR. CADASTRAL C1: Spațiu învățământ Ds+P+1E+M parțial, construit din cărămidă și beton suprafața construită 1004 MP/ suprafața desfurată 2846 MP; TOTAL SUPRAFATA TEREN: 6429 MP.  |  | Str.       | Calea Vacaresti        | 296        | 4  | E= calea vacaresti; V= parc; N= parc; S=strada+căse. | 1938             |        | Hotărâre | 151/2001 | CGMB    |
| 15       | 5253                            | 1.6.2           | Liceul Tehnologic "Mircea Vulcănescu"       | NR. CADASTRAL C1: Spațiu de învățământ (P+2E) construit din cărămidă pe structură de beton armat suprafața construită 1801 MP/ suprafața desfurată 4793 MP; TOTAL SUPRAFATA TEREN: 9624 MP.  |  | Str.       | Izvorul Crisului       | 4          | 4  | E= strada; V= Sc. 129; N= Gr. 225; S=strada.         | 1979             |        | Hotărâre | 151/2001 | CGMB    |
| 16       | 5272                            | 1.6.2           | Școala Gimnazială "G-ral Eremia Grigorescu" | NR. CADASTRAL C1: Unitate de învățământ Corp A cu regim de înălțime S+P+2E (S și E2 parțial) construită din cărămidă suprafața construită 1461 MP/ suprafața desfurată 3525 MP; NR. CADASTRAL C2: Unitate de învățământ Corp B cu regim de înălțime S+P+2E (S, E1 și E2 parțial) construită din cărămidă suprafața construită 635 MP/ suprafața desfurată 2027 MP; TOTAL SUPRAFATA TEREN: 9909 MP.                         |  | Str.       | Capitan Eremia Popescu | 27         | 4  | E= case; V=strada; N= case; S= strada.               | 1953             |        | Hotărâre | 151/2001 | CGMB    |



| Nr. Crt. | Nr. inventar HCGMB NR. 186/2008 | Cod clasificare | Denumirea bunului         | Elemente de identificare  |                 |                   |   | Vecini | Anul dobândirii, după caz, al dării în folosință | Valoare inventar RON | Situția juridică |            |          |         |          |         |
|----------|---------------------------------|-----------------|---------------------------|---|-----------------|-------------------|---|--------|--|----------------------|------------------|------------|----------|---------|----------|---------|
|          |                                 |                 |                           | Elemente de identificare descriptive  |                 |                   |   |        |  |                      | Adresa           | Nr. Poștal | Sector   | Tip act | Nr./data | Emitent |
|          |                                 |                 |                           | Tip arteră  | Denumire artera |                   |   |        |  |                      |                  |            |          |         |          |         |
| 17       | 5281                            | 1.6.2           | Școala Gimnazială nr. 133 | <p>NR. CADASTRAL C1: Spațiu de învățământ P+3E, construit din caramida pe structura de beton armat suprafața construită 580 MP/ suprafața desfasurată 2320 MP;</p> <p>NR. CADASTRAL C2: Spațiu de învățământ (culoar de trecere) P, construit din caramida pe structura de beton armat suprafața construită 59 MP/ suprafața desfasurată 59 MP;</p> <p>NR. CADASTRAL C3: Sala de sport P+1 parțial, construit din caramida pe structura de beton armat suprafața construită 526 MP/ suprafața desfasurată 526 MP;</p> <p>NR. CADASTRAL C4: Spațiu de învățământ P+1E parțial, construit pe structura de metal suprafața construită 153 MP/ suprafața desfasurată 298 MP;</p> <p>NR. CADASTRAL C5: Spațiu de învățământ S parțial+P+1E construit din caramida pe structura de beton armat suprafața construită 940 MP/ suprafața desfasurată 2340 MP;</p> <p>NR. CADASTRAL C6: Ghena gunoi P construită din caramida suprafața construită 15 MP/ suprafața desfasurată 16 MP;</p> <p>TOTAL SUPRAFAȚA TEREN: 7607 MP.</p> | Str.            | Stanjencilor      | 3 | 4      | E= strada; V=strada; N= strada; S=strada.        | 1985                 |                  | Hotărâre   | 151/2001 | CGMB    |          |         |
| 18       | 5307                            | 1.6.2           | Școala Gimnazială nr. 96  | <p>NR. CADASTRAL C1: Unitate de învățământ (S parțial + P+1E) construită din caramida pe structura de beton suprafața construită 337 MP/ suprafața desfasurată 815 MP; NR. CADASTRAL C2: Ghena de gunoi (P) suprafața construită 17 MP/ suprafața desfasurată 17 MP; TOTAL SUPRAFAȚA TEREN: 2738 MP.</p>  | Str.            | Rezonantei        | 3 | 4      | E= scoala 96; V= blocuri; N= strada; S= strada.  | 1975                 |                  | Hotărâre   | 151/2001 | CGMB    |          |         |
| 19       | 5289                            | 1.6.2           | Școala Gimnazială nr. 194 | <p>NR. CADASTRAL C1: Unitate de învățământ (S parțial + P+1E) construită din caramida pe structura de beton armat suprafața construită 358 MP/ suprafața desfasurată 798 MP; NR. CADASTRAL C2: Ghena de gunoi (P) suprafața construită 10 MP/ suprafața desfasurată 10 MP; TOTAL SUPRAFAȚA TEREN: 3073 MP.</p>  | Bld.            | Alexandru Obregia | 7 | 4      | E= bloc; V= bloc; N=bloc; S= Sc. 194.            | 1974                 |                  | Hotărâre   | 151/2001 | CGMB    |          |         |



| Nr. Crt. | Nr. inventar HCGMB NR. 186/2008 | Cod clasificare | Denumirea bunului                     | Elemente de identificare   |  |            |                 |            | Anul dobândirii, după caz, al dării în folosință | Valoare inventar RON                         | Situația juridică |          |          |        |
|----------|---------------------------------|-----------------|---------------------------------------|--|--|------------|-----------------|------------|--|--|-------------------|----------|----------|--------|
|          |                                 |                 |                                       | Elemente de identificare descriptive   |  | Adresa     | Vecini          |            |  |  | Tip act           | Nr./data | Emitent  |        |
|          |                                 |                 |                                       |  |  | Tip arteră | Denumire artera | Nr. Poștal |  |  |                   |          |          | Sector |
| 20       | 5269                            | 1.6.2           | Școala Gimnazială "Avram Iancu"       | NR. CADASTRAL C1: Unitate de învățământ (P+2E) construită din cărămidă pe structură de beton armat suprafața construită 1107 MP/ suprafața desfurată 3295 MP;<br>NR. CADASTRAL C2: Unitate de învățământ (S parțial+P+1E) construită din cărămidă pe structură de beton armat suprafața construită 811 MP/ suprafața desfurată 1986 MP;<br>NR. CADASTRAL C3: Sala de sport (P) construită pe structură de metal și beton armat suprafața construită 1054 MP/ suprafața desfurată 1054 MP;<br>NR. CADASTRAL C4: Post trafo (P) suprafața construită 25 MP/ suprafața desfurată 25 MP;<br>NR. CADASTRAL C5: Anexa (P) suprafața construită 19 MP/ suprafața desfurată 19 MP;<br>NR. CADASTRAL C6: Anexa (P) suprafața construită 25 MP/ suprafața desfurată 25 MP;<br>NR. CADASTRAL C7: Anexa (P) suprafața construită 12 MP/ suprafața desfurată 12 MP;<br>TOTAL SUPRAFAȚA TEREN: 13442 MP. |  | Str.       | Stupilor        | 1          | 4  | E= strada; V= alei; N=gr. 175; S= alei.      | 1970              | Hotărâre | 151/2001 | CGMB   |
| 21       | 5312                            | 1.6.2           | Grădinița "Alba ca zăpada și piticii" | NR. CADASTRAL C1: Unitate de învățământ (S+P) construită din cărămidă în anul 1945, suprafața construită 921 MP/ suprafața desfurată 1172 MP; TOTAL SUPRAFAȚA TEREN: 5199 MP.  |  | Str.       | Crisul Alb      | 30         | 4  | E= strada; V= case; N= strada; S= case.      | 1945              | Hotărâre | 151/2001 | CGMB   |
| 22       | 5305                            | 1.6.2           | Grădinița "Floare Albastră"           | NR. CADASTRAL C1: Unitate de învățământ (S+P+1E), construită din cărămidă pe structură de beton în anul 1973 suprafața construită 994 MP/ suprafața desfurată 2216 MP; TOTAL SUPRAFAȚA TEREN: 8836 MP.   |  | Str.       | Lamotesti       | 10         | 4  | E= bloc; V= strada; N= scoala 99; S= strada. | 1973              | Hotărâre | 151/2001 | CGMB   |
| 23       | 5287                            | 1.6.2           | Grădinița nr. 4                       | NR. CADASTRAL C1: Unitate de învățământ (S+P+1E), construită în anul 1981, suprafața construită 823 MP/ suprafața desfurată 2017 MP; TOTAL SUPRAFAȚA TEREN: 4938 MP.   |  | Str.       | Ceretea Veche   | 1          | 4  | E= bloc; V= strada; N= bloc; S= Sc. 99.      | 1981              | Hotărâre | 151/2001 | CGMB   |
| 24       | 5304                            | 1.6.2           | Grădinița "Strop de Rouă"             | NR. CADASTRAL C1: Unitate de învățământ (S+P+1E) suprafața construită 793 MP/ suprafața desfurată 2142 MP;<br>NR. CADASTRAL C2: Unitate de învățământ (S+P+1E), Anul Construirii 1978, suprafața construită 798 MP/ suprafața desfurată 2077 MP;<br>TOTAL SUPRAFAȚA TEREN: 5737 MP.  |  | Str.       | Emil Racovita   | 23 BIS     | 4  | E= cresa; V=alei; N= bloc; S= Sc. 93         | 1978              | Hotărâre | 151/2001 | CGMB   |
| 25       | 5299                            | 1.6.2           | Grădinița "Panseluța"                 | NR. CADASTRAL C1: Unitate de învățământ din cărămidă cu regim de înălțime S+P+1E, anul construirii 1996, suprafața construită 346 MP/ suprafața desfurată 840 MP;<br>NR. CADASTRAL C2: Unitate de învățământ din cărămidă cu regim de înălțime P, anul construirii 1996, suprafața construită 255 MP/ suprafața desfurată 255 MP;<br>TOTAL SUPRAFAȚA TEREN: 2131 MP.   |  | Str.       | Panselor        | 38-40      | 4  | E= strada; V= bloc; N= strada; S= bloc.      | 1996              | Hotărâre | 151/2001 | CGMB   |



| Nr. Cr. | Nr. inventar HCGMB NR. | Cod clasificare | Denumirea bunului                 | Elemente de identificare   |  |            |                   | Anul dobândirii, după caz, al dării în folosință | Valoare inventar RON | Situția juridică   |         |          |          |            |
|---------|------------------------|-----------------|-----------------------------------|--|--|------------|-------------------|--|----------------------|--|---------|----------|----------|------------|
|         |                        |                 |                                   | Elemente de identificare descriptive   |  | Adresa     |                   |  |                      | Vecini   | Tip act | Nr./data | Emitent  |            |
|         |                        |                 |                                   |  |  | Tip arteră | Denumire artera   |  |                      |  |         |          |          | Nr. Poștal |
| 26      | 5302                   | 1.6.2           | Grădinița "Pisicile Aristocrate"  | NR. CADASTRAL C1: Unitate de invatamant (S+P) construita din caramida in anul 1940, suprafata construita 454 MP/ suprafata desfasurata 571 MP; NR. CADASTRAL C2: Unitate de invatamant (Ds+P+2E), construita din caramida pe structura de beton, suprafata construita 824 MP/ suprafata desfasurata 2729 MP; NR. CADASTRAL C3: Culoar de legatura între C1 si C2 (P), suprafata construita 67 MP/ suprafata desfasurata 67 MP; TOTAL SUPRAFATA TEREN: 3304 MP.                                   |  | Bld.       | Regina Maria      | 28-30  | 4                    | E=casa; V= casa; N= cladire; S= strada.                  | 1940    | Hotărâre | 151/2001 | CGMB       |
| 27      | 5308                   | 1.6.2           | Grădinița "Piticot"               | NR. CADASTRAL C1: Unitate de invatamant cu regim de inaltime S-P+1 construita din caramida in anul 1975, suprafata construita 822 MP/ suprafata desfasurata 2153 MP; TOTAL SUPRAFATA TEREN: 5132 MP.   |  | Str.       | Spinis            | 1  | 4                    | E= strada; V= teren; N= alee+bloc; S=bloc.               | 1975    | Hotărâre | 151/2001 | CGMB       |
| 28      | 5266                   | 1.6.2           | Școala Gimnazială "Emil Racoviță" | NR. CADASTRAL C1: Unitate de invatamant (S+P+2E), suprafata construita 880 MP/ suprafata desfasurata 3463 MP; NR. CADASTRAL C2: Sala de sport (P+1E), suprafata construita 1238 MP/ suprafata desfasurata 1399 MP; NR. CADASTRAL C3: Anexa (P), suprafata construita 18 MP/ suprafata desfasurata 18 MP; TOTAL SUPRAFATA TEREN: 6703 MP.   |  | Ale.       | Emil Racovita     | 1  | 4                    | E= bloc; V=bloc; N= gr. 199; S= alee.                    | 1975    | Hotărâre | 151/2001 | CGMB       |
| 29      | 5293                   | 1.6.2           | Școala Gimnazială nr. 308         | NR. CADASTRAL C1: Unitate de invatamant (Parter), construita din caramida in anul 1949, suprafata construita 402 MP/ suprafata desfasurata 402 MP; NR. CADASTRAL C2: Magazie (Parter), suprafata construita 35 MP/ suprafata desfasurata 35 MP; NR. CADASTRAL C3: Magazie (Parter), suprafata construita 27 MP/ suprafata desfasurata 27 MP; NR. CADASTRAL C4: Magazie (Parter), construita din caramida, suprafata construita 5 MP/ suprafata desfasurata 5 MP; TOTAL SUPRAFATA TEREN: 1724 MP. |  | Sos.       | Glurgiuului       | 247  | 4                    | E= casa; V= sosea; N=casa; S= strada.                    | 1949    | Hotărâre | 151/2001 | CGMB       |
| 30      | 5295                   | 1.6.2           | Grădinița nr. 30                  | NR. CADASTRAL C1: Unitate de invatamant (S+P+1E) construita din caramida in anul 1977, suprafata construita 388 MP/ suprafata desfasurata 918 MP; NR. CADASTRAL C2: Anexa (P), suprafata construita 8 MP/ suprafata desfasurata 8 MP; TOTAL SUPRAFATA TEREN: 1406 MP.  |  | Bld.       | Dimitrie Cantemir | 16A  | 4                    | E= alee; V= casa; N= strada; S= casa.                    | 1977    | Hotărâre | 151/2001 | CGMB       |
| 31      | 5306                   | 1.6.2           | Grădinița nr. 225                 | NR. CADASTRAL C1: Unitate de invatamant (S+P+1) construita din caramida in anul 1975, suprafata construita 786 MP/ suprafata desfasurata 2061 MP; TOTAL SUPRAFATA TEREN: 6808 MP.  |  | Str.       | Izvorul Muresului | 6  | 4                    | E= strada; V= cresa 24; N=strada; S= Gr. Sc. Vulcanescu. | 1975    | Hotărâre | 151/2001 | CGMB       |





| Nr. Crt. | Nr. inventar HCGMB NR. | Cod clasificare | Denumirea bunului              | Elemente de identificare   |  |  |  | Anul dobândirii, după caz, al dării în folosință | Valoare inventar RON | Situajia juridică |                 |  |         |          |          |            |        |
|----------|------------------------|-----------------|--------------------------------|--|--|--|--|--|----------------------|-------------------|-----------------|--|---------|----------|----------|------------|--------|
|          |                        |                 |                                | Elemente de identificare descriptive   |  |  |  |  |                      | Adresa            |                 | Vecini                                     | Tip act | Nr./data | Emitent  |            |        |
|          |                        |                 |                                |  |  |  |  |  |                      | Tip arteră        | Denumire artera |  |         |          |          | Nr. Poștal | Sector |
| 32       | 5310                   | 1.6.2           | Grădinița "Înșir'țe Mărgărite" | NR. CADASTRAL C1: Unitate de invatamant (S+P+1E) construită din caramida în anul 1975, suprafața construită 823 MP/ suprafața desfășurată 2156 MP; TOTAL SUPRAFAȚA TEREN: 5965 MP. |  |  |  | Str.   | Almasul Mare         | 1                 | 4               | E= strada; V= bloc; N= Sc. 119; S= strada. | 1975    |          | Hotărâre | 151/2001   | CGMB   |

PREȘEDINTE DE ȘEDINȚĂ,

*COSMIN - CONSTANTIN*

