

REGULAMENT

pentru stabilirea și delimitarea amplasamentelor mobilierului stradal destinat comercializării presei, florilor și al altor produse, pe raza administrativ teritorială a Sectorului 4 al Municipiului București

CAPITOLUL I

Dispoziții generale

Considerații generale și obiectivele prezentului Regulament

Art. 1 Mobilierul stradal a devenit o necesitate în cotidianul comunității locale datorită nevoii de estetic și confort, înfrumusețând spațiul public. Totodată el asigură cetățenilor Sectorului 4 al Municipiului București, condițiile pentru un cadru construit coerent, armonios, sigur și sănătos, prin susținerea dezvoltării economice și în principal prin stimularea mecanismelor economice de piață, în scopul atragerii investițiilor profitabile pentru comunitatea locală .

Scopul reglementării

Art. 2 Prezentul Regulament are ca scop stabilirea modului de amplasare a mobilierului stradal pe domeniul public al Municipiului București, aflat în administrarea Consiliului Local al Sectorului 4, destinat difuzării și comercializării presei , cărților, florilor și al altor produse pe raza administrativ teritorială a Sectorului 4 .

Domeniul de reglementare

Art. 3 Pot fi folosite pentru activitatea de difuzare și comercializare presă, cărți, flori și alte produse: căile pietonale (trotuarele, străzile pietonale, scuarurile, pasaje pietonale, căi de acces în parcuri și grădini publice), aparținând domeniului public aflat în administrarea Consiliului Local al Sectorului 4, cu respectarea prezentului regulament și a normelor în vigoare.

Art. 4 Pe domeniul public aflat pe raza administrativ teritorială a Sectorului 4 al Municipiului București, se pot desfășura activități comerciale numai în cadrul perimetrului amplasamentelor stabilite conform actelor administrative eliberate de Sectorul 4 al Municipiului București , fiind interzisă desfășurarea unor astfel de activități în alte condiții decât cele reglementate.



CAPITOLUL II

Definiții și clasificări

Art. 5. În sensul prezentului Regulament se definesc următorii termeni utilizați:

Agent economic – persoană fizică sau juridică autorizată, care în cadrul activității sale profesionale, fabrică, importă, depozitează, transportă sau comercializează produse sau prestează servicii, conform prevederilor legale;

Consumator – orice persoană fizică, sau un grup de persoane fizice constituite în asociații care cumpără, dobândesc, utilizează sau consumă produse, sau servicii în afara activității profesionale;

Comerciant – persoană fizică sau juridică înregistrată la Oficiul Registrului Comerțului, autorizată să desfășoare activități de comercializare a produselor și serviciilor de piață;

Comerț stradal – comerț desfășurat pe domeniul public, cu caracter permanent, sezonier sau ocazional, în afara spațiului magazinelor, de regulă în zone cu intensă circulație pietonală, pe străzi, trotuare, sau orice zonă destinată folosinței publice;


Comerț permanent – activitatea de comerț stradal desfășurată pe perioade bine stabilite în baza unor contracte de închiriere;

Comerț sezonier – activitatea de comerț stradal desfășurată în perioade de timp determinate;

Comerț ocazional – activitatea de comerț stradal desfășurată cu ocazia anumitor evenimente, pe o perioadă limitată de timp;

Comerț stradal în puncte fixe – activitatea de comerț stradal desfășurată în orice structură de vânzare cu amănuntul realizată pe amplasamente prestabilite, avizate în conformitate cu prevederile legale și se pot utiliza: module comerciale; chioșcuri, tonete, terase, standuri amenajate pentru promovare produse:

- Modul comercial – construcție ușoară de mici dimensiuni, având una din laturi (sau mai multe laturi) deschise, amplasată pe străzi în zone publice, din care se vând flori, ziare, reviste, alte produse;
- Chioșc stradal – construcție ușoară, de mici dimensiuni, având una din laturi sau mai multe) deschise, amplasată pe străzi în zone publice, din care se vând flori, ziare, reviste;
- Tonetă – structură de vânzare deschisă, taraba la care se vând pe stradă articole mărunte, dulciuri preambalate răcoritoare;
- Structură de vânzare / promovare / întâmpinare – spațiul de desfășurare a unuia sau mai multor exerciții comerciale, standuri în fața unităților;
- Unitate de alimentație publică tip terasă – permanentă – spațiu amenajat în fața unității proprii de alimentație publică, în vederea servirii consumatorilor;
- Unitate de alimentație publică tip terasă – temporară – spațiu amenajat în fața unității proprii de alimentație publică, în vederea servirii consumatorilor, amenajată în aer liber dotată cu mobilier specific;
- Autospecială, autoutilitară – reprezintă structura de vânzare specializată (autospecială, tricicletă, rulotă), utilizată pentru vânzarea sau expunerea de produse;
- Automate cafea;



- **Construcții cu caracter provizoriu**- sunt construcțiile definite ca atare, conform legilor și cerințelor urbanistice și au o durată de existență limitată, precizată prin actul emis de către Sectorul 4 al Municipiului București, realizate din materiale ușoare care permit demontare rapidă, în vederea aducerii terenului la starea inițială și sunt de mici dimensiuni ,autorizate în condițiile legii, din categoria acestora făcând parte: module comerciale, chioșcuri, tonete, cabine, locuri de expunere situate în spațiile publice, copertine, pergole .
- **Amplasament** -suprafața domeniului public destinată desfășurării de activități comerciale, în condițiile prezentului regulament ;
- **Aviz/autorizație de construire** reprezintă actul administrativ emis în temeiul unor acte normative pentru construcții provizorii , asimilate ca mobilier stradal, prin care se permite executarea lucrărilor de montare a structurii de vânzare (modul comercial, chioșc, tonetă etc).
- **Încălcarea repetată**– încălcarea obligațiilor impuse în sarcina comercianților de cel puțin două ori .

Art. 6 Nomenclator de activități

Activități comerciale:

- alimentație publică;
- comercializare flori;
- comercializare presă, reviste;
- comercializare produse diverse, produse alimentare preambalate, produse nelimentare;
- comercializare legume, fructe de sezon;
- comercializare, pop corn, gogoși, vată de zahăr, înghețată;
- târguri ;
- automate cafea, sucuri, cartele mobil, etc .

Activități de promovare

- expunere de mașini în zone publice, expoziții ;
- expunere de produse / standuri în fața unității;


CAPITOLUL III

Reguli generale pentru stabilirea și delimitarea amplasamentelor, mobilierului stradal destinate comercializării presei, florilor, și al altor produse

Art . 7 Suprafața unui amplasament pentru mobilier stradal va fi de 5 mp, maxim 12 mp, cu posibilitatea expunerii de max 3,00 mp .

Art. 8 Amplasamentele se vor stabili pe baza Hotărârii Consiliului Local Sector 4, pe căile pietonale cu o lățime minimă de 3 metri și vor fi delimitate astfel încât să rămână cel puțin 1,5 metri pentru circulația pietonală, iar utilizarea acestora să nu afecteze spațiile verzi și alveolele pentru pomi .

Art. 9 (1). Amplasamentele vor fi situate la o distanță minimă de :



- a. 100 de metri față de instituțiile administrației publice centrale ;
- b. 15 metri față de intrările la metrou reprezentând zona de protecție ;

(2) Se vor respecta și alte distanțe minime impuse prin reglementările în vigoare .

Art. 10 Amplasamentele pot fi grupate în următoarele condiții :

- a. Distanța minimă între două mobiliere stradale , chioșcuri, cu activități diferite este de 20 de metri ;
- b. Distanța minimă între două chioșcuri, cu același obiect de activitate este de 100 de metri.

Art. 11 Amplasamentele vor fi stabilite la o distanță mai mare de 5 metri de stațiile mijloacelor de transport în comun și la o distanță mai mare de 10 metri de trecerile de pietoni, fără obturarea vizibilității conducătorilor auto .

Art. 12 (1) În fața spațiilor comerciale , în cazul în care trotuarul aferent acestora are lățimea mai mare de 5 metri, se pot stabili amplasamente la o distanță de minim 3,5 metri perpendicular pe fațada spațiului comercial .

(2) Se interzice stabilirea amplasamentelor destinate comercialității de categorii de produse similar celor comercializate în spațiile comerciale , aflate pe o rază de cel puțin 50 de metri .

(3) Se interzice amplasarea construcțiilor, chioșcuri, în zona fronturilor clădirilor aflate pe lista monumentelor istorice sau de arhitectură .

CAPITOLUL IV


Mobilierul utilizat pentru comerțul stradal destinat comercializării presei, florilor, și al altor produse

Art. 13 (1) Pe amplasamentele destinate activităților de comercializare a presei, florilor, și al altor produse, vor fi utilizate obiecte de mobilier stradal, aprobate în cadrul procesului de achiziții publice .

(2) În cazul în care amplasamentul se află într-o zonă unde se efectuează lucrări, la rețele tehnico-edilitare, reparații la covorul asfaltic, tot ce ține de schimbări în cadrul zonei de dezvoltare, mobilierul stradal poate fi relocalat /mutat temporar / s-au dezafectat , până la finalizarea lucrărilor, cu aprobarea scrisă a Primarului Sectorului 4 al Municipiului București .

(3) În cazul în care măsura descrisă la alin. 2 nu este posibilă, acordul de comercializare se retrage, fără ca operatorii economici să solicite despăgubiri din partea autorităților locale din Sectorul 4 .

Art. 14 Cheltuielile ocazionate cu dotarea mobilierului stradal vor fi suportate integral de către agenții economici care au obținut dreptul de comercializare pe amplasamentele respective cu respectarea normelor legale privind dimensiunile, forma, estetica și suprafața ocupată de construcție, conform modelului aprobat în urma unui concurs de soluții.



Art. 15 În contractul de închiriere va fi menționat tipul de mobilier care va fi utilizat pentru amplasamentul aprobat . Este interzisă utilizarea pe amplasamentul aprobat a altui tip de mobilier decât cel înscris în contractul de închiriere, modificarea sau extinderea acestuia.

Art. 16 (1) Agenții economici au obligația de a asigura îngrijirea și efectuarea reparațiilor de întreținere corespunzătoare mobilierului stradal folosit pe întreaga perioadă prevăzută în contractul de închiriere .

(2) Agenții economici au obligația să respecte suprafața atribuită, destinația dată și obligația de întreținere a dotărilor mobilierului stradal, prin nerespectarea acestor obligații contractul de închiriere va înceta de drept, fără altă procedură prealabilă, iar agentul economic va plăti despăgubiri conform clauzelor contractuale .

CAPITOLUL V

Profilul de activitate al comerțului , autorizarea și reavizarea amplasamentelor

Art. 17 Activitățile de comerț pe domeniul public, aflat în administrarea Consiliului Local al Sectorului 4, sunt limitate la categoriile de produse din H.C.G.M.B. nr. 118/ 2004 modificată și completată prin H.C.G.M.B. nr. 347 / 2016, iar în viitor pentru categoriile de produse care reglementează acest domeniu .

Art. 18 În cazul în care există solicitări din partea agenților economici pentru comercializarea /altor produse decât cele prevăzute la art. 17, emitentul Acordului de funcționare, poate aproba solicitarea ținând seama de importanța zonei , afluența turistică, compatibilitatea cu încadrarea peisagistică .

Art. 19 (1) Activitatea de comerț stradal pentru comercializare presă, flori, alte produse se desfășoară numai de către agenții economici care dețin un contract de închiriere obținut în baza unei licitații .

(2) Agenții economici interesați să desfășoare activități de comercializare: presă, flori, și alte produse, vor urmări site-ul Primăriei Sectorului 4, în vederea întrunirii condițiilor de participare la licitație .

Art. 20 Propunerile de amplasamente noi pentru comerț stradal, vor fi analizate în vederea avizării din punct de vedere urbanistic /comercial. Aceste amplasamente vor fi supuse aprobării numai în condițiile respectării prevederilor legale în vigoare.



CAPITOLUL VI

Obligațiile agenților economici care desfășoară comerț stradal

Art. 21 Operatorii economici care desfășoară comerț stradal (chișcuri, module comerciale/terase / tonete au următoarele obligații principale :

(a) Să dețină la punctul de lucru și să prezinte organelor de control următoarele documente :

- Contractul de închiriere;
- Certificat de înregistrare eliberat de Oficiul Registrului Comerțului ;
- Certificat constatator pentru punctul de lucru ;
- Documentele care atestă proveniența mărfii ;
- Contract de salubritate ;
- Acord de comercializare.

(b) Să afișeze prețurile produselor expuse spre comercializare .

(c) Să păstreze și să asigure normele de igienă, curățenie la locul de vânzare pe o rază de cel puțin 5 metri .

(d) Să achite contravaloarea chiriei, până la termenul scadent, prevăzut în contractul de închiriere .

(e) Este interzisă depozitarea ambalajelor / mărfurilor direct pe sol sau acoperiș, ori prin atârnarea pe acoperiș ambalajelor / mărfurilor (coroane, jerbe, etc.) .

(f) Se va folosi numai mobilierul urban aprobat iar agentul economic va avea obligația de întreținere, prin păstrarea în permanență a aspectului estetic, a dotărilor puse la dispoziție și are obligația de a anunța orice defecțiune / degradare a acestuia .

(g) Să nu comercializeze alte produse, decât cele prevăzute în contractul de închiriere .

(h) Să respecte reglementările legale în vigoare .

(i) Să nu aducă prejudicii zonelor verzi și mediului înconjurător .


(j) Să respecte ordinea și liniștea publică și să nu creeze disconfort vecinătăților .

(k) Să nu subînchirieze, ceseze contractul de închiriere pentru mobilierul urban aprobat, unui terț sau să se asocieze cu un terț, în vederea folosirii în comun a amplasamentului aprobat .

Art. 22 (a) În cazul în care nu se respectă suprafața atribuită amplasamentului, destinația pentru care a fost acordat terenul sau obligațiile asumate de către agentul economic, contractul încetează de drept, fără intervenția instanțelor judecătorești și fără îndeplinirea unei proceduri prealabile, agentul economic urmând a fi obligat la plata unor despăgubiri stabilite prin contract

(b) La încetarea contractului de închiriere , agentul economic are obligația să solicite din partea Direcției Generale de Poliție Locală Sector 4 , încheierea unui proces verbal de constatare, din care să rezulte că a eliberat amplasamentul liber de sarcini și starea în care a fost preluat, în caz contrar acesta urmează să suporte daune interese pentru neîndeplinirea obligațiilor stipulate în contractul de închiriere;

(c) Pentru amplasamentele eliberate prin rezilierea contractului de închiriere, înainte de termen sau pentru amplasamentele ajunse la termen, libere de sarcini, acestea vor fi scoase la licitație, urmând aceeași procedură de licitație .



(d) Dacă în zona în care se află amplasamentul pentru mobilier urban, se află în proces de modernizare, amenajare, iar aceasta ar putea implica modificarea situației în teren, perioada prevăzută în contractul de închiriere va fi redusă , astfel încât să nu afecteze punerea în aplicare a respectivei strategii, fără ca Sectorul 4 al municipiului București să suporte eventualele daune interese.

(e) Dacă în zona licitată pentru amplasarea de mobilier stradal au survenit modificări referitoare la modernizarea sau reconfigurarea zonei, amplasarea mobilierului se va face în proximitatea amplasamentului aprobat .

CAPITOLUL VII

Contravenții și sancțiuni

Art. 23 Nerespectarea de către agenții economici a obligațiilor impuse la art. 21 din prezentul Regulament, constituie contravenție și se sancționează cu amendă conform Legii .


Art. 24 Constatarea contravențiilor și aplicarea sancțiunilor se va face de către polițiștii locali din cadrul Direcției Generale a Poliției Locale Sector 4, de persoanele împuternicite de Primar și de către celelalte instituții abilitate .

Art. 25 În afara sancțiunilor contravenționale principale stabilite, se pot aplica și următoarele sancțiuni complementare:

Suspendarea / retragerea / anularea acordului de comercializare pe domeniul public în cazul încălcării repetate de către agenții economici a obligațiilor impuse la art. 21, din prezentul regulament .

Art. 26 Prevederile prezentului capitol se completează cu dispozițiile Ordonanței Guvernului nr. 2/ 2001, privind regimul juridic al contravențiilor , cu modificările și completările ulterioare .


PRESEDINTE DE SEDINTA
COSMIN - CONSTANTIN BARBALAC



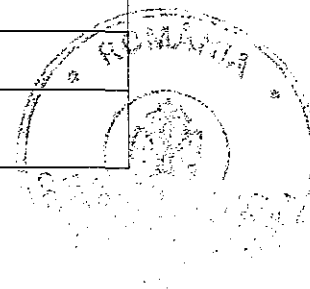
**LISTA AMPLASAMENTELOR MOBILIERULUI STRADAL DESTINAT
COMERCIALIZĂRII PRESEI / FLORILOR ȘI AL ALTOR PRODUSE**

1. Lista amplasamentelor mobilierului stradal pentru comercializare, flori și alte produse

1	B-dul Alexandru Obregia nr. 22
2	Str. Emil Racoviță nr. 3-5
3	B-dul Alexandru Obregia nr. 27 X Str. Străduinței
4	Șos. Berceni (Metrou Apărătorii Patriei)
5	B-dul Constantin Brâncoveanu nr. 101
6	B-dul Constantin Brâncoveanu nr. 15 X Str. Secuilor
7	B-dul Dimitrie Cantemir nr. 1
8	B-dul Metalurgiei nr.65
9	B-dul Regina Maria nr. 2
10	Șos. Berceni nr. 182 (Metrou Apărătorii Patriei)
11	Șos. Berceni X Șos. Olteniței
12	Șos. Berceni nr. 22 X Str. Democrației
13	Șos. Berceni (Metrou Dimitrie Leonida)
14	B-dul Constantin Brâncoveanu nr. 114
15	B-dul Dimitrie Cantemir nr. 11-13
16	B-dul Gheorghe Sincai nr. 2



17	B-dul Gheorghe Sincai nr. 5
18	B-dul Gheorghe Sincai X Str. Constantin Rădulescu Motru
19	B-dul Gheorghe Sincai (Metrou Timpuri Noi)
20	Șos. Giurgiului nr.119
21	Șos. Giurgiului nr. 127-129
22	Șos. Giurgiului nr. 2 (Cimitirul Evreiesc)
23	Șos. Berceni (Metrou Dimitrie Leonida)
24	Șos. Oltenitei nr. 240 X Str. Tulnici
25	Str. Izvorul Rece X Str. Reșița
26	Str. Constantin Rădulescu Motru nr. 8
27	Str. Resita nr. 1
28	Str. Resita nr. 5 X Str. Urziceni
29	Calea Șerban Voda nr. 282
30	Str. Straja nr. 25 X Str. Reșița
31	Aleea Ucea X Str. Costila
32	Calea Văcărești X Splaiul Independenței
33	Calea Șerban Vodă nr. 288
34	Str.Lânăriei nr. 5
35	B-dul Gheorghe Sincai nr. 1 – 1A
36	Șos Giurgiului nr. 92 - 94
37	Șos. Berceni (Metrou IMGB)
38	Str. Oituz nr.1 X Șos. Berceni



2. Lista amplasamentelor mobilierului stradal , pentru
comercializare, presă, carte și alte produse

1	Șos. Berceni (Metrou Apărătorii Patriei)
2	Str. Constantin Rădulescu Motru nr. 13 X Str. Maria Tănase
3	B-dul Dimitrie Cantemir nr. 13
4	Str. Lamotești nr. 3-5
5	Calea Șerban Vodă (Metrou Eroii Revoluției - Cimitirul Evreiesc)
6	B-dul Alexandru Obregia nr. 27 X Str. Străduinței
7	B-dul Alexandru Obregia nr. 37-39 X Str. Turnu Măgurele
8	B-dul Dimitrie Cantemir nr. 1
9	Str. Reșița X Str. Huedin
10	Str. Resita nr.4 X Str. Coștila
11	Str. Nițu Vasile nr. 50 - 54
12	B-dul Unirii X B-dul Regina Maria nr. 2
13	Cal. Văcărești X Splaiul Independenței
14	Sos. Giurgiului X Str. Stoian Militaru
15	Sos. Olteniței X Str. Panselelor

PREȘEDINTE DE ȘEDINȚĂ
COSMIN - CONSTANTIN BĂRBĂLAȘ



Regulamentul pentru stabilirea și delimitarea amplasamentelor mijloacelor de publicitate de tip panou publicitar, pe raza administrativ teritorială a Sectorului 4 al Municipiului București

Art. 1 - Prezentul Regulament are la bază următoarele acte normative:

Legea nr. 185/2013, republicată, privind amplasarea și autorizarea mijloacelor de publicitate;

Legea nr. 154/2017 pentru modificarea și completarea Legii nr. 185/2013 privind amplasarea și autorizarea mijloacelor de publicitate

Legea nr. 50/1991 republicată, cu modificările și completările ulterioare, privind autorizarea lucrărilor de construcții;

Legea nr. 10/1995 republicată, cu modificările și completările ulterioare, privind calitatea în construcții;

Legea nr. 422/2001 republicată, cu modificările și completările ulterioare, privind protecția monumentelor istorice;

Legea nr. 153/2011 privind măsurile de creștere a calității arhitectural ambientale ale clădirilor;

Legea nr. 148/2000, cu modificările și completările ulterioare, privind publicitatea;

Ordonanța de urgență a Guvernului nr. 195/2002, republicată, cu modificările și completările ulterioare, privind circulația pe drumurile publice;


Ordonanța Guvernului nr. 43/1997, republicată, cu modificările și completările ulterioare, privind regimul drumurilor.

Ordinul nr. 839/2009 pentru aprobarea Normelor metodologice de aplicare a Legii nr. 50/1991 privind autorizarea executării lucrărilor de construcții .

Hotărârea Consiliului General al Municipiului București nr. 488/23.08.2018 privind aprobarea regulamentului local pentru autorizarea, construirea și amplasarea mijloacelor de publicitate.

Art. 2 (1) Prezentul Regulament stabilește procedura privind modul de organizare și desfășurare a licitațiilor publice, precum și criteriile obligatorii pentru stabilirea și delimitarea amplasamentelor aflate pe domeniul public/privat al Municipiului București și în administrarea Consiliului Local al Sectorului 4 destinate amplasării mijloacelor de publicitate de tip panou publicitar.

(2) Este interzisă amplasarea mijloacelor de publicitate tip banner, mash, steag, prismă, cort / publicitate electorală etc. până la adoptarea unei Hotărâri ale Consiliului Local Sector 4 care să reglementeze procedura de amplasare și delimitare a acestora.



(3). Persoanele fizice și juridice care dețin/utilizează alte amplasamente în afară de cele stabilite prin hotărâri ale Consiliului Local Sector 4 sau utilizează alt model unic de panou publicitar decât cel stabilit în urma organizării concursului de soluții, sunt obligate să le dezafecteze la solicitarea organelor de control, în termenul stabilit prin somație cu excepția panourilor de publicitate de tip ecran publicitar de tip led / lcd.

Art. 3 – Închirierea amplasamentelor aflate pe domeniul public/privat al Municipiului București și în administrarea Consiliului Local al Sectorului 4 destinate amplasării panourilor publicitare, se realizează prin licitație publică și adjudecarea la cel mai mare nivel al chiriei obținut, cu respectarea criteriilor prevăzute în prezentul regulament.

Art. 4 (1) Procedura de organizare și desfășurare a licitațiilor publice pentru închirierea amplasamentelor aflate pe domeniul public/privat al Municipiului București și în administrarea Consiliului Local al Sectorului 4, destinate amplasării panourilor publicitare, va fi derulată de Sectorul 4 al Municipiului București, în numele și pe seama Consiliului Local al Sectorului 4, prin Aparatul de specialitate al Primarului Sectorului 4, denumit în continuare „*Organizatorul*”, cu sediul în București, sector 4, B-dul. George Coșbuc nr. 6-16, nr. 224F, CIF 4316422.

(2) Prin derogare de la prevederile Hotărârii Consiliului Local Sector 4 nr. 64 / 11.05.2020 pentru aprobarea închirierii domeniului public și privat, terenuri și construcții, aflat în administrarea Consiliului Local al Sectorului 4 precum și aprobarea regulamentului de închiriere prin licitație publică, în prima etapă a licitației publice pentru închirierea amplasamentelor destinate amplasării panourilor publicitare vor fi permise doar ofertele de amplasare a panourilor de publicitate de tip ecran publicitar led/lcd.


Art. 5 - Orice închiriere a amplasamentelor aflate pe domeniul public/privat al Municipiului București și în administrarea Consiliului Local al Sectorului 4, destinate amplasării panourilor publicitare, cu nerespectarea prezentului Regulament este lovită de nulitate.

Art. 6 – Se împuternicește Primarul Sectorului 4 prin Aparatul de specialitate al Primarului Sectorului 4 să întocmească documentația licitației care va cuprinde, în principal: caietul de sarcini în funcție de specificul fiecărui amplasament, criteriile obligatorii care trebuie respectate, fișa de date a procedurii și contractul de închiriere.

Art. 7 – Lista cu amplasamentele libere ce vor fi scoase la licitație va fi aprobată prin hotărâre a Consiliului Local Sector 4.

Art. 8 - Caietul de sarcini va putea fi cumpărat de orice operator economic interesat să depună oferta la procedura de licitație publică.

Art. 9 - Amplasamentele libere pot fi închiriate oricăror entități autorizate în condițiile legii să exercite activitate de publicitate.



Art. 10 – Prețul de la care pornește licitația se stabilește în urma efectuării unui raport de evaluare de către un expert autorizat ANEVAR și nu poate fi mai mic decât nivelul taxei pentru utilizarea locurilor publice cu mijloace publicitare, așa cum este menționat în hotărârile Consiliului General al Municipiului București privind stabilirea nivelurilor impozitelor și taxelor locale în municipiul București.


Art. 11 - Inițiativa închirierii amplasamentelor destinate publicității o are Consiliul Local al Sectorului 4 al Municipiului București, în calitate sa de titular al dreptului de administrare prin Aparatul de specialitate al Primarului Sectorului 4.

Art. 12 - Primarul Sectorului 4 este împuternicit să organizeze și să desfășoare procedura de licitație publică, să semneze contractul de închiriere și orice document ce rezultă din derularea procedurilor, precum și să desemneze o comisie de evaluare numita printr-o dispoziție a Primarului Sectorului 4 care să deruleze procedura de licitație.

Art. 13 – Procedura de licitație publică pentru atribuirea amplasamentelor aflate pe domeniul public/privat al Municipiului București și în administrarea Consiliului Local al Sectorului 4 destinate amplasării panourilor publicitare se va organiza și desfășura în aceleași condiții stabilite prin Hotărârea Consiliului Local Sector 4 nr. 64 / 11.05.2020 pentru aprobarea închirierii domeniului public și privat, terenuri și construcții, aflat în administrarea Consiliului Local al Sectorului 4 precum și aprobarea regulamentului de închiriere prin licitație publică, cu modificările și completările ulterioare.

Art. 14 - Criteriile obligatorii impuse în sarcina persoanelor fizice și juridice inclusiv a Sectorului 4 al Municipiului București pentru închirierea amplasamentelor aflate pe domeniul public/privat al Municipiului București și în administrarea Consiliului Local al Sectorului 4 destinate amplasării panourilor publicitare sunt următoarele:

- a) Distanța dintre amplasamentele destinate închirierii panourilor publicitare va fi stabilită și aprobată prin hotărâre a Consiliului Local Sector 4 ;
- b) Suportul destinat amplasării mijlocului de publicitate și ansamblul de elemente constructive din care este realizat va respecta modelul unic stabilit în urma unei procedurii tip concurs de soluții organizat de către Sectorul 4 al Municipiului București;
- c) Vor fi scoase la licitație doar amplasamentele libere conform listei, aprobată prin hotărâre a Consiliului Local Sector 4;
- d) În temeiul art. 61 din Ordinul nr. 839/2009 pentru aprobarea Normelor metodologice de aplicare a Legii nr. 50/1991 privind autorizarea executării lucrărilor de construcții, pentru amplasarea mijloacelor de publicitate pe domeniul public privat al Municipiului București și în administrarea Consiliului Local al Sectorului 4 pe terenurile aparținând domeniului public

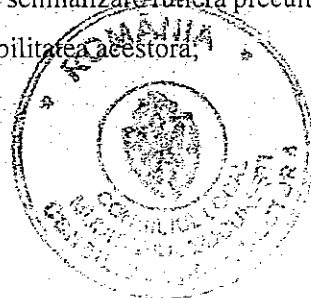


persoanele fizice sau juridice pot realiza, în interes privat, numai construcții /amenajări cu caracter provizoriu:

- e) În temeiul art. 33 din Legea nr. 50/1991 republicată, cu modificările și completările ulterioare, privind autorizarea lucrărilor de construcții, construcțiile, lucrările și amenajările cu caracter provizoriu executate pe terenuri aparținând domeniului public sau privat al Municipiului București vor putea fi desființate pe cale administrativă de autoritatea administrației publice de pe raza unității administrativ-teritoriale unde se află construcția, fără emiterea unei autorizații de desființare, fără sesizarea instanțelor judecătorești și pe cheltuiala contravenientului;
- f) Deținătorii mijloacelor de publicitate au obligația de a lua măsurile necesare pentru întreținerea și repararea acestora ori de câte ori structura de rezistență sau aspectul arhitectural au suferit modificări ca urmare a acțiunilor factorilor de risc naturali/antropici și nu mai corespund proiectelor tehnice (documentațiilor tehnice) în baza cărora au fost autorizate/avizate. În cazul nerespectării acestei obligații, autoritatea publică locală este îndreptățită să dezafecteze panourile publicitare oricând, fără îndeplinirea unei formalități prealabile și fără intervenția instanțelor de judecată, pe cheltuiala deținătorului.

Art. 15 – Amplasarea mijloacelor de publicitate este interzisă în următoarele situații:

- a) Pe zona carosabilă a străzilor și a drumurilor, indiferent de categoria acestora;
- b) Se interzice amplasarea mijloacelor de publicitate în intersecțiile la nivel ale drumurilor publice cu căile ferate sau tramvai;
- c) Se interzice amplasarea mijloacelor de publicitate în curbe și în intersecții, pe suprafețele de teren destinate asigurării vizibilității în curbe și în intersecții;
- d) În interiorul intersecțiilor și al sensurilor giratorii, în spațiul destinat circulației autovehiculelor și semnalizării rutiere, pe insulele de separare a fluxurilor de circulație, în zone în care desfășurarea în condiții normale a traficului ar putea fi perturbată;
- e) Pe parapetele, piloții și/sau pereții podurilor pasajelor rutiere subterane și supraterrane;
- f) Pe stâlpii de susținere a elementelor de semnalizare rutieră sau de circulație;
- g) În zona de protecție a autostrăzilor, pe benzile metalice de delimitare a sensurilor de circulație a autostrăzilor sau drumurilor naționale expres, precum și pe benzile laterale de protecție a sensurilor de circulație;
- h) Se interzice amplasarea mijloacelor de publicitate care prin formă, conținut, dimensiuni și culori în combinații specifice pot fi confundate cu mijloacele de semnalizare rutieră precum și cu indicatoarele de orientare și informare sau împiedică vizibilitatea acestora;



- i) Se interzice amplasarea și utilizarea mijloacelor de publicitate sonore care pot tulbura liniștea publică, conform prevederilor legale în vigoare.


PREȘEDINTE DE ȘEDINȚĂ

COSMIN - CONSTANTIN BOBALAC



Anexa nr. 4 la H.C.L.S.4 Nr. 113 / 22.04.2022

PANOURI PUBLICITARE



ZONA 1


NR. CRT.	Arteră	ADRESĂ	Număr poștal	Observații Nr. plan	PANOU PUBLICITAR TIP/ DIMENSIUNE
1	Bd.	Splaiul Independenței	5	1z1	Led/2x2,5
2	Bd.	Unirii	25	3z1	Led/3,2x2,4 / 4x3
3	Bd.	Unirii	20	4z1	Led/3,2x2,4 / 4x3
4	Bd.	Unirii	20	5z1	Led/3,2x2,4 / 4x3
5	Bd.	Regina Maria	1	6z1	Led/3,2x2,4 / 4x3
6	Str.	Bibescu Vodă	19	7z1	Led/2x2,5
7	Str.	Bibescu Vodă	1	8z1	Led/2x2,5
8	Str.	Bibescu Vodă	1	9z1	Led/3,2x2,4 / 4x3
9	Aleea	Dealul Mitropoliei	19	10z1	Led/3,2x2,4 / 4x3
10	Bd.	Regina Maria	2	11z1	Led/2x2,5
11	Bd.	Regina Maria	13	12z1	Led/2x2,5
12	Bd.	George Coșbuc	98	13z1	Led/2x2,5
13	Bd.	George Coșbuc	98	14z1	Led/2x2,5
14	Bd.	Libertății	1	15z1	Led/2x2,5
15	Bd.	Libertății	1A	16z1	Led/2x2,5
16	Str.	11 Iunie	75C	17z1	Led/3,2x2,4 / 4x3
17	Str.	Costantin Istrati	6	18z1	Led/3,2x2,4 / 4x3
18	Piața	Libertății		19z1	Led/3,2x2,4 / 4x3
19	Bd.	Mărășești	42	22z1	Led/2x2,5
20	Bd.	Dimitrie Cantemir	13	23z1	Led/3,2x2,4 / 4x3
21	Bd.	Dimitrie Cantemir	15A	24z1	Led/2x2,5
22	Bd.	Dimitrie Cantemir	22	25z1	Led/2x2,5
23	Bd.	Tineretului x Gheorghe Șincai	1	26z1	Led/2x2,5
24	Bd.	Tineretului x Gheorghe Șincai	2	27z1	Led/2x2,5
25	Calea	Șeban Vodă	226	28z1	Led/2x2,5

26	Calea	Șeban Vodă	234	29z1	Led/3,2x2,4 / 4x3
27	Bd.	Tineretului x Gheorghe Șincai	2	30z1	Led/2x2,5
28	Calea	Șeban Vodă	213	31z1	Led/2x2,5
29	Calea	Șeban Vodă	256	32z1	Led/3,2x2,4 / 4x3
30	Calea	Șeban Vodă	270	33z1	Led/3,2x2,4 / 4x3
31	Calea	Șeban Vodă	276	34z1	Led/2x2,5
32	Calea	Șeban Vodă	286	35z1	Led/3,2x2,4 / 4x3
33	Calea	Șeban Vodă	288	36z1	Led/3,2x2,4 / 4x3
34	Bd.	Tineretului x Trestiana		37z1	Led/3,2x2,4 / 4x3

PREȘANȚE DE ȘEDINȚĂ,
ROMANIA
COMUNA CONSTANȚA BĂRBĂLAU



amplasare PANOURI PUBLICITARE / orthophoto plan
ZONA1





amplasare PANOURI PUBLICITARE / suport cadastral
ZONA 1



171


Spianing og gjenreising nr. 5



An aerial, high-angle photograph of a road intersection. The image is in black and white with a heavy halftone dot pattern. A large, white, stylized 'ZZ1' is superimposed over the top half of the image. The road below shows lane markings, a crosswalk, and a building with a hatched roof. The text 'Bulevardul Unirii nr. 25' is written vertically in white on the right side of the image.


ZZ1

Bulevardul Unirii nr. 25

An aerial, high-angle photograph of a road intersection, similar to the first image. A large, white, stylized '4Z1' is superimposed over the center of the image. The road below shows lane markings, a crosswalk, and a building with a hatched roof. The text 'Bulevardul Unirii 20' is written vertically in white on the right side of the image.


4Z1

Bulevardul Unirii 20

An aerial, high-angle photograph of a road intersection, similar to the previous images. A large, white, stylized '5Z1' is superimposed over the top half of the image. The road below shows lane markings, a crosswalk, and a building with a hatched roof. The text 'Bulevardul Unirii 20' is written vertically in white on the right side of the image.

5Z1

Bulevardul Unirii 20

An aerial photograph of a residential street. A large white number '7' is overlaid on the left side of the street, and a large white 'Z1' is overlaid on the right side. The street is paved and has several buildings and trees visible. A street sign is visible on the right side of the street. The image is in black and white with a high-contrast, grainy appearance.


7 Z1

Strada Bibescu Vodă 19

An aerial, high-contrast black and white photograph of a residential street. A road sign with a diagonal hatched pattern and a vertical line is positioned in the upper left. Below it, a large white number '8' is superimposed over the image. To the right of the '8' is a large white letter 'Z' followed by a smaller white number '1'. The street below shows several cars parked along the curb and a building with a grid-like facade. The overall image has a grainy, high-contrast aesthetic.

8 Z 1


Strada Bibescu, Etan 1

An aerial, high-contrast black and white photograph of a road intersection. The road curves from the top left towards the bottom right. A large, white, sans-serif text '9Z1' is superimposed over the center of the image. The road surface shows lane markings and a hatched triangular area. The background is dark and grainy, suggesting a high-contrast scan of a photograph.


9Z1

Strada Bibescu Vodă nr.1


60211



Bulevardul Regina Maria nr.



10211



Aleea Dealului nr. 19

218670

MIZ 1



Bulevardul Regina Maria Nr. 2

210510
208315


12Z1

200492


Bulevardul Regina Maria Nr. 13



1421



Bld. George Cosbuc, nr. 98, bl. 119



1321

Bulevardul George Cosbuc nr. 98
2218





202406

Bulevardul Tineretului
Bulevardul Gheorghe Șincai 2

SC
FV
30
ZV

Bulevardul Tineretului
Bulevardul Gheorghe Șincai





Bj. levardul / liber / nr. 1

An aerial, black and white photograph of a street scene. The street is lined with trees and has several cars parked along the side. The image has a high-contrast, grainy appearance. Overlaid on the image is the text 'BOSZ 1' in a large, stylized font, and 'Boulevardul Libertății nr. 1A' in a smaller, sans-serif font.

BOSZ 1

Boulevardul Libertății nr. 1A

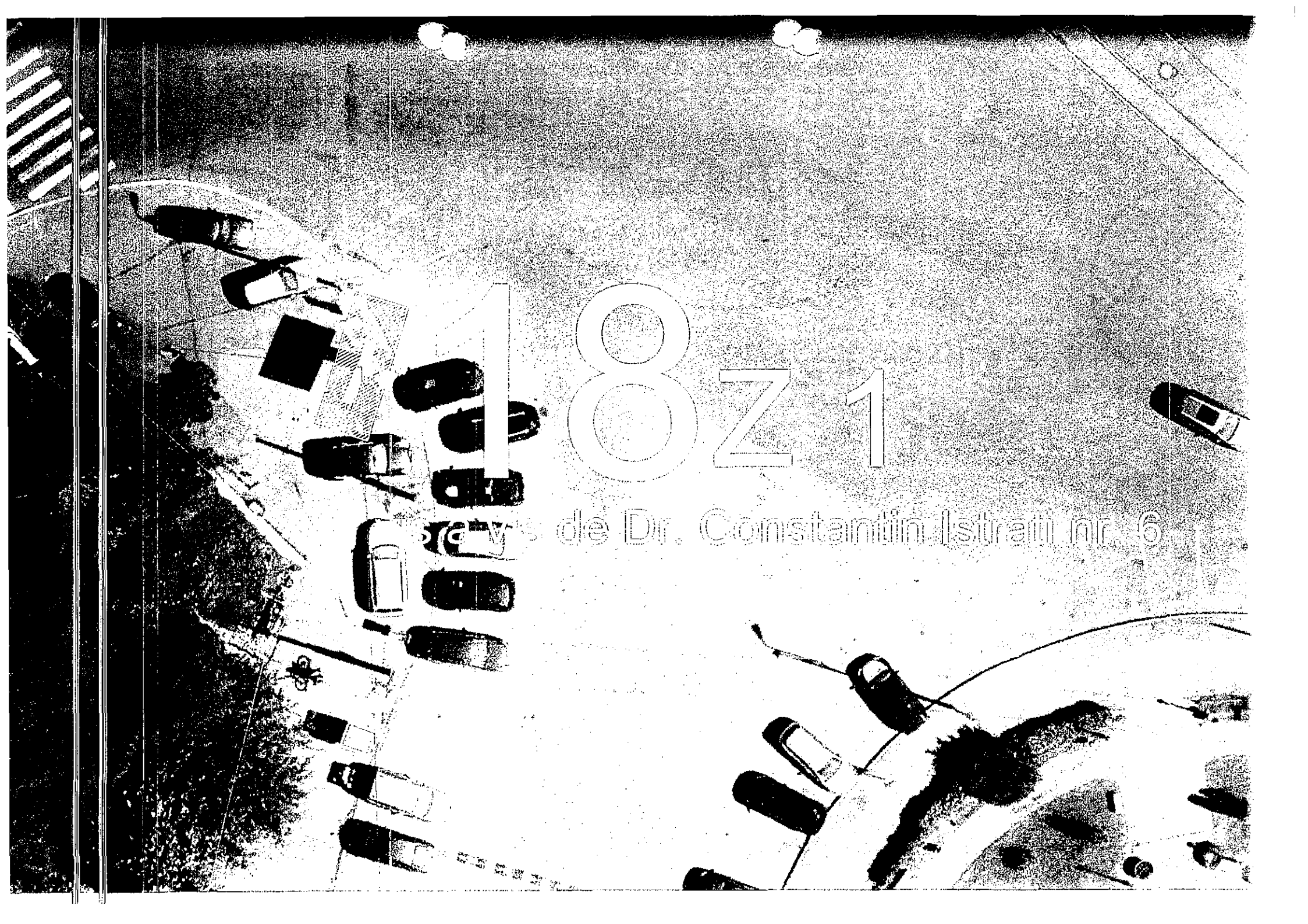
558

17 Z 1

201267

218311

Strada 11 Iunie Nr. 75C

An aerial, high-contrast black and white photograph of a parking lot. Numerous cars are parked in rows. A building is visible on the left side of the frame. The image has a grainy, high-contrast appearance.

48Z1

say's de Dr. Constantin Istrati nr. 6




Piata Libertatii

210099

22271

Bdul Marasesti nr. 42

An aerial, high-contrast black and white photograph of a city street intersection. A large, white, stylized number '25' is superimposed over the center of the image. To the right of the '25', a 'Z 1' sign is visible. The street below shows lane markings, a crosswalk, and several cars. A building with a grid-like facade is visible on the left side of the intersection. The overall image has a grainy, high-contrast appearance.

25 Z 1

Bulevardul Dimitrie
Cantemir, nr. 22

26 z 1

Bulevardul Tineretului /
Bulevardul Gheorghe Șincai,
nr. 1




Bulevardul Tineretului

Bulevardul Gheorghe Sincai 2

TVS
3000

Bulevardul Tineretului

Bulevardul Gheorghe Sincai



An aerial, high-contrast black and white photograph of a street intersection. The image is dominated by a large, semi-transparent watermark consisting of the numbers '208' and the letters 'ZI' in a bold, sans-serif font. The watermark is positioned diagonally across the center of the frame. The background shows a street with lane markings, a crosswalk with white stripes, and a white car parked on the left side. Buildings and other structures are visible in the upper and left portions of the image.


208ZI

Calea Șerban Vodă, nr. 226

An aerial, high-angle photograph of a city street at night. The street is illuminated by streetlights, and several cars are visible on the road. The image is rotated 45 degrees clockwise. The text '29 Z 1' is overlaid in the center of the image.

29 Z 1

Calea Șerban Vodă, nr. 234

An aerial, high-contrast black and white photograph of a city street intersection. The street is marked with white dashed lines. A large, white, sans-serif number '3121' is superimposed on the road surface. The surrounding area shows building footprints and other street markings.


3121

20

Calea Șerban Vodă, nr. 213

An aerial night photograph of a city street. A large, illuminated sign with the numbers '3271' is the central focus. The street below is lit with white dashed lines, and several cars are visible. The overall scene is dark, with the lights from the sign and street providing the main illumination.

3271
Calea Șerban Vodă, nr. 256

An aerial, high-angle photograph of a road intersection. The image is in black and white with a heavy halftone or dithered texture. A road curves from the top right towards the bottom center. On the left side of the road, there are several large, rectangular buildings, some with flat roofs and others with more complex structures. A few cars are visible on the road, including one in the upper right and another in the lower center. The overall scene is a mix of urban infrastructure and open space.

33Z

Calea Șerban Vodă, nr. 270

COFIN


Čeleba s.r.l. Vodňany


206391
206397

281795

281796

193
065



An aerial, high-angle photograph of a city street. The street is dark with white dashed lane markings. On the left side, there are several cars parked or moving. On the right side, there are buildings and a sidewalk with trees. The overall image has a high-contrast, grainy, black and white aesthetic.

85z 1

Calea Șerban Vodă, nr. 286

An aerial, high-contrast black and white photograph of a road intersection. Several cars are visible on the road. A road sign with a diagonal hatched pattern is positioned at the intersection. The image has a grainy, high-contrast appearance.

36 21


Calea Șerban Vodă nr. 288

An aerial, high-contrast black and white photograph of a city street intersection. The street is marked with white lines and has several cars parked or moving. A sign with the word 'Steag' is visible on the right side of the road. The surrounding area is filled with trees and buildings.

37 Z 1

Bulevardul Tineretului / Strada
Trestiana

Anexa nr. 4 la H.C.L.S.4 Nr. 113 / 28.04.2022



PANOURI PUBLICITARE

ZONA 2

NR. CRT.	Arteră	ADRESĂ	Număr poștal	Observații Nr. plan	DIMENSIUNE
1	Bd.	Dimitrie Cantemir	1	1z2	Led/3,2x2,4 / 4x3
2	Bd.	Dimitrie Cantemir x Mărășești		2z2	Led/3,2x2,4 / 4x3
3	Bd.	Dimitrie Cantemir	13	3z2	Led/3,2x2,4 / 4x3
4	Bd.	Mărășești	64	4z2	Led/2x2,5
5	Bd.	Mărășești	135	6z2	Led/2x2,5
6	Splaiul	Unirii x Mărășești	135	7z2	Led/3,2x2,4
7	Splaiul	Unirii x Avalanșei		10z2	Led/3,2x2,4 / 4x3
8	Splaiul	Unirii x Gheorghe Șincai		13z2	Led/3,2x2,4 / 4x3
9	Splaiul	Unirii x Văcărești		14z2	Led/3,2x2,4 / 4x3
10	Calea	Văcărești	132	16z2	Led/3,2x2,4 / 4x3
11	Bd.	Gheorghe Șincai	15B	17z2	Led/2x2,5
12	Bd.	Gheorghe Șincai	12	18z2	Led/2x2,5
13	Bd.	Gheorghe Șincai	5	19z2	Led/3,2x2,4 / 4x3
14	Bd.	Gheorghe Șincai x Lânăriei		20z2	Led/3,2x2,4 / 4x3
15	Splaiul	Unirii	176	21z2	Led/3,2x2,4 / 4x3
16	Calea	Văcărești	214	22z2	Led/3,2x2,4 / 4x3
17	Calea	Văcărești	220	23z2	Led/3,2x2,4 / 4x3
18	Calea	Văcărești	221	24z2	Led/2x2,5

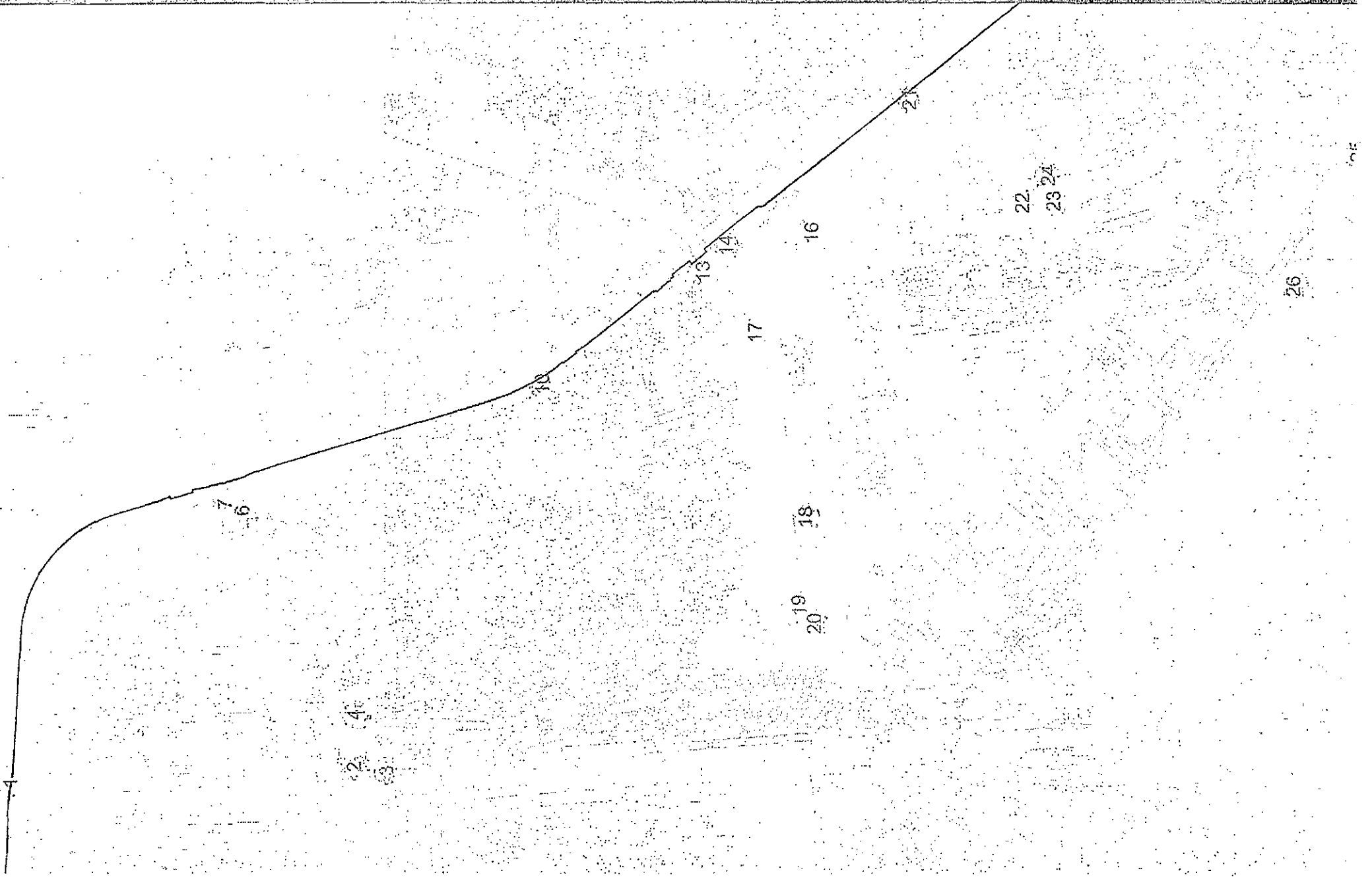
19	Bd.	Tineretului	8	25z2	Led/3,2x2,4 / 4x3
20	Bd.	Tineretului x str. Secerei		26z2	Led/3,2x2,4 / 4x3

PREȘEDINTE DE ȘEDINȚĂ
COSMIN - CONSTANTIN BARBĂLEA



ampliatori PANOURI PUBLICITARE / orthophoto plan
ZONA 2






172

tv

Bulevardul Dimitrie
Cantemir 1



An aerial, high-contrast black and white photograph of a road intersection. The image is heavily stylized with a grainy, high-contrast filter. A large, semi-transparent watermark 'tv 1 2 22' is overlaid in the center. The '1' is a vertical rectangle with diagonal hatching. The '2' is a large, bold, outlined number. The '22' is also outlined. The background shows a multi-lane road with several cars, a crosswalk, and some trees on the right side. The overall aesthetic is reminiscent of a low-quality photocopy or a high-contrast digital filter applied to a photograph.

tv 1 2 22

Bulevardul Dimitrie
Cantemir / Bulevardul
Marasesti

3 Z2

202341

218019
Bulevardul Dimitrie Cantemir, nr. 13

An aerial, high-contrast black and white photograph of a city street. The street is filled with cars, and a building with a distinctive striped facade is visible. The image has a grainy, high-contrast aesthetic.

4z2

tv

Bulevardul Mărășești nr. 64

2

An aerial, high-contrast black and white photograph of a large, multi-story building complex. The building has a complex, angular roofline with several courtyards and internal courtyards. The image is heavily stylized with high contrast, making details appear stark. Overlaid on the top portion of the image is the text '16 Z2' in a large, white, sans-serif font. Below this, the address 'Bulevardul Mărășești, nr. 135' is written in a smaller, white, sans-serif font. The background shows a street with some parked cars and utility poles on the left side.

16 Z2

Bulevardul Mărășești, nr. 135



Splaiul Unirii / Bulevardul
Mărășești, nr. 135

An aerial photograph of a residential development, likely a housing estate, showing several buildings, roads, and green spaces. A large, white, stylized number '1072' is superimposed over the center of the image. The number is composed of thick, white outlines. The background shows a mix of built-up areas and trees.

1072


Spitalul turzii / strada
Avântului



Splaiul
Gheo

13 Z2


Splaiul Unirii / Bulevardul
Gheorghe Șincai

An aerial, high-contrast black and white photograph of a road intersection. The road is marked with dashed white lines. A large, semi-transparent watermark '14 Z2' is overlaid on the center of the image. The background shows a dark, textured area, possibly a field or forest, and a bright, overexposed area at the top. Two small white circular marks are visible in the upper right corner.

14 Z2

Splaiul Unirii / Calea Vacaresti

16072



Calea Văcărești, nr. 132

211429

An aerial, high-contrast black and white photograph showing a building on the left and a street intersection on the right. The building has a tiled roof and a circular feature. The street has lane markings and a crosswalk. Overlaid on the image are several text elements: a small number '21309' on the building, a large '117' in the center, a 'Z2' on the street, and a full address at the bottom.

21309


117
Z2

Bulevardul Gheorghe Sincal
nr. 15B



118 Z2

Bulevardul Gheorghe Sineai
nr. 12



19 Z2

Bulevardul Gheorghe Sincal
nr. 5

20 Z2

Bulevardul Gheorghe Sincal /
Strada Lănăriei

An aerial, high-contrast black and white photograph of a street intersection. The image is rotated 90 degrees clockwise. A large, white, stylized number '21' is superimposed over the center of the intersection. To the right of the '21', the letters 'ZZ' are also superimposed in a similar white, stylized font. The street below shows lane markings, a crosswalk, and several cars. A building with a striped roof is visible in the lower-left quadrant of the image.

21 ZZ

Splaiul Unirii, nr. 176



2222

Calea Văcărești, nr. 214

2322

Calea Văcărești nr. 220

An aerial, high-contrast black and white photograph of a residential building complex. The image is tilted slightly clockwise. A large, white, semi-transparent watermark '24/7' is centered over the middle of the image. To the left of the main building, there is a smaller, separate structure. The foreground shows a paved area and some trees. The overall image has a grainy, high-contrast aesthetic.


24/7

A small, white, semi-transparent arrow icon pointing upwards and to the right, located on the left side of the image.

Calea Văcărești nr. 221



Bulevardul Tineretului nr. 8

An aerial, high-angle photograph of a city street intersection. The street is paved and has several cars parked along the side. There are trees and greenery on the left side of the image. The overall image has a high-contrast, grainy, black and white aesthetic.

26 Z 2

Bulevardul Tineretului / Strada
Secerei

Anexa nr. 4 la H.C.L.S.4 Nr. 113 / 28.04. 2022

PANOURI PUBLICITARE

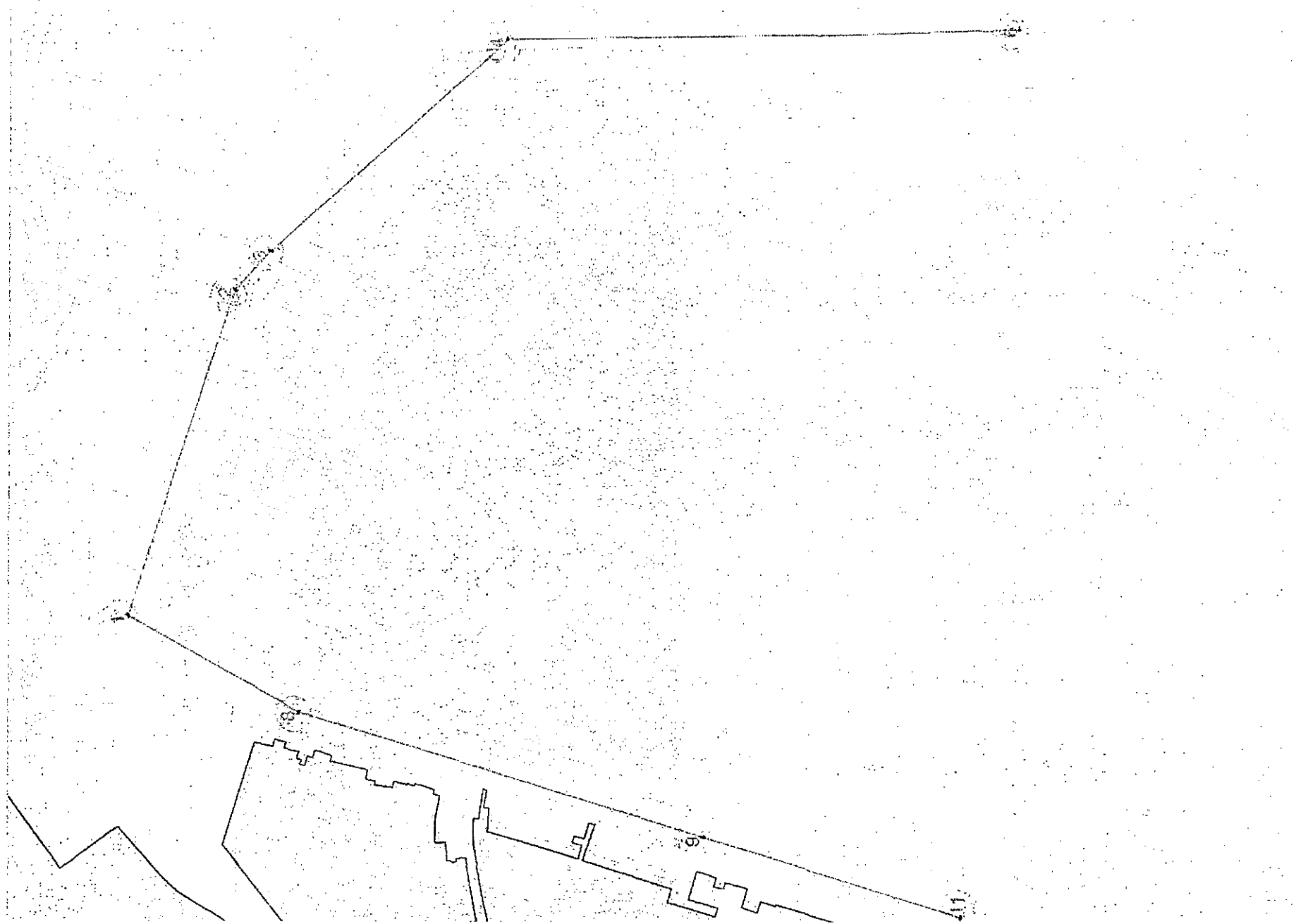
ZONA 3					
NR. CRT.	Arteră	ADRESĂ	Număr poștal	Observații Nr. plan	PANOU PUBLICITAR TIP/ DIMENSIUNE
1	Șos.	Olteniței	2	1z3	Led/3,2x2,4 / 4x3
2	Șos.	Olteniței	13	2z3	Led/2x2,5
3	Șos.	Olteniței x Stoian Militaru	40	3z3	Led/3,2x2,4 / 4x3
4	Bd.	Constantin Brâncoveanu	4	4z3	Led/3,2x2,4 / 4x3
5	Bd.	Constantin Brâncoveanu	110	6z3	Led/3,2x2,4 / 4x3
6	Șos.	Giurgiului	31	8z3	Led/2x2,5
7	Șos.	Giurgiului	79-101	9z3	Led/2x2,5
8	Șos.	Giurgiului	117	11z3	Led/2x2,5


PREȘEDINTE DE ȘEDINȚĂ
COSMIN - CONSTANTIN BĂRBĂLAU
CONSILIUL LOCAL
MUNICIPIUL BUCUREȘTI
CONSILIUL LOCAL SEȘTELĂ

amplasare PANOURI PUBLICITARE / orthophoto plan
ZONA 3



amplasare PANOURI PUBLICITARE / suport cadastral
ZONA 3






Costeșua Orientului, nr. 2

An aerial photograph showing a residential area. A house with a gabled roof is visible in the center, surrounded by dense trees. The image is high-contrast and grainy. A road or path runs along the bottom edge. There are two circular markers at the top of the image, possibly indicating the location of the camera or a specific point of interest.

273

Șoseaua Olteniței, nr. 1






443
443
443

steac

scanning

4



ST

ST

BUS

ST

An aerial photograph of a residential street. The image is high-contrast and grainy. A road runs diagonally from the top-left to the bottom-right. On the right side of the road, two houses are visible. The house number '225146' is overlaid on the first house, and '207375' is overlaid on the second house. There are several cars parked along the street. The image is oriented vertically, with the road running from top to bottom.

225146

207375

An aerial, high-contrast black and white photograph of a parking lot. Several cars are parked in rows. In the background, there is a large, rectangular building. The image is heavily stylized with a grainy, high-contrast aesthetic. Large, stylized numbers are overlaid on the right side of the image.

9
Z
3
1

Soseaua Giurgiului, nr. 79-101

An aerial, high-contrast black and white photograph of a road intersection. A road with lane markings runs diagonally from the top left towards the bottom right. At the intersection, there is a building with a hatched roof and several cars parked or moving. To the right of the road, there is a large, dense tree. The overall image has a grainy, high-contrast aesthetic.


1173


Șoseaua Giurgiului, nr. 117

PANOURI PUBLICITARE

ZONA 4					
NR. CRT.	Arteră	ADRESĂ	Număr poștal	Observații Nr. plan	PANOU PUBLICITAR TIP/ DIMENSIUNE
1	Șos	Olteniței	29	1z4	3,2x2,4 4x3
2	Inter.	Calea Piscului x Șos. Olteniței x Secerișului		2z4	3,2x2,4 4x3
3	Șos	Olteniței	134	3z4	3,2x2,4 4x3
4	Bd.	Constantin Brâncoveanu x str. Securilor		4z4	3,2x2,4 4x3
5	Șos	Olteniței	53	5z4	3,2x2,4 4x3
6	Str.	Nițu Vasile	52	6z4	2x2,5
7	Str.	Nițu Vasile	66	7z4	2x2,5

PREȘEDINTE DE ȘEDINȚĂ,
COSMIN - CONSTANTIN BABBALAN






vief

1
2
3

Bd. CONSTANTIN BRANCOVEANU



211096

tv

1 Z4

Șoseaua Olteniței, nr. 29

2 Z4

Căminul Piscului / Șoseaua
Olteniței - Strada Secerisului

An aerial, high-contrast black and white photograph of a road intersection. The image shows a road with several cars on the left side, a road branching off to the right, and a road branching off to the bottom right. A large, stylized white graphic '3 Z4' is superimposed over the center of the image. The '3' is a large, rounded number, and 'Z4' is in a bold, sans-serif font. A small rectangular graphic with diagonal lines is positioned to the left of the '3'.

3 Z4

Soseaua Oltenitei, nr. 134



4 Z4

Bulevardul Constantin
Brâncoveanu / Strada Secuilor



74
SOSYAL GİVENİMLER

6Z4

Strada Nitu Vacile, nr. 52






PANOURI PUBLICITARE


ZONA 5					
NR. CRT.	Arteră	ADRESĂ	Număr poștal	Observații Nr. plan	PANOU PUBLICITAR TIP/ DIMENSIUNE
1	Șos	Giurgiului	272	1z5	Led/3,2x2,4 / 4x3
2	Șos	Giurgiului	401	2z5	Led/3,2x2,4 / 4x3

PREȘEDINTE DE ȘANȘĂ
COSMIN - CONSTANȚIN BARBĂLAU



ZONA 5






Soseaua Giurgiului, nr. 172

175

Soseaua Giurgiului, nr. 204

2Z5




PANOURI PUBLICITARE

ZONA 6					
NR. CRT.	Arteră	ADRESĂ	Număr poștal	Observații Nr. plan	PANOU PUBLICITAR TIP/ DIMENSIUNE
1	Str.	Grădiștea x str. Reșița		1z6	Led/3,2x2,4
2	Bd.	Constantin Brâncoveanu	118	2z6	Led/2x2,5
3	Bd.	Constantin Brâncoveanu x Turnu Măgurele		3z6	Led/3,2x2,4 / 4x3

PREȘEDINTE DE ȘEDINȚĂ,
COSMIN - CONSTANTIN



ZONA 6





An aerial, high-contrast black and white photograph of a city street. The street is wide and has multiple lanes with dashed white lines. On the left side of the street, there is a row of parked cars. In the center of the street, a large white number '276' is superimposed. Below the number, there is a white diamond-shaped marker on the road surface. The surrounding area includes buildings, trees, and utility poles. The overall image has a grainy, high-contrast aesthetic.

276

Bulevardul Constantin
Brancoveanu, nr. 118

An aerial, high-contrast black and white photograph of a city street. The street is wide and has several lanes. A large, stylized 'TV' logo is overlaid on the left side of the image. The background shows buildings, trees, and utility poles with wires. The overall image has a grainy, high-contrast aesthetic.

TV

376

Bulevardul Constantin
Brâncoveanu / Strada Turnu
Măgurele

PANOURI PUBLICITARE

ZONA 7					
NR. CRT.	Arteră	ADRESĂ	Număr poștal	Observații Nr. plan	PANOU PUBLICITAR TIP/ DIMENSIUNE
1	Str.	Nițu Vasile	69	1z7	2x2,5
2	Bd.	Alexandru Obregia	22	2z7	3,2x2,4 4x3
3	Bd.	Alexandru Obregia	38A	3z7	2x2,5
4	Bd.	Constantin Brâncoveanu	101	4z7	2x2,5
5	Bd.	Constantin Brâncoveanu	113	5z7	2x2,5


PREȘEDINTE DE ȘEDINȚĂ
COSMIN - CONSTANTIN BARBALĂU



ZONA 7



ZONA 7



1

2

3

4

5

28046

228654

212555

Strada Nitu Vasile, nr. 69

228707

228305

nr. 69

117





227

Bulevardul Alexandru
Obregia nr 22

An aerial, high-contrast black and white photograph of a city street. The street is wide and runs diagonally from the top right towards the bottom left. On the left side of the street, there are several buildings with visible roof patterns. A large, white, stylized alphanumeric string '3z7' is superimposed over the right side of the street. A thin white line, possibly a utility wire, crosses the street from the top left towards the center. The overall image has a grainy, high-contrast appearance, typical of a photocopy or a low-quality scan of a photograph.

3z7

Bulevardul Alexandru
Obregia, nr. 38A




Z7

Bulevardul Constantin
Brâncoveanu, nr. 101

An aerial, high-contrast black and white photograph of a city street. A bus stop is visible on the left side of the road, with a bus stop sign and a bench. A bus is stopped at the bus stop. In the background, there is a building with several windows. The image is heavily stylized with high contrast and grain.

5z7

Bulevardul Constantin Brâncoveanu nr. 21849




PANOURI PUBLICITARE

ZONA 8					
NR. CRT.	Arteră	ADRESĂ	Număr poștal	Observații Nr. plan	PANOU PUBLICITAR TIP / DIMENSIUNE
1	Parc	Piața Sudului		1z8	Led/3,2x2,4 / 4x3
2	Parc	Piața Sudului, tv		2z8	Led/3,2x2,4 / 4x3
3	Str.	Nițu Vasule x Emil Racoviță		3z8	Led/2x2,5
4	Str.	Emil Racoviță	6	4z8	Led/2x2,5
5	Bd.	Alexandru Obregia	190	5z8	Led/3,2x2,4 / 4x3
6	Str.	Emil Racoviță	10	6z8	Led/2x2,5
7	Str.	Emil Racoviță	16	7z8	Led/2x2,5
8	Str.	Emil Racoviță	24	9z8	Led/3,2x2,4 / 4x3

PREȘEDINTE DE COMISIE
COSMIN - CONSTANTIN BARBĂLAȘ



ZONA 8








1-z8

Părcul Piata Sudului

An aerial, high-angle photograph of a residential street intersection. The image is in black and white with a high-contrast, grainy texture. Several cars are parked along the streets, and a building with a gabled roof is visible in the center. The text '3z8' is overlaid in the center of the image.

3z8

Nitu Vasile / Strada Emil
Racovița

An aerial, high-contrast black and white photograph of a road intersection. The image is heavily stylized with a grainy, high-contrast aesthetic. A large, white, sans-serif logo '4z8' is centered over the intersection. The '4' is a simple block letter, while the 'z' and '8' are more stylized. Below the logo, the text 'Strada Emil Racoviță, nr. 6' is written in a smaller, white, sans-serif font. The background shows the road's lane markings, including a hatched triangular area on the left side of the intersection. The overall image has a stark, graphic quality with deep blacks and bright whites, and some vertical lines suggesting a film strip or scanning artifact.

4z8

Strada Emil Racoviță, nr. 6

22177

5


ZO 20064

Bulevardul Alexandru Obregia,
nr. 19b 228306

225150

An aerial, high-contrast black and white photograph of a residential street. The street runs diagonally from the top-left towards the bottom-right. On the left side of the street, there is a large, light-colored house with a dark roof. On the right side, a dark-colored car is parked. The surrounding area is filled with trees and vegetation, appearing as dark, textured patches. The overall image has a grainy, high-contrast quality, typical of a photocopy or a low-quality scan.

Strada Emil Racoviță, nr. 10

An aerial, high-contrast black and white photograph of a road intersection. A road runs diagonally from the top-left to the bottom-right. Another road branches off to the right. A large white sign with the word 'Zona' is positioned at the intersection. The image has a grainy, high-contrast appearance, possibly from a photocopy or a low-quality scan. The text 'Zona' is written in a large, white, sans-serif font. The background shows the road surface, lane markings, and some surrounding vegetation or structures.


Zona

Strada Emil Racoviță nr. 16

An aerial, high-contrast black and white photograph of a street intersection. The street runs diagonally from the top-left to the bottom-right. Several cars are visible on the road. To the right of the street, there is a large, multi-story building with a grid-like facade. The overall image has a grainy, high-contrast aesthetic.

88z8

Strada Emil Racoviță, nr. 29



1928


Strada Emil Racoviță, nr. 24


Anexa la H.C.L.S.4 Nr. 113 / 28.04.2022

PANOURI PUBLICITARE

ZONA 9					
NR. CRT.	Arteră	ADRESĂ	Număr poștal	Observații Nr. plan	PANOU PUBLICITAR TIP/ DIMENSIUNE
1	Piața	Sudului x șos. Berceni x șos. Olteniței		1z9	3,2x2,4 4x3
2	Șos.	Berceni x șos. Olteniței		2z9	3,2x2,4 4x3
3	Șos.	Berceni	5	3z9	3,2x2,4 4x3
4	Șos.	Berceni	4	4z9	3,2x2,4 4x3
5	Șos.	Berceni	10	5z9	2x2,5
6	Șos.	Berceni	29	6z9	3,2x2,4 4x3
7	Șos.	Berceni	33	7z9	3,2x2,4 4x3
8	Șos.	Berceni	43	8z9	3,2x2,4 4x3
9	Șos.	Berceni	24	9z9	3,2x2,4 4x3
10	Șos.	Berceni	51	10z9	3,2x2,4 4x3

PREȘEDINTE
COSMIN - CONSTANTIN BARBĂLAU





1 2

4 3

5

6

7

8

9 10

1
CF
z9

Piata Sudului
Soseaua Berceni / Soseaua
Coltenitei

1918

2
z9

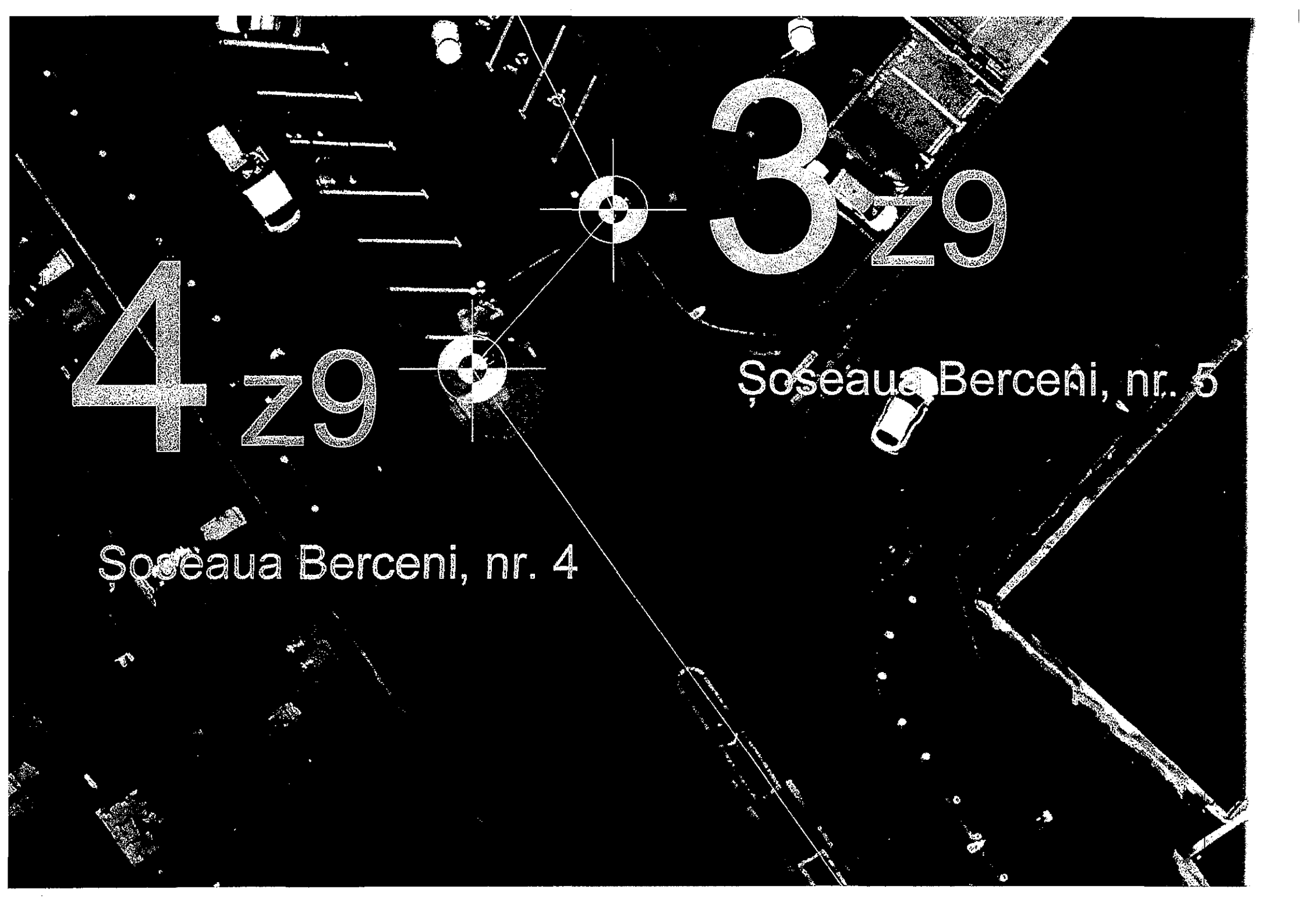
Soseaua Berceni / Soseaua
Coltenitei


3 z9

Șoseaua Bercești, nr. 5

4 z9

Șoseaua Bercești, nr. 4



An aerial, high-angle photograph of a city street intersection. The image is in black and white with a heavy halftone dot pattern. Several cars are visible on the roads, and buildings are visible on the right side. The text '579' is overlaid in the center of the image.


579

Sos. Berceni, nr. 10

An aerial, high-contrast black and white photograph of a street intersection. The image is rotated 90 degrees clockwise. A large, stylized graphic of the number '029' is overlaid on the scene. The '0' is a thick, hollow ring, and the '29' are solid, blocky digits. Below the graphic, the text 'Soseaua Berceni, nr. 29' is written in a clean, white, sans-serif font. The background shows a street with several cars, a building with a tiled roof, and utility poles. A small circular graphic with a crosshair is positioned to the left of the '0' in the '029' graphic.

029

Soseaua Berceni, nr. 29



7.29

Soseaua Berceani nr. 33




0879
Coseat, Berceni, nr 40

An aerial photograph of an industrial site, possibly a refinery or chemical plant, with various structures, pipes, and storage tanks. The image is overlaid with technical markings, including a large '9z9' in the upper right, a 'CF' in a circle in the lower center, and a crosshair with a circle in the center. The image is high-contrast and grainy.

9z9

Soseaua Berceni, nr. 24

CF




10z9

Șoseaua Berceni, nr. 51

PANOURI PUBLICITARE

ZONA 10					
NR. CRT.	Arteră	ADRESĂ	Număr poștal	Observații Nr. plan	PANOU PUBLICITAR TIP / DIMENSIUNE
1	Splaiul	Unirii	168	1z10	Led/3,2x2,4 / 4x3
2	Calea	Văcărești x șos. Mihai Bravu		2z10	Led/3,2x2,4 / 4x3
3	Calea	Văcărești	300	3z10	Led/3,2x2,4 / 4x3
4	Calea	Văcărești	302	4z10	Led/2x2,5
5	Calea	Văcărești	320	5z10	Led/2x2,5
6	Calea	Văcărești	356	6z10	Led/2x2,5
7	Calea	Văcărești	468	7z10	Led/2x2,5
8	Calea	Văcărești	391	8z10	Led/2x2,5
9	Calea	Văcărești	391	9z10	Led/2x2,5
10	Șos.	Olteniței	103	10z10	Led/2x2,5
11	Șos.	Olteniței	217A	11z10	Led/3,2x2,4 / 4x3
12	Șos.	Vitan -Bârzești	9-11	12z10	Led/3,2x2,4 / 4x3
13	Șos.	Vitan -Bârzești x Intr. Vulturului		13z10	Led/2x2,5
14	Șos.	Vitan -Bârzești	5-7	14z10	Led/2x2,5
15	Șos.	Vitan -Bârzești	7D	15z10	Led/3,2x2,4 / 4x3
16	Șos.	Vitan -Bârzești x Târgul Vitan		17z10	Led/3,2x2,4 / 4x3
17	Șos.	Vitan -Bârzești x Târgul Vitan		18z10	Led/3,2x2,4 / 4x3
18	Splaiul	Unirii x Pod Vitan		21z10	Led/3,2x2,4 / 4x3

PREȘEDINTE PERSONAL
 COSMIN - CONSTANTIN BARBĂLAȘ







An aerial, high-contrast black and white photograph of a city street intersection. A large building with a flat roof is visible on the left side of the frame. Several cars are parked or driving on the streets. The image has a grainy, high-contrast quality. Two circular punch holes are visible at the top edge of the page.

1 z10

Splaiul Unirii, nr. 168

2 z10



Calea Vacaresti / Soseaua
Mihai Bravu

212343

88

Z10

Calea Văcărești, nr. 300

An aerial night photograph of a road intersection. A signpost with a rectangular sign is positioned at the intersection. Several cars are visible on the roads. The image is high-contrast, with the lights of the cars and the signpost standing out against the dark background of the night.


4 z10

Calea Văcărești, nr. 302

2049

5 z10

Calea Văcărești, nr. 320



6

Z10

Calea Văcărești, nr. 356



7z10

Calea Văcărești, nr. 468



8

Calea Vădeilor nr. 204

210

A high-contrast, black and white image of a road with lane markings and a road sign, overlaid with a large white number '9'. The road has a dashed center line and solid edge lines. A road sign with a hatched rectangular background and a white arrow pointing right is visible. The image is heavily stylized with high contrast and grain.

9

Z10

Calea Macărești, nr. 391

10340

Calea Olteniței, nr. 103

215756

An aerial, high-contrast black and white photograph of a road intersection. The image is dominated by the road's lane markings and the silhouettes of several vehicles, including cars and trucks. A large, white, stylized '11' is superimposed over the center of the intersection. To the right of the '11', the text 'z10' is written in a similar white font, with two small arrows pointing towards the intersection. The overall scene is viewed from a high angle, looking down at the road.

11 z10

Șoseaua Olteniței, nr. 217A

An aerial photograph of a road intersection. A road sign with a hatched diamond shape and the number '11' is visible on the left. The road has lane markings and several cars are driving. The background is filled with trees. Two circular punch holes are visible at the top of the image.

11 12 z10

Șoseaua Vitan-Bârzești, nr. 9-11



13 z10

Șoseaua Vitan-Bărzesti /
Intrarea Vulturului

207525

14 z 10

caua Vitan-Barzesti



15 z 10

Șoseaua Vitan-Bârzești, nr. 7D

1

10

Șoseaua Vitân-Bârzești
Tirgul Vitân



An aerial, high-contrast black and white photograph of a road. Several cars are visible on the road, particularly on the right side. A road sign with a white arrow pointing left is visible on the right side of the road. The overall image has a grainy, high-contrast appearance.

18z10

Șoseaua Vitan-Bârzești
vizavi de Târgul Vitan

An aerial, high-contrast black and white photograph of a multi-lane highway. Several cars are visible on the road, moving away from the viewer. A road sign with a hatched rectangular area is positioned on the right side of the road. The overall image has a grainy, high-contrast aesthetic.

21 z 10

Societatea Unirii - Pod Vitan


PANOURI PUBLICITARE


ZONA 11					
NR. CRT.	Arteră	ADRESĂ	Număr poștal	Observații Nr. plan	PANOU PUBLICITAR TIP/ DIMENSIUNE
1	Șos.	Olteniței	388	4z11	Led/3,2x2,4 / 4x3
2	Șos.	Olteniței x Ion Iriceanu	388	5z11	Led/3,2x2,4 / 4x3
3	Str.	Serg. Ion Iriceanu	29	6z11	Led/3,2x2,4 / 4x3
4	Șos.	Berceni	38A	7z11	Led/3,2x2,4 / 4x3
5	Șos.	Berceni	38A	10z11	Led/3,2x2,4 / 4x3
6	Șos.	Berceni x str. Bucovăț	38A	11z11	Led/3,2x2,4 / 4x3
7	Bd.	Metalurgiei x Drm. Gilăului	25	13z11	Led/3,2x2,4 / 4x3
8	Bd.	Metalurgiei x Drm. Binelui	61	14z11	Led/3,2x2,4 / 4x3
9	Bd.	Metalurgiei	65	15z11	Led/3,2x2,4 / 4x3
10	Bd.	Metalurgiei	132	16z11	Led/3,2x2,4 / 4x3
11	Str.	Lt. Vasile Paius x str. Luica	1-3	20z11	Led/2x2,5
12	Șos.	Giurgiului	186	23z11	Led/3,2x2,4 / 4x3

PREȘEDINTE DE ȘEDINȚĂ
COSMIN - CONSTANTIN BARBALĂU



amplasare PANOURI / orthophoto plan
ZONA III





An aerial, high-contrast black and white photograph of a road intersection. Several cars are visible on the roads. A rectangular road sign with a vertical arrow pointing upwards is positioned at the intersection. The text '4 z 41' is overlaid in large white font on the right side of the image.

4 z 41

Șoseaua OLTENITEI, nr. 388

An aerial, high-angle photograph of a city street. The street is filled with cars, some parked and some in motion. Buildings line the street, and there are trees and greenery visible. The image is in black and white with a high-contrast, grainy texture. Overlaid on the image is the text '5z11' in a large, white, sans-serif font. Below it, in a smaller white font, is the address 'Soseaua OLTENITEI, nr. 388' and '(inters cu Str. Ion IRICEANU)'. In the upper right quadrant, there is a small, faint number '205604'.

205604

5z11

Soseaua OLTENITEI, nr. 388
(inters cu Str. Ion IRICEANU)


6 Z11

Str. Sergent Ion Triceanu, Nr. 29

2008


203640

210801



Sosea de Bercent, 01200

222506

An aerial, high-angle photograph of a multi-lane highway interchange. The image is in black and white with a high-contrast, grainy texture. Numerous cars and trucks are visible on the roads, moving in various directions. The road markings, including lane lines and directional arrows, are clearly visible. The overall scene depicts a busy traffic junction.

10.11

Soseaua Berceni, nr. 38A

An aerial, high-contrast black and white photograph of a road intersection. The image is heavily stylized, with most details lost to deep shadows and bright highlights. A large, white, sans-serif number '112' is superimposed over the center of the image. The road below shows lane markings, a crosswalk, and several vehicles, including a large truck and several cars. The text 'Soseaua Berceni nr. 38A' and '(inters. cu Str. Bucovat)' is printed in white below the number.

112

Soseaua Berceni nr. 38A
(inters. cu Str. Bucovat)

An aerial, high-contrast black and white photograph of a city street intersection. The image is heavily stylized with a grainy, high-contrast texture. A large, semi-transparent watermark 'BOZ' is centered over the image. The street below shows lane markings, several cars, and a building on the right side. The overall aesthetic is reminiscent of a photocopy or a high-contrast digital filter.

BOZ

B-dul METALURGIEI, nr. 25
(inters. cu Drumul GILAULUI)

22174

221742221

221741221

221740

219236



220519 220521 220523
220522

222589 22258
222590

222591
222592
222593
222594

14Z11

222595
222596
222597
222598
222599
222600
222574
222610
222617
222616
222615

B-dul METALURGIEI, nr 2014
(intersec cu Drumul BINELUI)

222613
222612
222611
222610
222609
222608
222607
222647
222646
22264

222589

An aerial, high-contrast black and white photograph of an industrial complex, likely a steel mill. The image shows a dense arrangement of buildings, structures, and what appears to be a large open area, possibly a blast furnace or a similar industrial component. The overall scene is very dark with bright highlights on the buildings and structures. Overlaid on the left side of the image is a technical drawing of a metal part, possibly a blade or a component of a machine, with various lines and hatching indicating its shape and features. The number '15' is prominently displayed in the center of the image, and the text 'z11' is positioned to its right. At the bottom, the address 'B-dul METALURGIEI, nr. 65' is written in white capital letters.

15 z11

B-dul METALURGIEI, nr. 65



16/11

B-dul METALURGIEI Nr. 132





PANOURI PUBLICITARE

ZONA BRÂNCOVEANU

NR. CRT.	Arteră	ADRESĂ	Număr poștal	Observații Nr. plan	PANOU PUBLICITAR TIP/ DIMENSIUNE
1	Șos	Olteniței	29	1ZB	3,2x2,4 4x3
2	Bd.	C-tin Brâncoveanu x șos. Olteniței		2ZB	3,2x2,4 4x3
3	Bd.	C-tin Brâncoveanu	81-87	3ZB	2x2,5
4	Bd.	C-tin Brâncoveanu	114	4ZB	2x2,5
5	Bd.	C-tin Brâncoveanu x str. Iarba Câmpului		5ZB	3,2x2,4 4x3
6	Bd.	C-tin Brâncoveanu	97A	6ZB	3,2x2,4 4x3
7	Bd.	C-tin Brâncoveanu	124	7ZB	2x2,5
8	Bd.	C-tin Brâncoveanu	132	8ZB	3,2x2,4 4x3
9	Bd.	C-tin Brâncoveanu	117	9ZB	2x2,5

PREȘEDINTE DE COMITET
 OSMIN - CONSTANTIN CARBĂLAN





206

1 ZB

Șoseaua Olteniței, nr. 29

An aerial photograph of an urban intersection. The image is in high-contrast black and white. A large, white, sans-serif '2 ZB' is centered over the intersection. Below the text, a white rectangular box with diagonal hatching is positioned over a road. The surrounding area shows various road markings, including lane lines and circular patterns, and some buildings or structures. The overall scene is a complex urban layout.

2 ZB

Bulevardul Constantin
Brancoveanu / Șoseaua
Olteniței

An aerial, high-contrast black and white photograph of a city street. The street is filled with cars, and buildings line both sides. The image has a grainy, high-contrast quality. Large white text is overlaid on the center of the image.

3 ZB

Bulevardul Constantin
Brâncoveanu, nr 81-87

Bulevardul Constantin
Brâncoveanu Nr. 114

4

ZB

Bulevardul Constantin
Brâncoveanu / Strada
Iarba Câmpului

5

ZB



20024


CC


ZAR

steag
HOTEL ZAR

Bulevardul Constantin
Brâncoveanu Nr. 97A

219767





11 27 36

B.

ZB

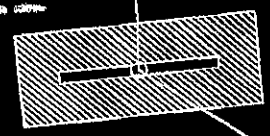
Constantin
eanu Nr. 124

112
113
114
115
116
117
118
119
120
121
122
123
124
125
126
127

Bulevardul Constantin
Brâncoveanu Nr. 132

8

ZB



9

ZB

Bulevardul Constantin
Brâncoveanu Nr. 117