
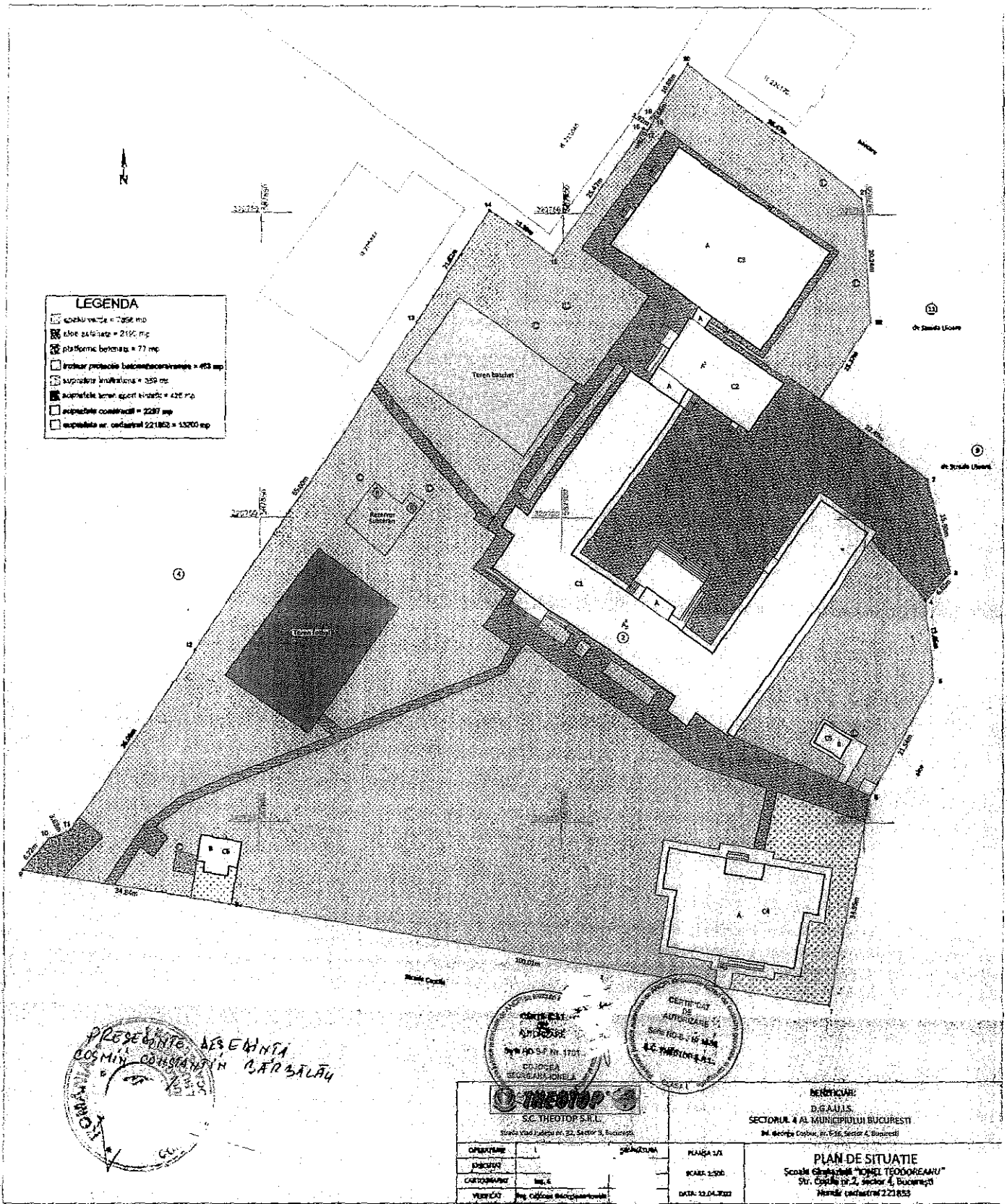


ANEXA NR. 1
LA HCLSH NR. 146/31.05.2022

Nr. Crt.	Denumirea Unitatii de Invatamant	Adresa	Spatiu Verde (MP)	Alee/platforma Asfaltata (MP)	Platforma Betonata (MP)	Trotuar de protectie/betonat/scara/rampa (MP)	Suprafata antitrauma (MP)	Suprafata teren sport sintetic (MP)	Camin de vizitare/canal (MP)	Suprafata ocupata de vecini (MP)	Suprafata n/sip. (MP)	Suprafata Pavata (MP)	Trotuar (MP)	Suprafata parcare (MP)	Suprafata tartan (MP)	Loc de joaca-larba (MP)	Suprafata Jardiniere (MP)
1	Școala Gimnazială "IONEL TEODOREANU"	Str. Coștița, nr. 2	7368	2190	77	483	359	426									
2	Școala Gimnazială "IENĂCHIȚĂ VĂCĂRESCU"	Calea Șerban Vodă, nr. 62-64	230	772		38			6								
3	Școala Gimnazială Nr. 79	Str. Radu Vodă, nr. FN	956	4409	59	260	863			137							
4	Școala Gimnazială "SERBAN-VODĂ"	Str. Petre Tușea, nr. 3	214	2303		300											
5	Școala Gimnazială "GEORGE TOPĂRCEANU"	Str. Argeșelu, nr. 6	2807	2394		503	792				10						
6	Școala Gimnazială nr. 308	Str. Răul Șoimului, nr. 8	1261	365	94	423	361										
7	Școala Gimnazială nr. 308	Șos. Giurgului, nr. 247	601	64		134	129					248					
8	Școala Gimnazială Specială Nr. 4	Str. Cpt. Grigore Marin, nr. 42-44	6028	6226	102	583	127				9	604	401	172			
9	Grădinița Nr. 62	Str. Almasul Mic, nr. 2	836	16		11	149				80	645					
10	Grădinița "MĂRȚIȘOR"	Str. Daracului, nr. 11	1208	173	35	107	593				131	604					
11	Grădinița "CIUPERCUȚA"	Str. Stoian Militaru, nr. 86-90	2462			95	396				109	1393					
12	Școala Gimnazială nr. 119	Str. Almasul Mic, nr. 4	1804	2228	87	360	64										
13	Școala Gimnazială nr. 129	Str. Izvorul Crisului, nr. 6	4823	1231	519	104	616	938			137	1549					
14	Școala Gimnazială nr. 184	Bld. Alexandru Obregia, nr. 3A	5423	3921	17	148	479	1984				219					
15	Școala Gimnazială nr. 190	Str. Nitu Vasile, nr. 16	6312	3333	110	817	908										
16	Școala Gimnazială nr. 190	Str. Calea Văcărești, nr. 296	2445	1630		118	223	968							113		
17	Liceul Tehnologic "Mircea Vulcănescu"	Str. Izvorul Crisului, nr. 4	3531	1189	49	296	1122	936									
18	Școala Gimnazială "G-ral: Eremia Grigorescu"	Str. Căpitan Eremia Popescu, nr. 27	5813	1836		500	492	1099									
19	Școala Gimnazială nr. 133 și Grădinița Școlii Gimnaziale nr. 133	Str. Stanjenilor, nr. 3	2414	1133	39	683	619									142	
20	Școala Gimnazială "Avram Iancu"	Str. Stupilor, nr. 1	5680	1734	28	196	1357				77	1317					
21	Grădinița "Alba ca zăpada și piticii"	Str. Crișul Alb, nr. 20	3042			34	379				30	743					
22	Grădinița "Floare Albastră"	Str. Lamotești, nr. 10	6024	296	3	396	548				131	399					
23	Grădinița nr. 4	Str. Cetatea Veche, nr. 1	2438	553		37	506				26	480					
24	Grădinița "Strop de Rouă"	Str. Emil Racoviță, nr. 23 BIS	1855			6	571	981			15	704					
25	Grădinița "Panseluța"	Str. Penselelor, nr. 38-40	578	48		172					55	446				181	
26	Grădinița "Pisicile Aristocrate"	Bld. Regina Maria, nr. 28-30	630		118	116	105				8	974					
27	Grădinița "Piticot"	Str. Spinii, nr. 1	3278		26	72					35	483				381	
28	Școala Gimnazială "Emil Racoviță"	Ale. Emil Racoviță, nr. 1	2044	1724	21	513											
29	Grădinița nr. 30	Bld. Dimitrie Cantemir, nr. 16A	340		484	79	107										
30	Grădinița nr. 225	Str. Izvorul Mureșului, nr. 6	4801	10	8	55	542				136	428					
31	Grădinița "Înșirte Mărgărite"	Str. Almasul Mare, nr. 1	3781		13	60	380				49	817					
32	Școala Gimnazială "George Bacovia"	Str. Făgetului, nr. 28	670		7	33					14	371				182	
33	Școala Gimnazială nr. 113	Str. Parincea, nr. 4	672	2570	5	165											
34	Școala Gimnazială "Mărtișor"	Str. Mărtișor, nr. 39	1392	674	32	138	436	1291			21						
35	Școala Gimnazială nr. 189	Aleea Cicu, nr. 12	3930	2889	823	497	1061										
36	Liceul Teologic Adventist "Stefan Demetrescu"	Bld. Metalurgiei, nr. 89	4402	4005	82	204	781					3642					
37	Colegiul Național "Octav Drăncescu"	Str. Trivale, nr. 29	1113	3137	30	388											
38	Colegiul Național "Mihai Eminescu"	Str. George Georgescu, nr. 2	290	2261		201											
39	Școala Gimnazială Specială nr. 3	Str. Splaiul Unirii, nr. 114	379	735	591	291	186										
40	Școala Profesională Specială "Sf. Nicolae"	Str. Sold. Enache Ion, nr. 31	3687	4152		127	2993										
41	Liceul de coregrafie "Floria Capșali"	Str. Cap. Preotescu, nr. 9			687	80											
42	Școala Gimnazială nr. 97	Str. Viorele, nr. 7	1202	1445	32	449		450				81					
43	Școala Gimnazială George Bacovia	Str. Stolan Militaru, nr. 72	3540	1752	408	268	595	967									
44	Școala Gimnazială nr. 185	Aleea Sălcăra, nr. 8	2247	3642	296	379	941	1077									
45	Grădinița Panseluța	Str. Căpitan Grigore Marin, nr. 29-31	766	1008	146	31	337										
46	Liceul de Metrologie Traian Vuia	Șos. Vitan Bărbălu, nr. 1	3486	5275	911	859							370				49



DE ȘEDINȚĂ
STANTIN BĂRBĂLU



LEGENDA

- placa beton = 2192 mp
- etaj acoperis = 2192 mp
- platforma betonata = 77 mp
- izvoare protectie betonata/caramizi = 453 mp
- suprafata instalata = 359 mp
- suprafata teren apart instalat = 426 mp
- suprafata constructii = 2287 mp
- suprafata nr. cadastrel 221852 = 13200 mp

PRESEDINTE ASEMINEA
COSMUL COMUNAL H. BARBĂLAU

CONTRASELA
SOCIETATEI
S.C. THEOTOP S.R.L.
Strada Viad Lucea nr. 21, Sector 5, Bucuresti

CERTIFICAT DE AUTORIZARE
SOCIETATEA
S.C. THEOTOP S.R.L.
SECTOR 5

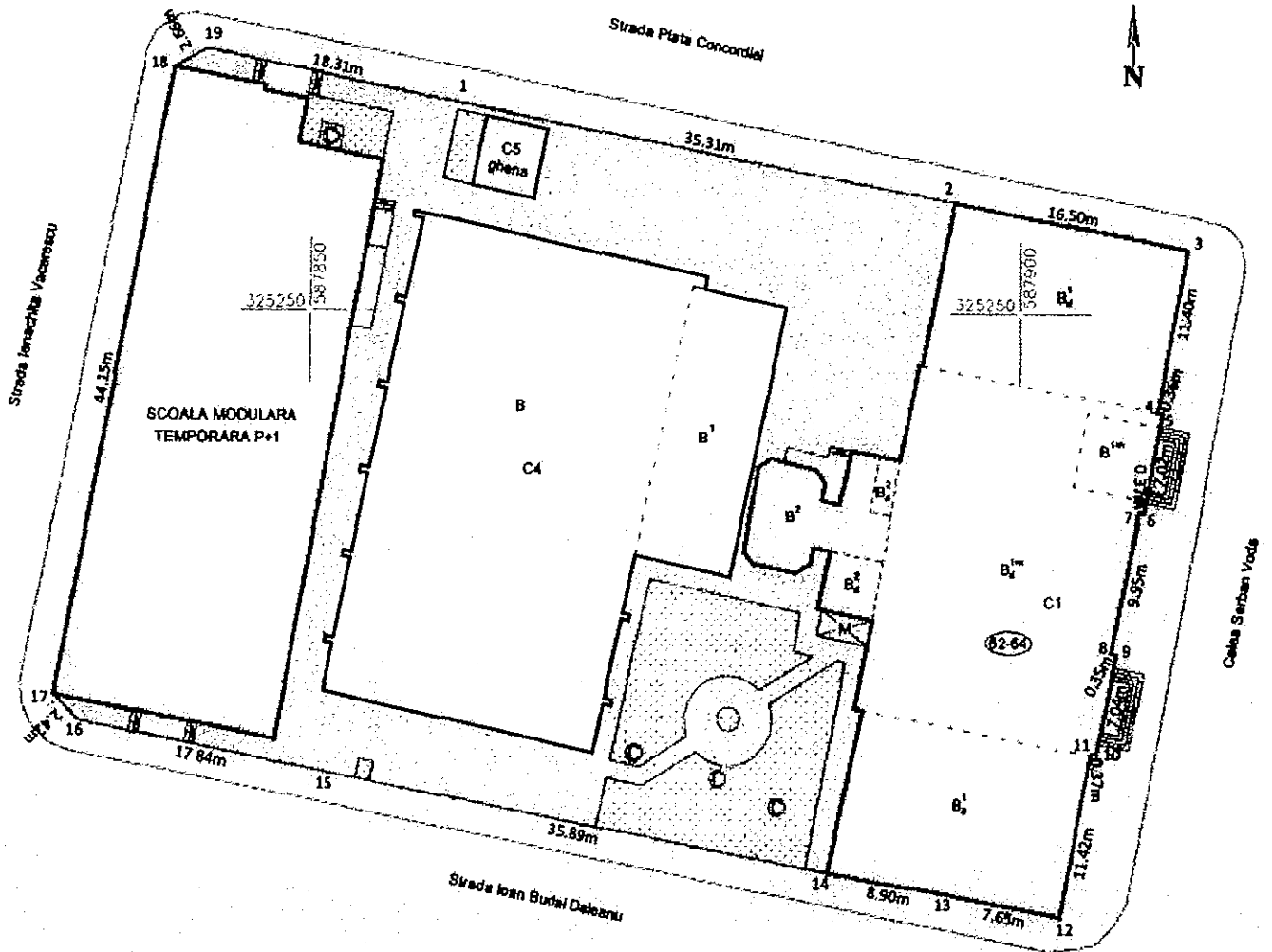
<p>THEOTOP S.C. THEOTOP S.R.L. Strada Viad Lucea nr. 21, Sector 5, Bucuresti</p>		<p>MENTIUNARI: D. GALILS SECTORUL 4 AL MUNICIPIULUI BUCURESTI M. Georgea Dobrescu, nr. 146, Sector 4, Bucuresti</p>	
OPERARE	1	PLANSA SA	
DISTRIBUIE		SCALA 1:200	
CANTONAMENT	146	DATA 12.04.2012	
VERIFICAT	Ing. CALINA MARGARETA		

PLAN DE SITUATIE
Scara Graficului "COMET TEODOREANU"
Str. C. Dobrescu nr. 146, Sector 4, Bucuresti
Mara cadastru 221852

#HEM 5471



CA HCL54 NR. 146

31.05.2022




LEGENDA

- spațiu verde = 230 mp
- alee/plaformă asfaltată = 772 mp
- trotuar protecție betonat/scari = 38 mp
- camin vizitare/canal = 6 mp
- suprafața construcții = 2358 mp
- suprafața nr. cadastral 221771 = 3402 mp



PREȘEDINTELE COMISIEI ȘERBANĂ
COSMIN COJOCĂȘI
BENEFICIAR



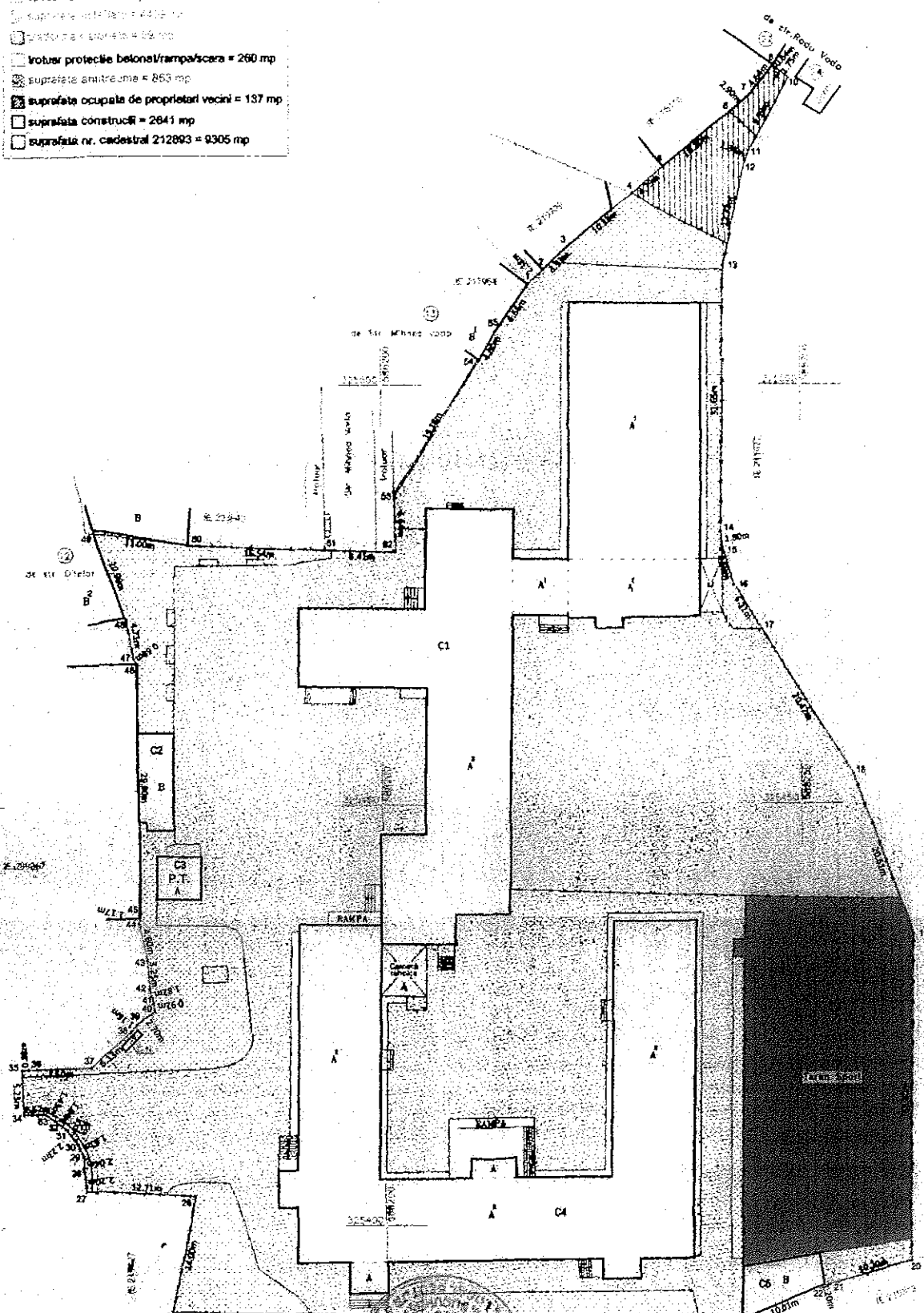
SECTORUL 4 AL MUNICIPIULUI CUREȘTI
Bd. George Coșbuc, nr. 6-16, Sectorul 4, București

		S.C. THEOTOP S.R.L.	
Strada Vlad Județu nr. 32, Sector 3, București.			
OPERAȚIUNE	NUME, PRENUME	SEMNĂTURA	PLAȘA 1/1
EXECUTAT	Flo		SCARA 1:500
CARTOGRAFIAT	Ing. G		DATA 31.03.2022
VERIFICAT	Ing. Coj		

PLAN DE SITUATIE
Școala Ienăchița Văcărescu
Calea Șerban Vodă nr.62-64, sector 4, București
Număr cadastral 221771

ANEXA Nr. 4 LA HCLSA
 Nr 146/31.05.2022

- LEGENDA**
- spațiu verde = 936 mp
 - suprafața terenului = 4412 mp
 - suprafața așternutului = 49 mp
 - trotuar protecție betonat/rampa/scara = 260 mp
 - suprafața amplasamentului = 863 mp
 - suprafața ocupată de proprietari vecini = 137 mp
 - suprafața construcțiilor = 2641 mp
 - suprafața nr. cadastral 212893 = 9305 mp



PREZENTIE LA ȘEDINȚA
 ÎN NOMELE COMUNEI CONSTANȚA ȘIRBULEAȘU

CERTIFICAT
 D. AUTORAL
 Seria RC-B-J.N.
 S.C. THEOTOP S.A.
 CLASA I

CERTIFICAT
 DE AUTORIZAȚIE
 Seria RC-B-F Nr. 1761

THEOTOP
 S.C. THEOTOP S.R.L.
 Strada Vlad Iudeșu nr. 32, Sector 5, București

OPERATUNEA	NUME, PRENUME	SERIA	DATA
ELABORAT			
EXECUTAT			
CARTOGRAFAT			
VERIFICAT			


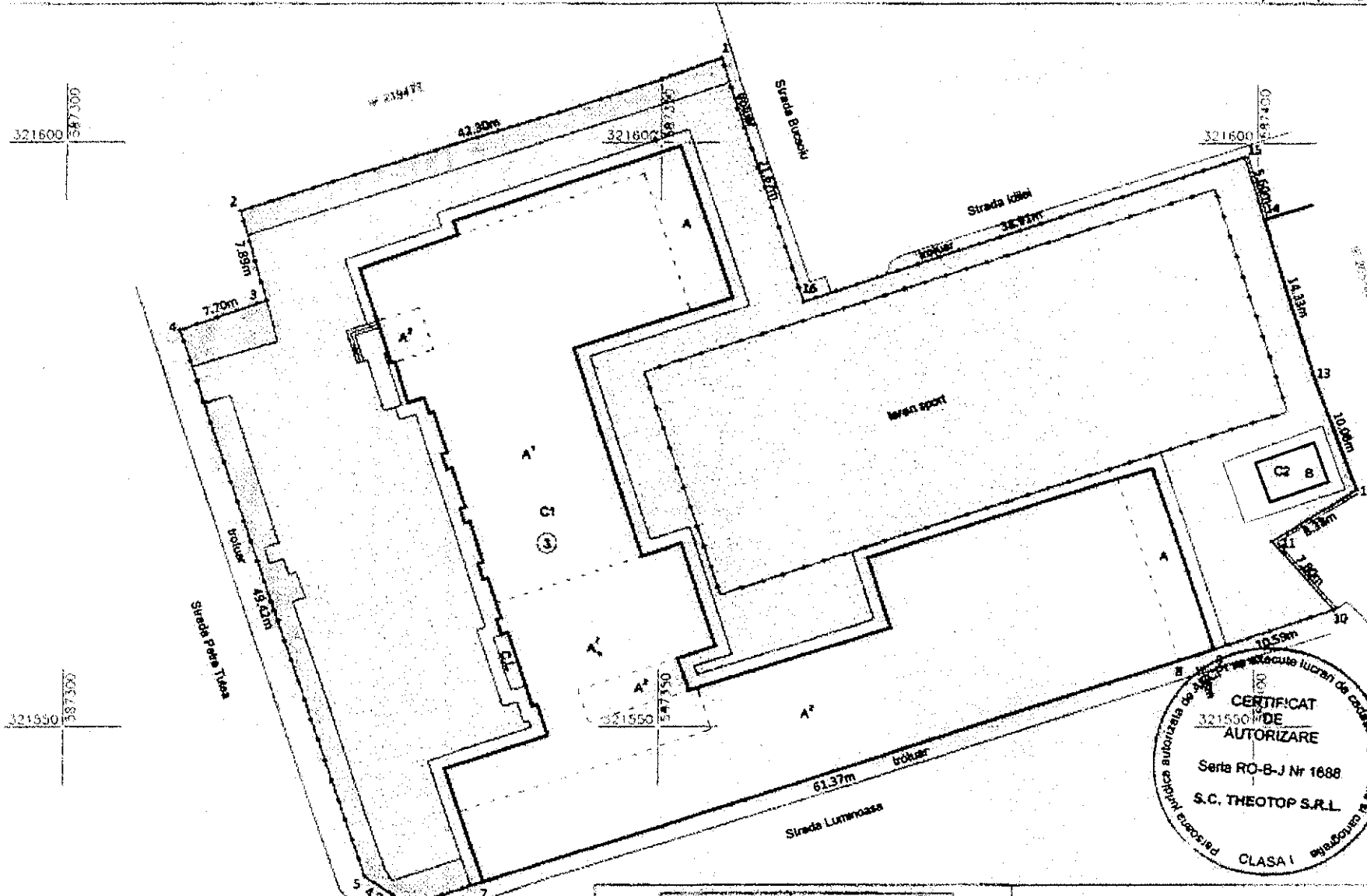
BENEFICIAR:
 D.G.A.U.I.S.
 SECTORUL 4 AL MUNICIPIULUI BUCUREȘTI
 Bd. George Cosbuc, nr. 6-16, Sector 4, București

PLAN DE SITUAȚIE
 Școala Gimnazială Nr. 79
 Str. Radu Vodă nr. FN, sector 4, București
 Numar cadastral 212893


PLANȘA 1/3
 SCALA 1:500
 DATA 12.04.2022

ANEXA NR. 5

CA. HCLSY NR. 146/31.03.2022



- LEGENDA**
- spațiu verde = 214 mp
 - alce/platforma asfaltata = 2303 mp
 - trotuar protecție betonat = 300 mp
 - suprafața construcții = 1648 mp
 - suprafața nr. cadastral 221249 = 440 mp



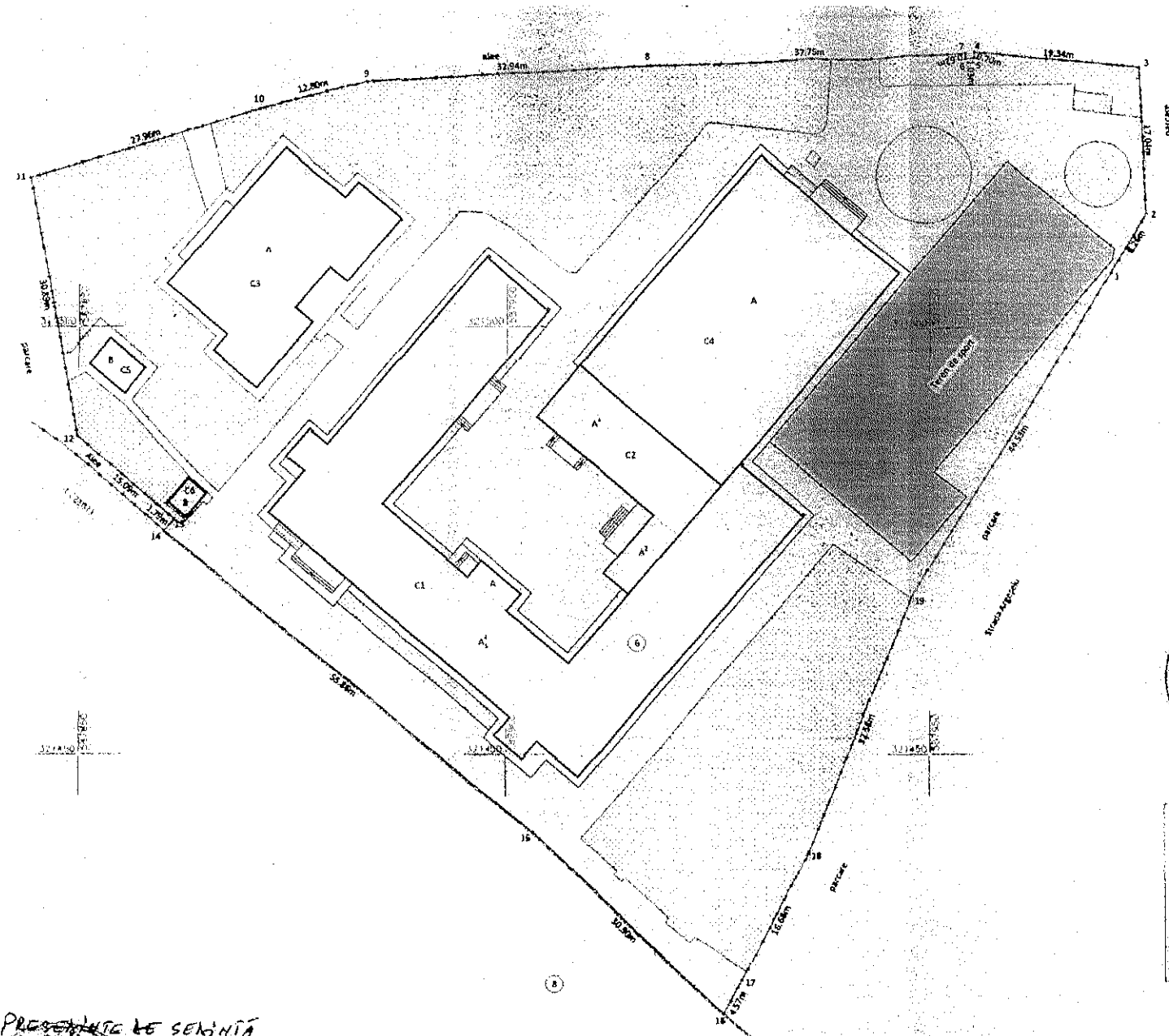
Strada Vlad Județu nr. 32, Sector 3, București.

OPERĂȚIUNE	NUME, PRENUME	SF. ÎNĂLTĂȚURĂ	PLAȘA 1/1
EXECUTAT			SCARA 1:500
CARTOGRAFIAT			
VERIFICAT			DATA: 31.03.2022

BENEFICIAR:
 D.G.A.U.I.S.
 SECTORUL 4 AL MUNICIPIULUI BUCUREȘTI
 Bd. George Coșbuc, nr. 6-16, Sector 4, București

PLAN DE SITUAȚIE
 Școala Gimnazială Șerban Vodă
 Str. Petre Tușea nr.3, sector 4, București
 Numar cadastral 221249

ANEXA NR. 6
LA HCLSA NR. 146
31.05.2022



LEGENDA

- apă verde = 2807 mp
- alee/platforma asfaltată = 2704 mp
- trotuar protejat betonat = 503 mp
suprafața asfaltată = 792 mp
- suprafață nisip = 10 mp
- suprafață conexiunii = 2310 mp
- suprafața nr. cadastral 221700 = 8816 mp

PREZENTĂTE LE SEMNĂ
ROȘII
GHEORGHE STĂNĂȘIU
GHEORGHE STĂNĂȘIU
GHEORGHE STĂNĂȘIU
GHEORGHE STĂNĂȘIU

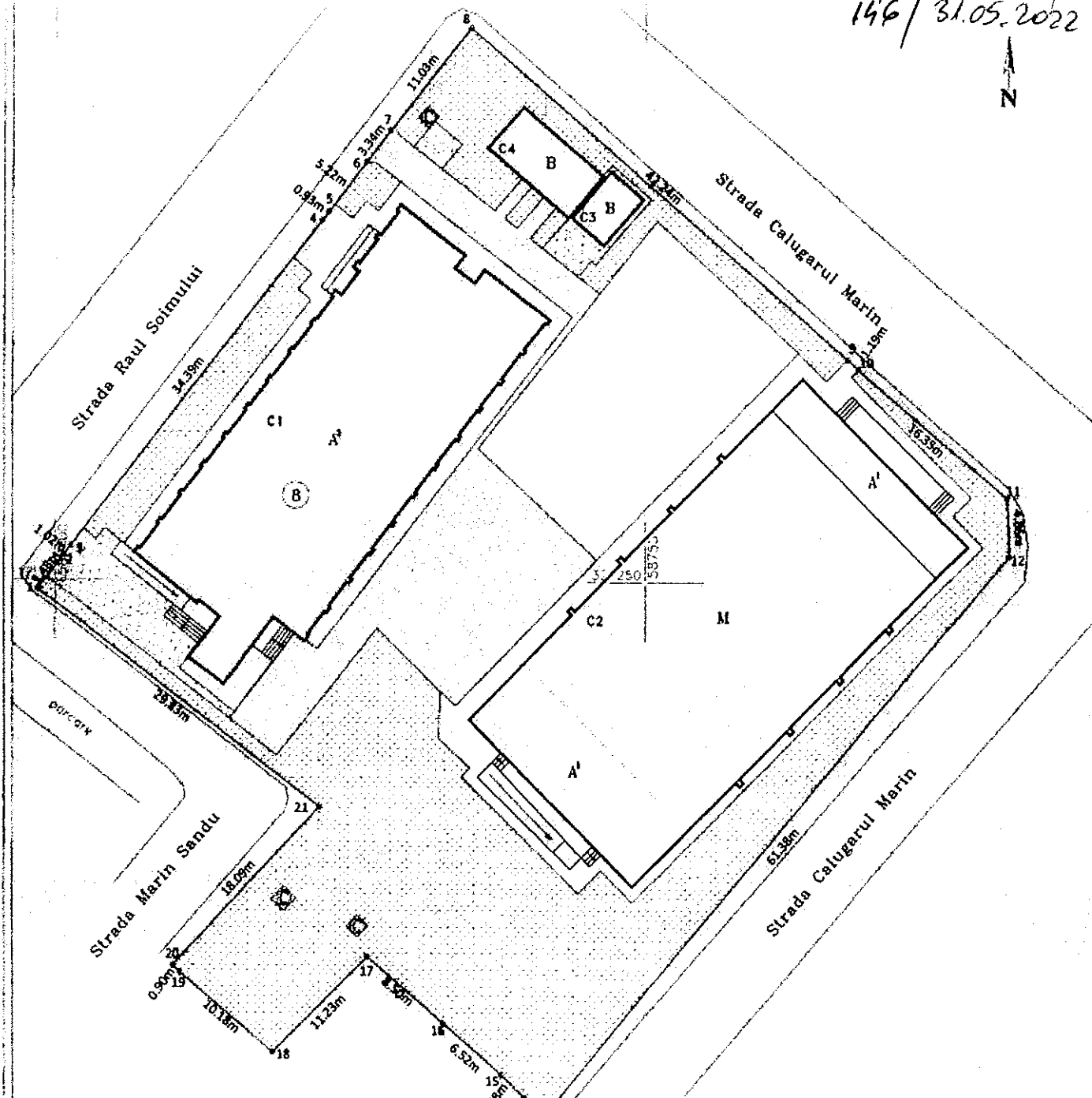
S.C. THEOTOP S.R.L.
Strada Vădăușeni nr. 22, Sector 3, București

BENEFICIAR:
D.G.A.U.I.S.
SECTORUL 4 AL MUNICIPIULUI BUCUREȘTI
Bd. George Coșbuc, nr. 4-16, Sector 4, București

OPERATIUNI	NUME, PRENUMARE	SE	RA	PLANSĂ 1/1
EXECUTAT				SCARA 1:500
CARTOGRAFIC				DATA: 31.05.2022
VERIFICAT				

PLAN DE SITUAȚIE
Școala Gimnazială George Topârceanu
Str. Argeșului nr.6, sector 4, București
Număr cadastral 221780

146 / 31.05.2022



- LEGENDA**
- spatiu verde = 1261 mp
 - alee asfaltata = 365 mp
 - platforma betonata = 94 mp
 - trotuar protectie betonat/scari = 423 mp
suprafata antitrauma = 361 mp
 - suprafata constructii = 1416 mp
 - suprafata nr. cadastral 230434 = 3920 mp

CERTIFICAT DE AUTORIZARE
Sena RO-B-F Nr. 1701
GEO
CATEGORIA D

CERTIFICAT DE CLASARE
Sena RO-B-F Nr. 1688
S.C. THEOTOP S.R.L.

PRESEDINTELE ȘEHINTĂ
COSNII CORCĂȘII BĂRBĂLEAȘ



S.C. THEOTOP S.R.L.
Strada Vlad Judeju nr. 32, Sector 3, Bucuresti.

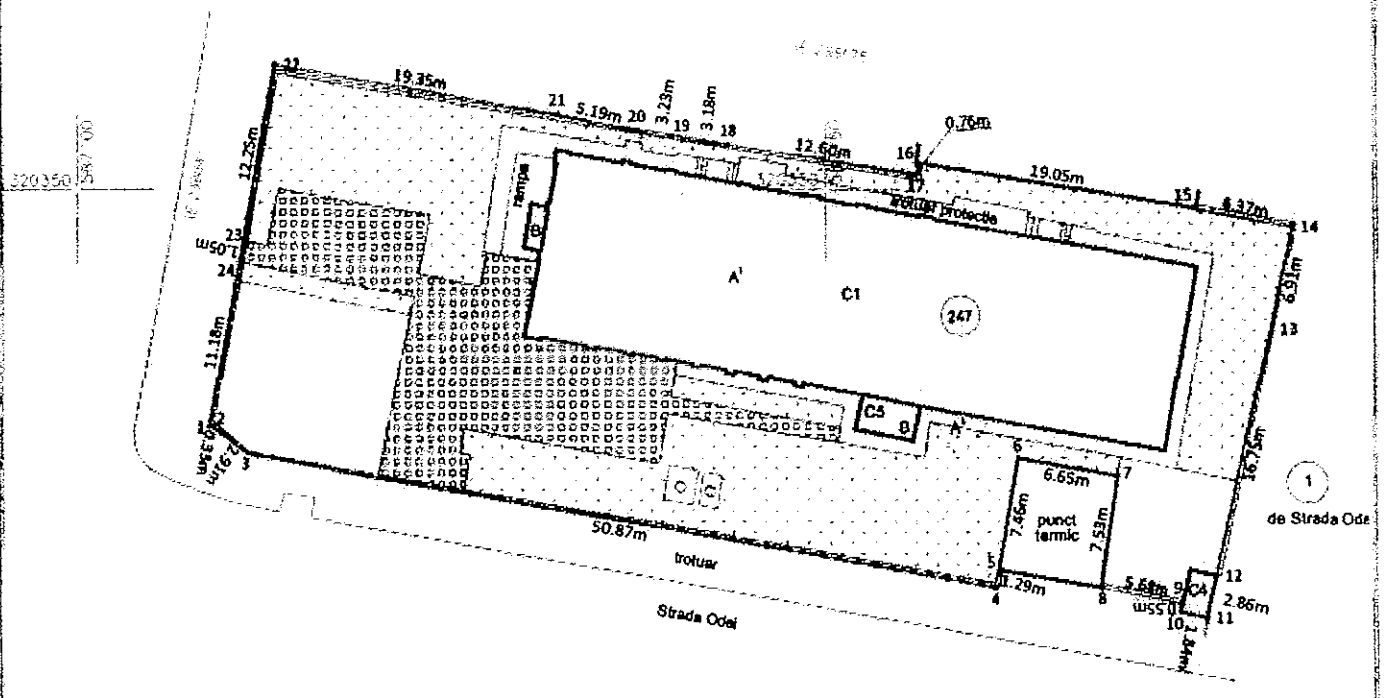
BENEFICIAR
D.G.A.D.S.
SECTORUL 4 AL MUNICIPIULUI BUCUR
Bd. George Cosbuc, nr. 16, Sector 4, Bucuresti.

OPERATIUNE	NUME, PRENUME	STURA	PLANȘA 1/1
EXECUTAT			SCARA 1:500
CARTOGRAFAT			DATA: 31.03.2022
VERIFICAT			

PLAN DE SITUATIE
Școala 308


Str. Răul Șoimului nr.8, sector 4, Bucuresti
Numar cadastral 230434

ANEXA N1 L 8
 LA HCL 54 NR. 146
 146/31.05.2022



CERTIFICAT DE AUTORIZARE SA EXECUTARE LUCRARI DE CADASTRU, PROIECTAREA SI EXECUTAREA LUCRARI DE CADASTRU
 SERIA 303-P-A NR. 1751
 CATEGORIA D

CERTIFICAT DE AUTORIZARE SA EXECUTARE LUCRARI DE CADASTRU, PROIECTAREA SI EXECUTAREA LUCRARI DE CADASTRU
 SERIA NR. 1688
 S.C. 1 IOP S.R.L.
 CLASA I



PRESENTE LA SEMNATA
 COSMIN-CONSTANTIN BARBALAY

Legenda

- supra verde = 90 mp
- teren nefolosit = 129 mp
- alei pavata = 248 mp
- trotuar protectie betonat = 134 mp
- suprafata amarausa = 129 mp
- suprafata constructa = 554 mp
- suprafata nr. cadastral = 1730 mp

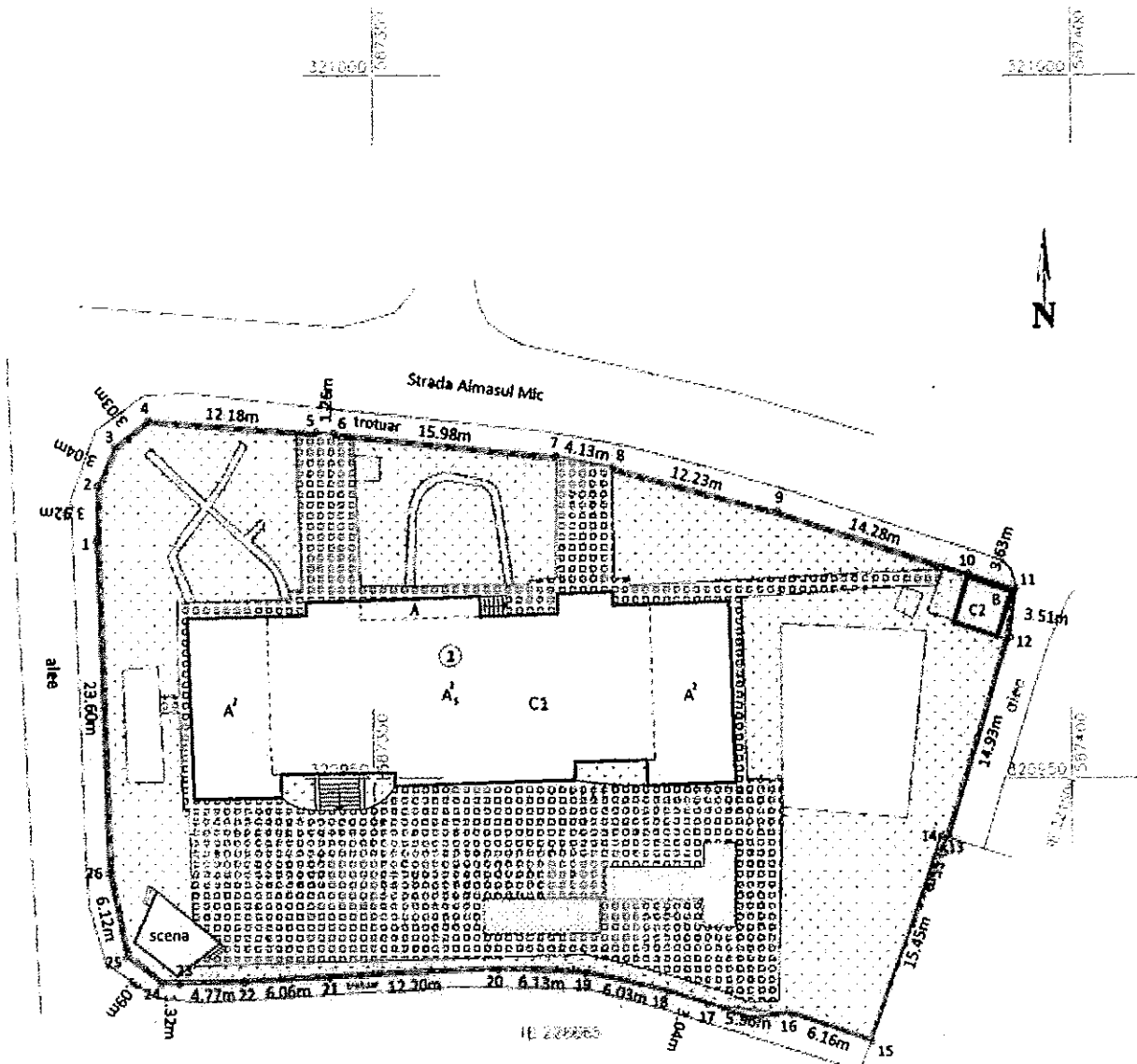
THEOTOP
 S.C. THEOTOP S.R.L.
 Strada Vlad Județu nr. 32, Sector 3, București

BENEFICIAR:
 D.G.A.U.I.S.
 SECTORUL 4 AL MUNICIPIULUI BUCURESTI
 Bd. George Coșbuc, nr. 6-16, Sector 4, București

OPERATUNE	NUME, PRENUME	SEMNATURA	PLANȘA 1/1
EXECUTAT			SCARA 1:500
CARTOGRAFIAT	P		DATA: 22 03 2022
VERIFICAT	M		


PLAN SITUATIE
 Șoseaua Giurgiului nr. 247
 Școala Gimnaziala nr. 308
 Numar cadastral 228187

ANEXA Nr. 10 la
HCLȘ nr 146/31.05.2022




LEGENDA

- spațiu verde = 836 mp
- platforma betonată = 16 mp
- alee pavată = 645 mp
- trotuar protecție betonat = 11 mp
- suprafațe ștergătoare = 146 mp
- suprafațe în apă = 80 mp
- suprafața construită = 515 mp
- suprafața nr. cadastral 221785 = 2252 mp



*PREȘEDINTELE ȘEFINIA
EPȘHIA CONSTANȚII BĂRBĂLEȘ*



BENEFICIAR:
GA U.I.S.
MUNICIPIULUI BUCUREȘTI
Cămin nr. 16, Sector 4, București



S.C. THEOTOP S.R.L.

Strada Vlad Județu nr. 32, Sector 3, București.










OPERĂȚIUNE	NUME, PRENUME	SEMĂNĂȚURA
EXECUTAT		
CARTOGRAFIAT	Ing	
VERIFICAT		

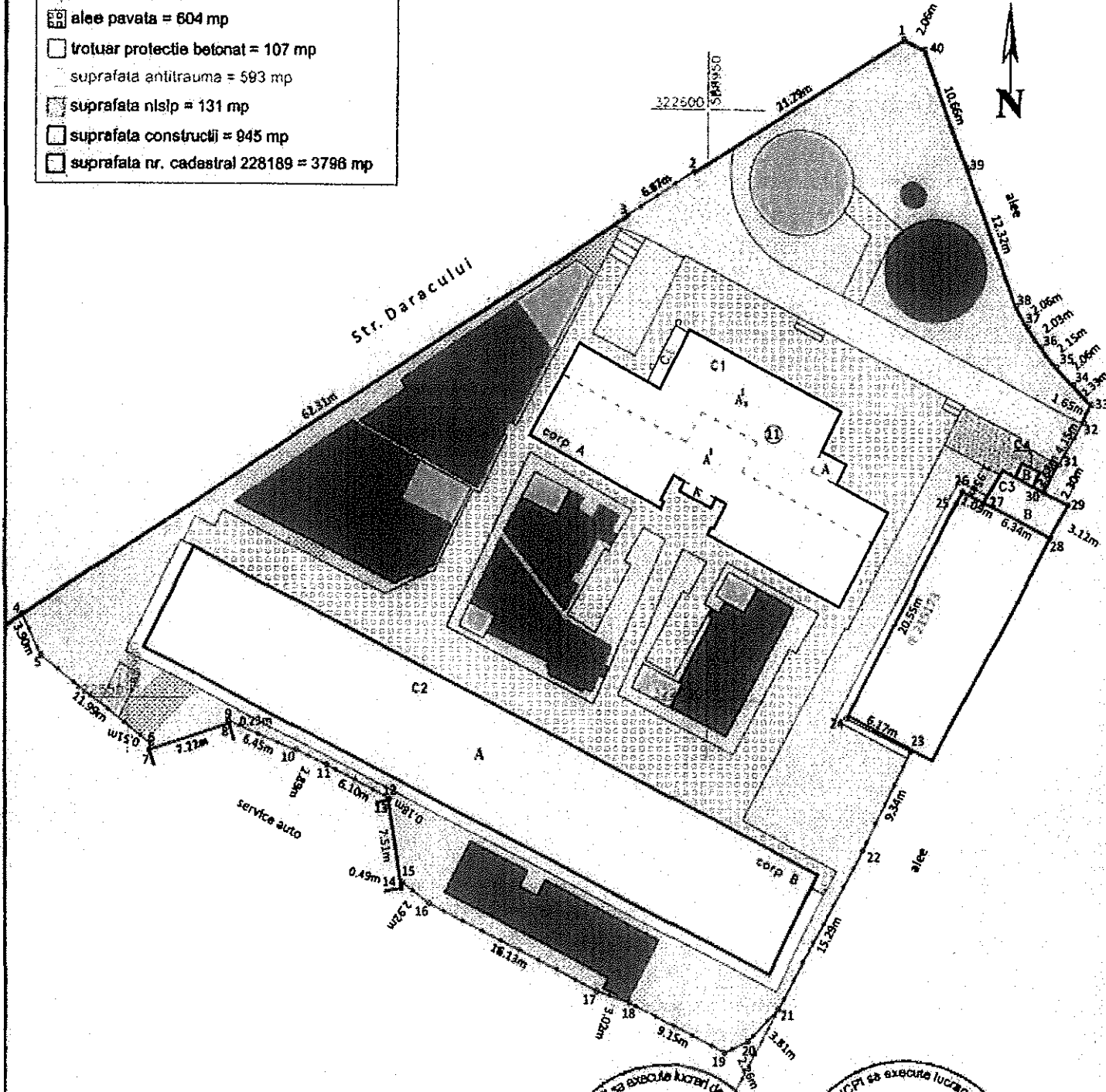
PLANȘA 1/1
SCARA 1:500
DATA 04.04.2022

PLAN DE SITUATIE
Grădina nr. 62
Str. Almasul Mic nr. 2, sector 4, București
Numar cadastral: 221785



ANEXA NR. 11
LA HCLSL NR. 146/31.05.2022

LEGENDA

-  spatiu verde = 1208 mp
-  alei asfaltata = 173 mp
-  platforma betonata = 35 mp
-  alei pavata = 604 mp
-  trotuar protectie betonat = 107 mp
-  suprafata antitrauma = 593 mp
-  suprafata nisp = 131 mp
-  suprafata constructii = 945 mp
-  suprafata nr. cadastral 228189 = 3796 mp



PREȘEDINTELE COMISIEI
COSTUȘI CONȘTIINȚĂ ÎN SĂBĂLAU



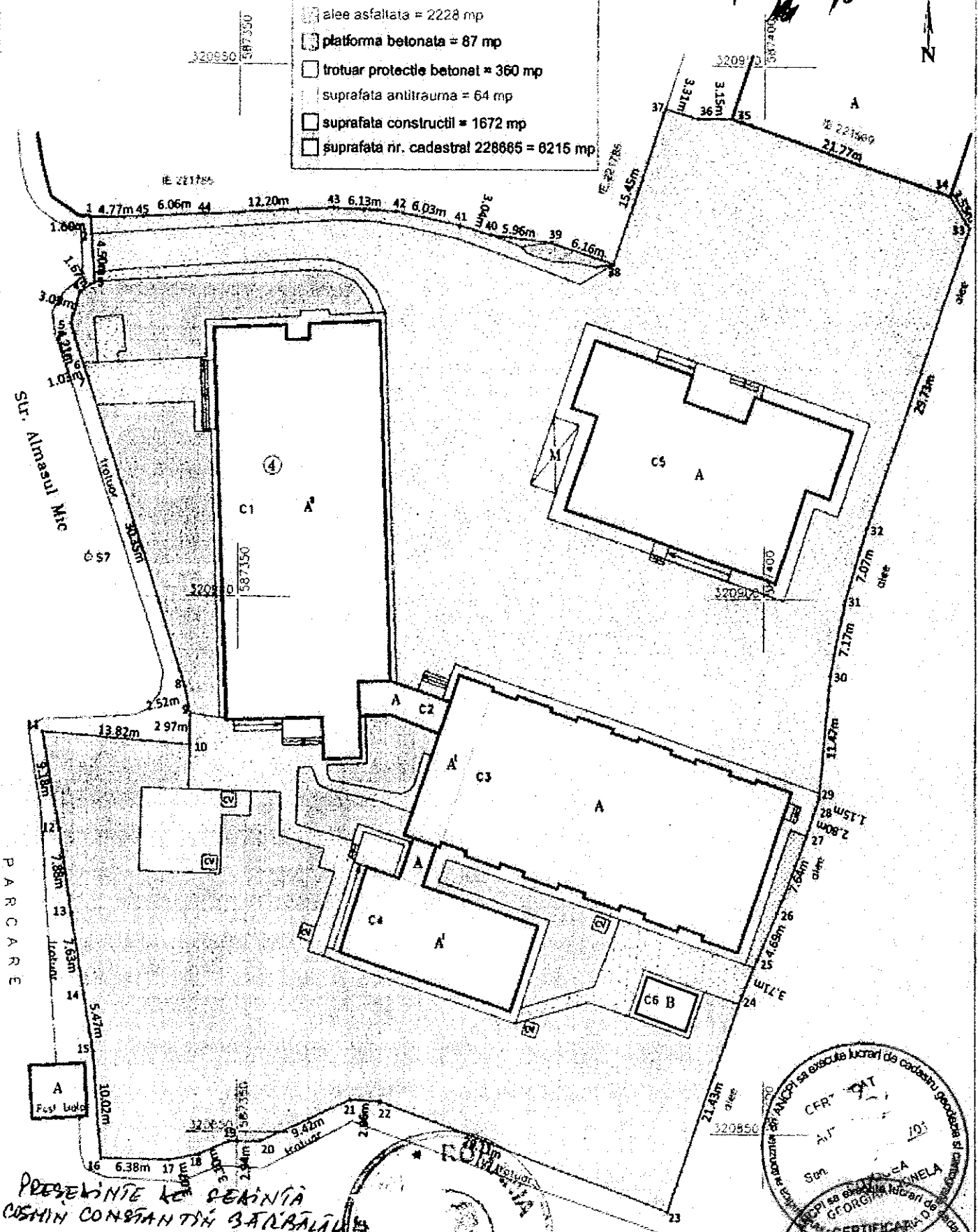
BENEFICIAR:
D.G.A.U.I.S.
SECTORUL 4 AL MUNICIPIULUI BUCUREȘTI
Bd. George Coșbuc, nr. 8-16, Sector 4, București

OPERĂȚIUNE	NUME, PRENUME	SEMĂNĂȚURA	PLANȘA 1/1
EXECUTAT			SCARA 1:500
CARTOGRAFIAT			
VERIFICAT			DATA 31.03.2022

PLAN DE SITUATIE
Grădinița Mărtisor
Str. Daracului nr.11, sector 4, București
Numar cadastral 228189

LA HOLȘA NR. 146/31.05.2022

- spațiu verde = 1804 mp
- alee asfaltată = 2228 mp
- platformă betonată = 87 mp
- trotuar protecție betonat = 360 mp
- suprafață anti-traumă = 64 mp
- suprafață construcții = 1672 mp
- suprafață nr. cadastral 228665 = 6215 mp




PREȘEDINTELE COMISIEI
COMUNICĂRII CONSTANȚĂ BĂRBĂLEA

THEOTOP
S.C. THEOTOP S.R.L.

Strada Vlad Județu nr. 32, Sector 3, București.

BENEFICIAR:
D.G.A.U.I.S.

SECTORUL 4 AL MUNICIPIULUI BUCUREȘTI, S.C. THEOTOP S.R.L.
Bd. George Coșbuc, nr. 6-16, Sector 4, București



OPERĂȚIUNE	NUME, PRENUME	SEMĂȚURA	PLANȘA 1/1
EXECUTAT			SCARA 1.500
CARTOGRAFIAT			
VERIFICAT	In		DATA: 31.03.2022

PLAN DE SITUAȚIE
Școala 119
Str. Almașul Mic nr.4, sector 4, București
Numar cadastral 228665

ANEXA NR. 4
LA HCL nr. 146/31.05.2022



S.C. THEOTOP S.R.L.


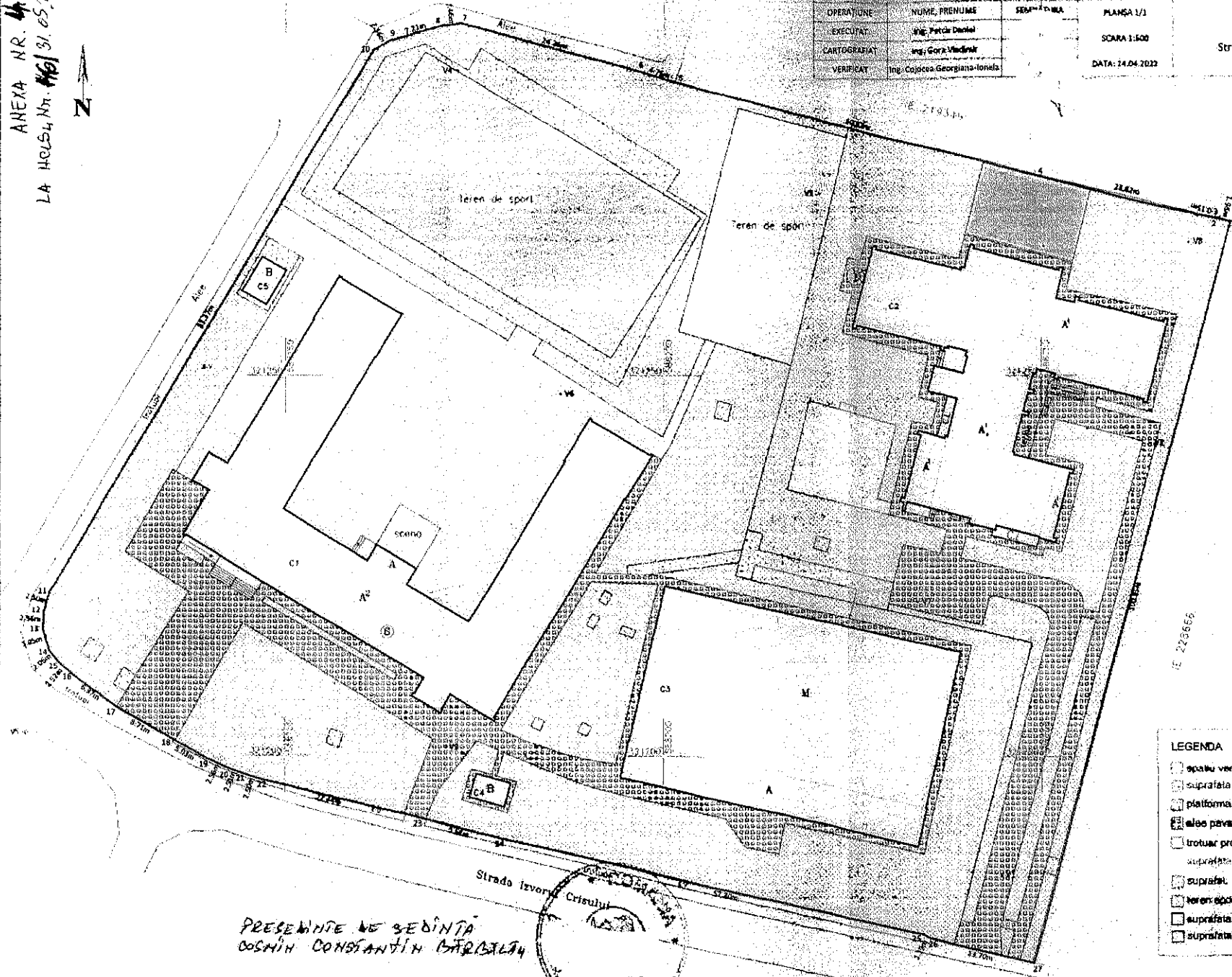
Strada Vlad Julej nr. 32, Sector 3, Bucuresti

OPERATIUNE	NUME, PRENUME	SEMNTURA
EXECUTAT	Ing. Petric Daniel	
CARTOGRAFIAT	Ing. Gora Vladimir	
VERIFICAT	Ing. Cojocita Georgiana-Ionela	

MANSA 1/1
SCALA 1:500
DATA: 24.04.2022

BENEFICIAR:
D.G.A.U.I.S.
SECTORUL 4 AL MUNICIPIULUI BUCURESTI
Bd. George Cosbuc, nr. 6-16, Sector 4, Bucuresti


PLAN DE SITUATIE
Scolia Gimnaziala nr. 129
Str. Izvorul Crisului, nr. 6, sector 4, Bucuresti
Numar cadastral 230455



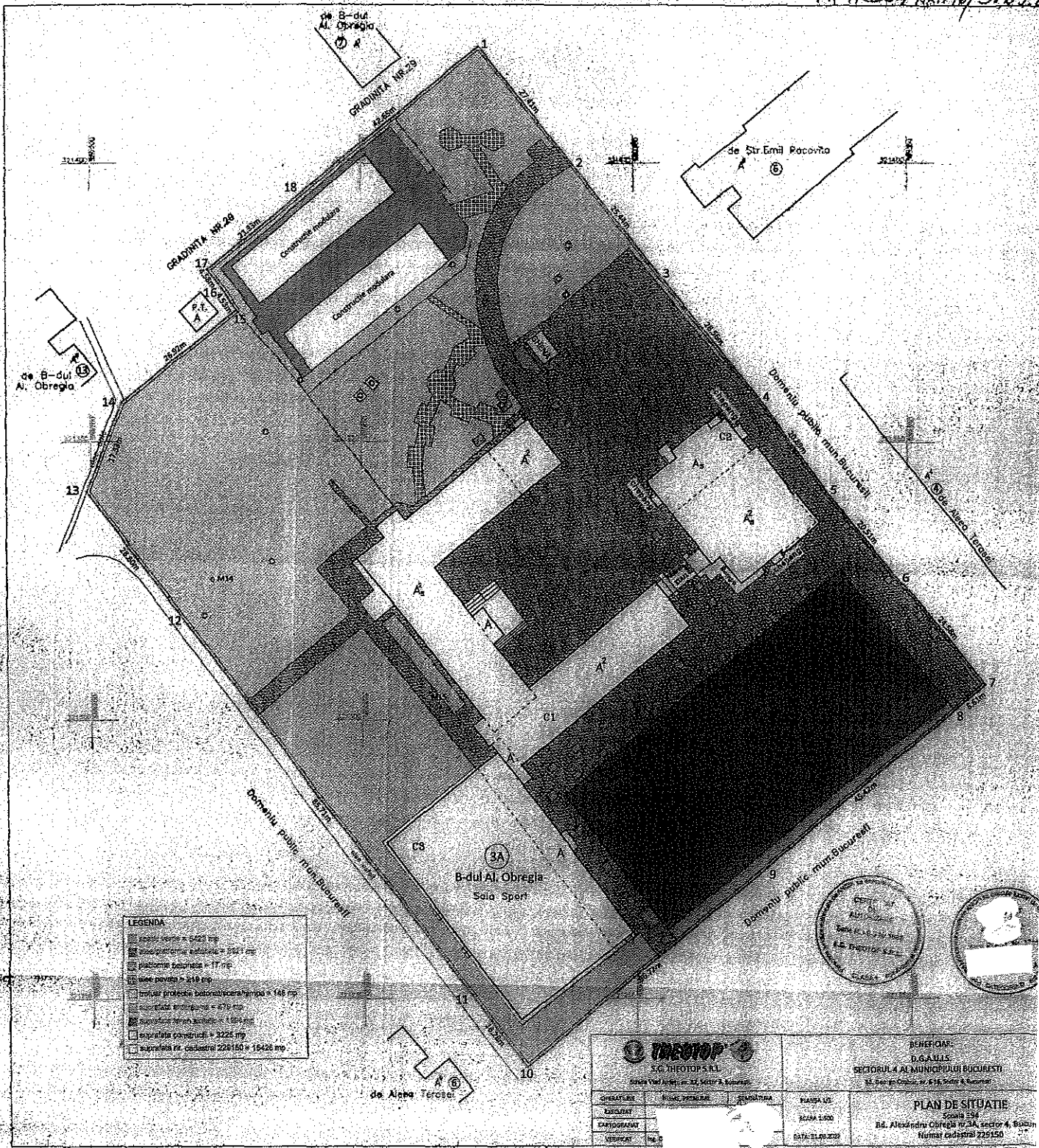
LEGENDA

- spatiu verde = 4823 mp
- suprafata asfaltata = 1231 mp
- platforma betonata = 519 mp
- alei pavata = 1549 mp
- trotuar protectie betonata/rampa/scara = 104 mp
- suprafata multazuna = 616 mp
- suprafata asfalt = 137 mp
- teren sport suprafata sintetica = 838 mp
- suprafata constructii = 2983 mp
- suprafata nr. cadastral 230455 = 12880 mp

PREZENTATE IN SEDINTA
COSMILIN CONSTANTIN BARBULEA



ANEXA NR. 15
LA HCLSL NR. 146/31.05.20



LEGENDA

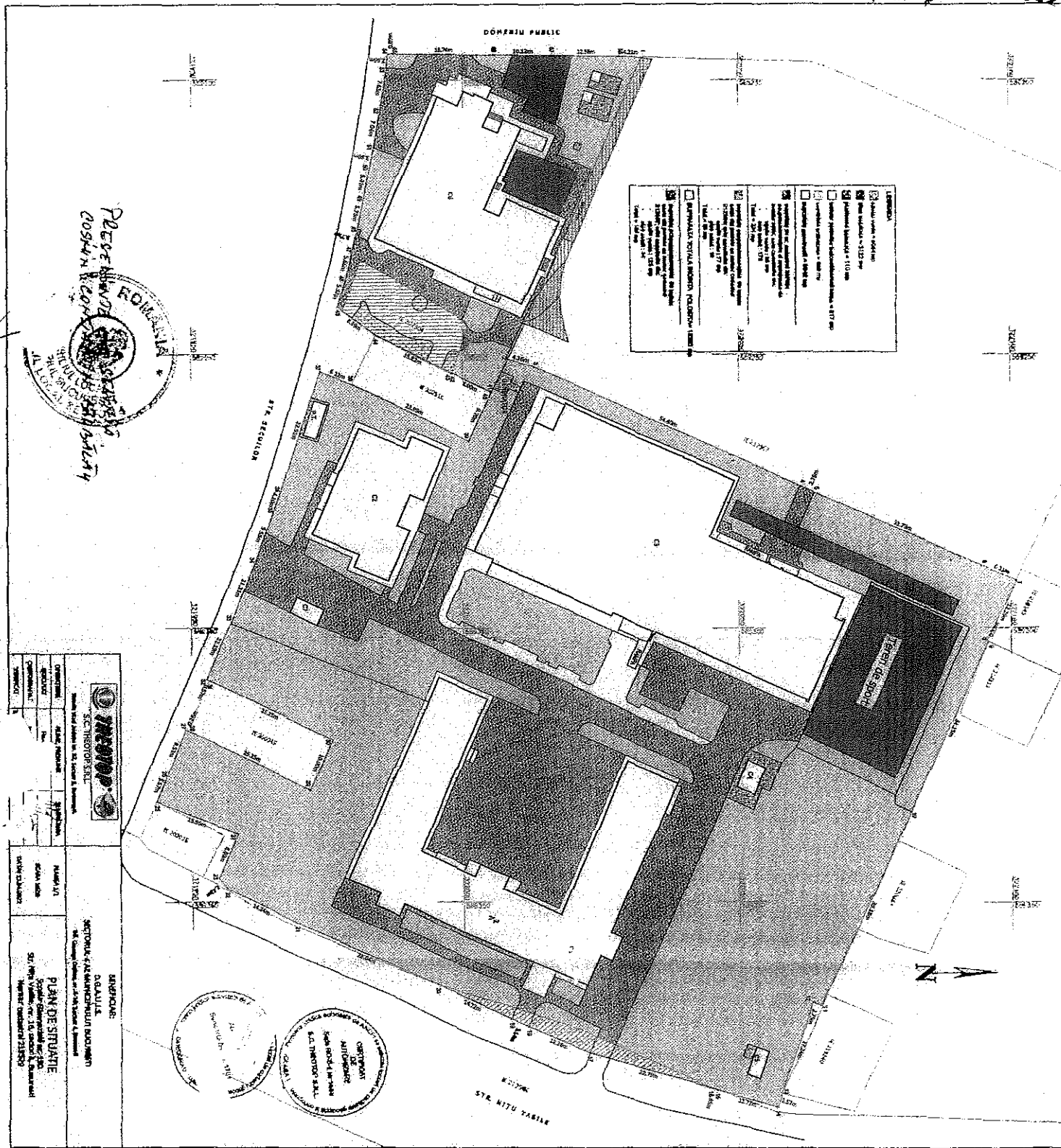
- 1. teren verde = 2422 mp
- 2. teren utilitate publica = 1957 mp
- 3. platforma subterana = 17 mp
- 4. teren verde = 210 mp
- 5. teren protecie botanica = 148 mp
- 6. teren utilitate publica = 670 mp
- 7. teren utilitate publica = 184 mp
- 8. teren utilitate publica = 2224 mp
- 9. teren utilitate publica = 18426 mp

 TREVOP S.C. TREVOP SRL Strada Valer Poni nr. 21, Sector 4, Bucuresti		BENEFICIAR: D.S.A.M.L.L. SECTORUL 4 AL MUNICIPIULUI BUCURESTI Nr. Serviciu Public nr. 118, Sector 4, Bucuresti
OPERATOR: ARHITECT CAPTOGRAFANT VERIFICATOR	PLANUL DE SITUATIE SCALA 1:500 DATA: 21.05.2020	PLAN DE SITUATIE SCALA 1:500 Rd. Alexandru Obregia nr. 2A, sector 4, Bucuresti Numar cadastral 229150

PRESEDINTE DE SEDIINTA
 COSTIN CONSTANTIN BARBALAN

ANEXA NR. 16

LA HCLSH NR. 14/ 31.05.2022

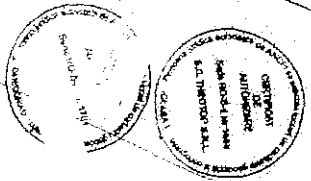




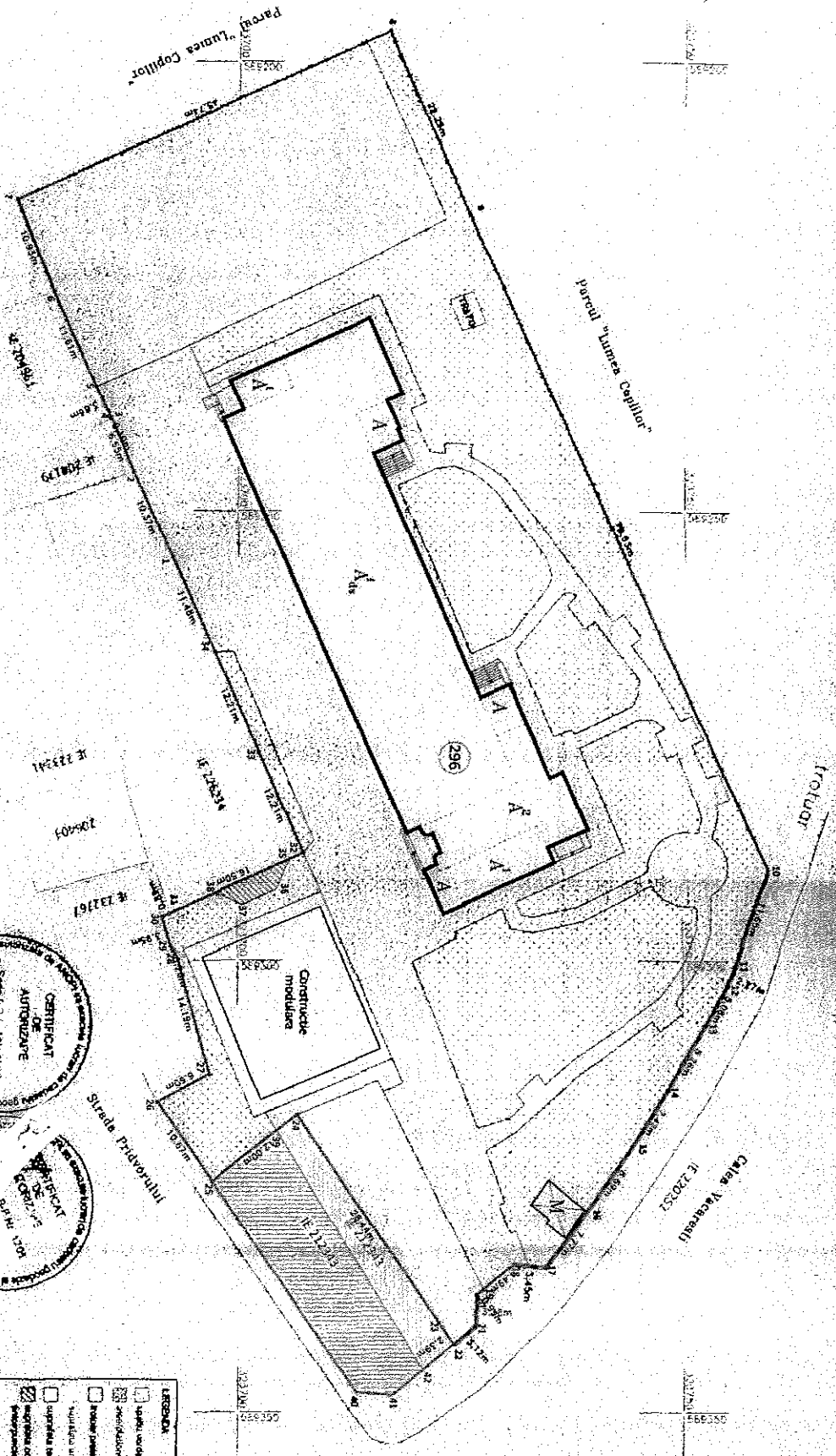
LEGENDA

- Ziduri - 100 cm
- Curte interioare - 100 cm
- Pavajant - 100 cm
- Rampe - 100 cm
- Scari - 100 cm
- Uși - 100 cm
- Ferestre - 100 cm
- Balcoane - 100 cm
- Terase - 100 cm
- Parcare - 100 cm
- Verzi - 100 cm
- Elemente de apă - 100 cm
- Elemente de utilitate - 100 cm
- Granițe - 100 cm
- Drumuri - 100 cm
- Domeniu public - 100 cm

		SC THERMO SALT Sediul: Str. Șosea nr. 10, Sector 4, București	
PROIECTANT	ING. ...	PROIECTANT	ING. ...
CONSTRUCȚOR	ING. ...	CONSTRUCȚOR	ING. ...
VERIFICATOR	ING. ...	VERIFICATOR	ING. ...
APROBATOR	ING. ...	APROBATOR	ING. ...
PLAN DE SITUAȚIE Activitate: ... Adresa: ... Nr. ... Data: ...		SC THERMO SALT Sediul: Str. Șosea nr. 10, Sector 4, București Nr. ... Data: ...	

Proiectant: ...
 Conducător proiect: ...
 Verificator: ...
 Aprobat: ...





LEGENĂ:	
	Suprafața lotului = 7.781 mp
	Suprafața terenului = 1.650 mp
	Suprafața construcției = 118 mp
	Suprafața parcului = 223 mp
	Suprafața drumului = 684 mp
	Suprafața terenului verde = 17 mp
	Suprafața altă = 2.000 mp
	Suprafața totală = 11.420 mp
	Volumele construcțiilor = 1.114 mp
	Înălțimea construcțiilor = 2,70 m
	Densitatea construcțiilor = 9,71 %
	Volumele construcțiilor = 9,71 %
	Volumele construcțiilor = 9,71 %
	Volumele construcțiilor = 9,71 %

INCOTOP
S.C. THEODOR SRL
Strada Văcărești nr. 17, Sector 4, București

PROIECT DE CONSTRUCȚII
Cămin de copii

PLAN DE SITUAȚIE
Școala Gimnazială nr. 198
Calea Vasluiului nr. 259, Sector 4, București
Număr cadastral 22965.1

GENERATOR:
D. CAJALĂ

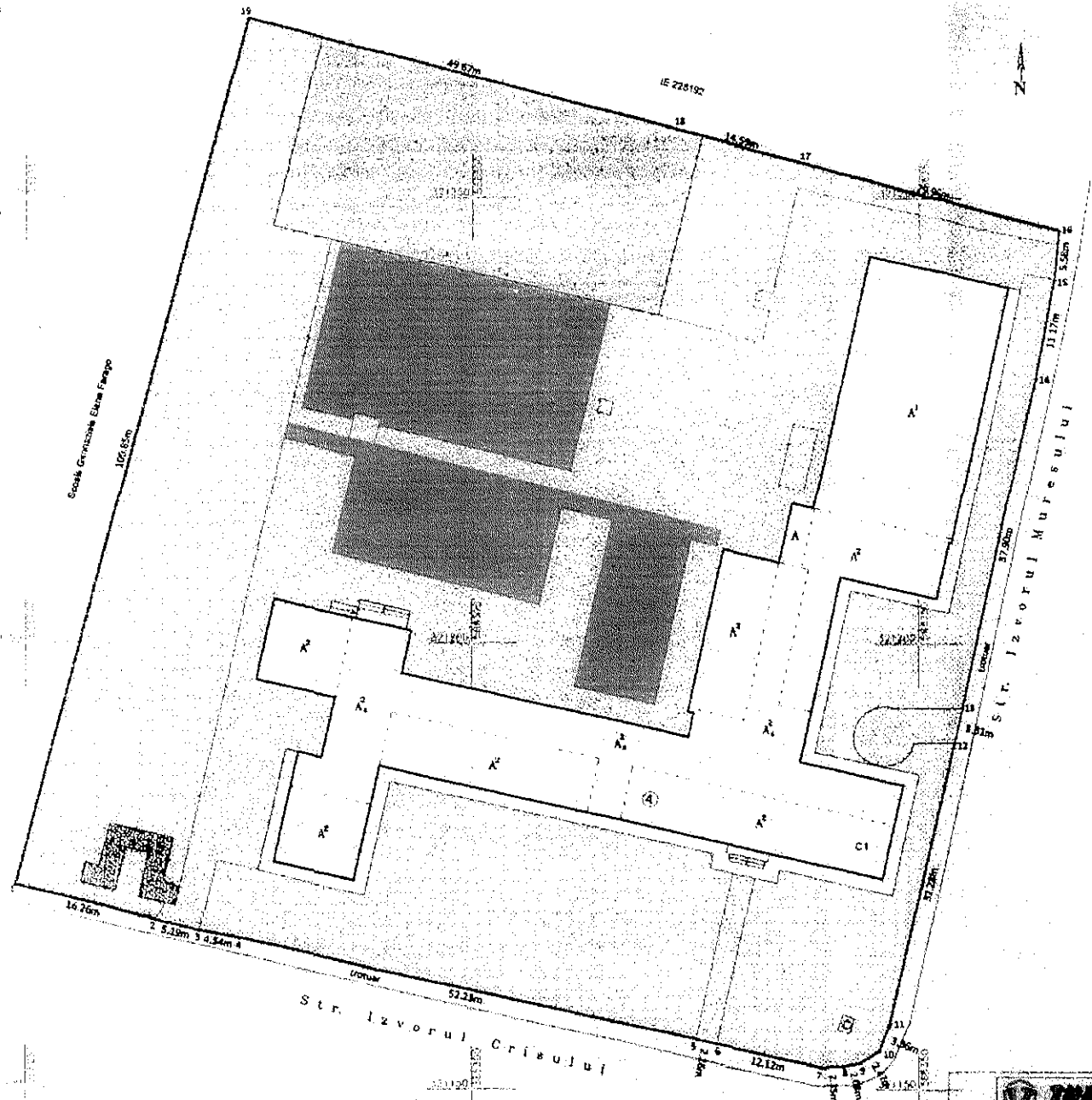
SECTORUL DE PROIECTARE:
S.C. THEODOR SRL, Sector 4, București

PROIECTANT:
D. CAJALĂ



VERIFICATOR:
Ing. Bogdan

PROIECT DE PROIECTARE

LA HORA NR. 14/31.05.2022



- LEGENDA**
- spatiu verde = 3531 mp
 - teren agricol = 1850 mp
 - platforma betonata = 49 mp
 - teren sport sintetic = 938 mp
 - trotuar protectie betonat = 298 mp
 - suprafata antiaerodina = 1122 mp
 - suprafata constructii = 1801 mp
 - suprafata nr. cadastru 228666 = 6624 mp



PREZENTAT DE COMITETUL LOCAL DE PROIECTARE
 COSMIN ROMANIANI
 ROMANIANI



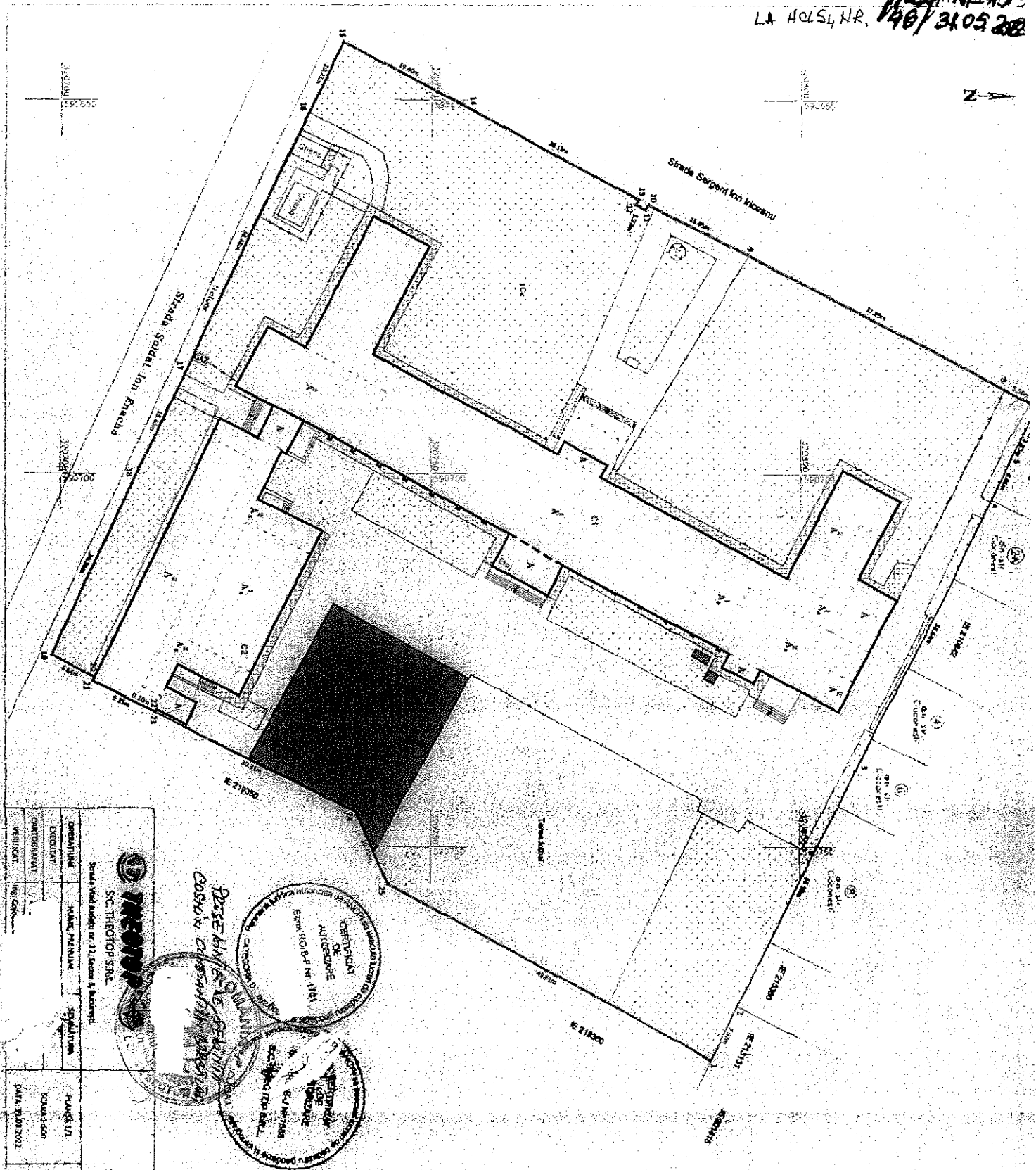
S.C. THEOTOP S.R.L.
 Strada Vahajdu nr. 82, Sector 3, Bucuresti.

BENEFICIAR:
 D.G. 15
 SECTORUL 4 AL MUNICIPIULUI BUCURESTI
 Bd. George Cosbuc, nr. 4-16, Sector 4, Bucuresti

OPERATIUNE	NUME, PRENUME	SEMANTURA	PLANSĂ 1/1
EXECUTAT			SCARA 1:500
CARTOGRAFAT			DATA: 01.04.2022
VERIFICAT			

PLAN DE SITUATIE
 Liceul Mirocea Vulcanescu
 Str. Izvorul Crisului nr. 4, sector 4, Bucuresti
 Numar cadastral 228666

LA HOUSY NR. 148/3105 2002



Proiect de amenajare a terenului
pentru construirea unui
scolar

DEZBINTARE
 DE
 AUTORIZARE
 EMISA DE C.A. NR. 1181

DEZBINTARE
 DE
 AUTORIZARE
 EMISA DE C.A. NR. 1181

CONSTRUCȚIE	PROIECT	PROIECTANT
EXECUTIV		
CONTROLA		
VERIFICAT		

Strada Mădăraș nr. 32, Sector 4, București.

S.C. THEOTOP SRL

DATA: 30.07.2002

LEGENDA

[Symbol]	Suprafață spațiu verde = 3833 mp
[Symbol]	Suprafață teren de protecție = 347 mp
[Symbol]	Suprafață intravilan = 492 mp
[Symbol]	Suprafață teren silvnic = 1099 mp
[Symbol]	Suprafață asfaltată = 4826 mp
[Symbol]	Suprafață construită = 2169 mp
[Symbol]	Suprafață scări/simplă = 153 mp
[Symbol]	Suprafață în. cadavrală 218664 = 9009 mp

BEZEMENIAR

O.G.A. I.L.S.

SECTORUL 4 AL MUNICIPIULUI BUCUREȘTI

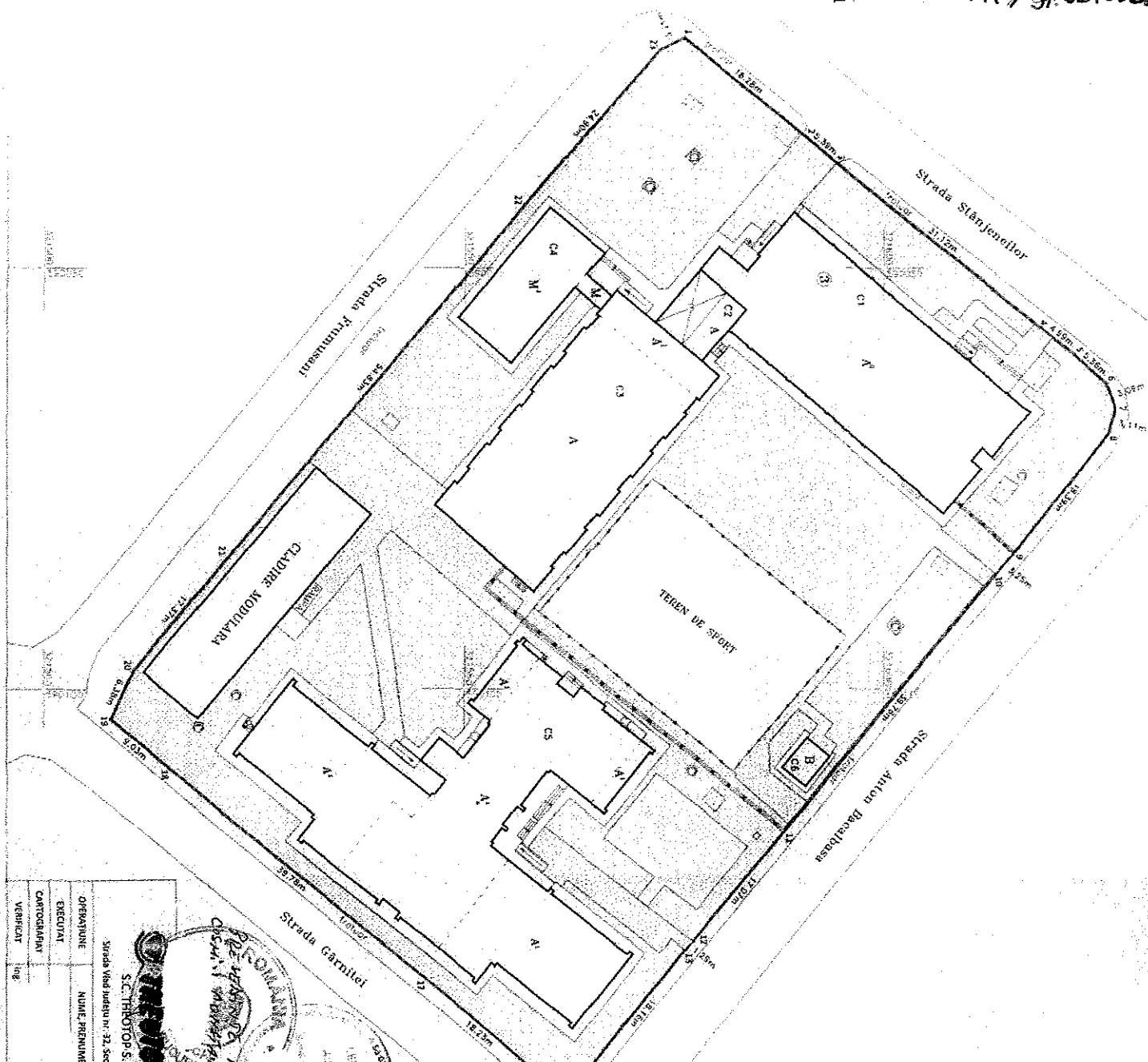
Str. George Costin, nr. 4, Sector 4, București

PLAN DE SITUAȚIE

Știință 382

Str. Câmpilor-Feriziei-București nr. 27, Sector 4, București

Număr cadavral 218664



OFERTANT	NUME PRENUME	VA	PLANSA VI
EXECUTANT			SCAMA 1:500
CARTOGRAFI			DATA: 31.03.2022
VERIFICAT			

Strada Vial Jucutu nr. 32, Sector 3, Bucuresti.

S.C. THOROP SRL

REVENINDA
DASIA MARIANA V. DEBILIA
DASIA MARIANA V. DEBILIA

CERTIFICAT
S.C. THOROP SRL
CLASIA I

CERTIFICAT
S.C. THOROP SRL
CLASIA I

LEGENDA

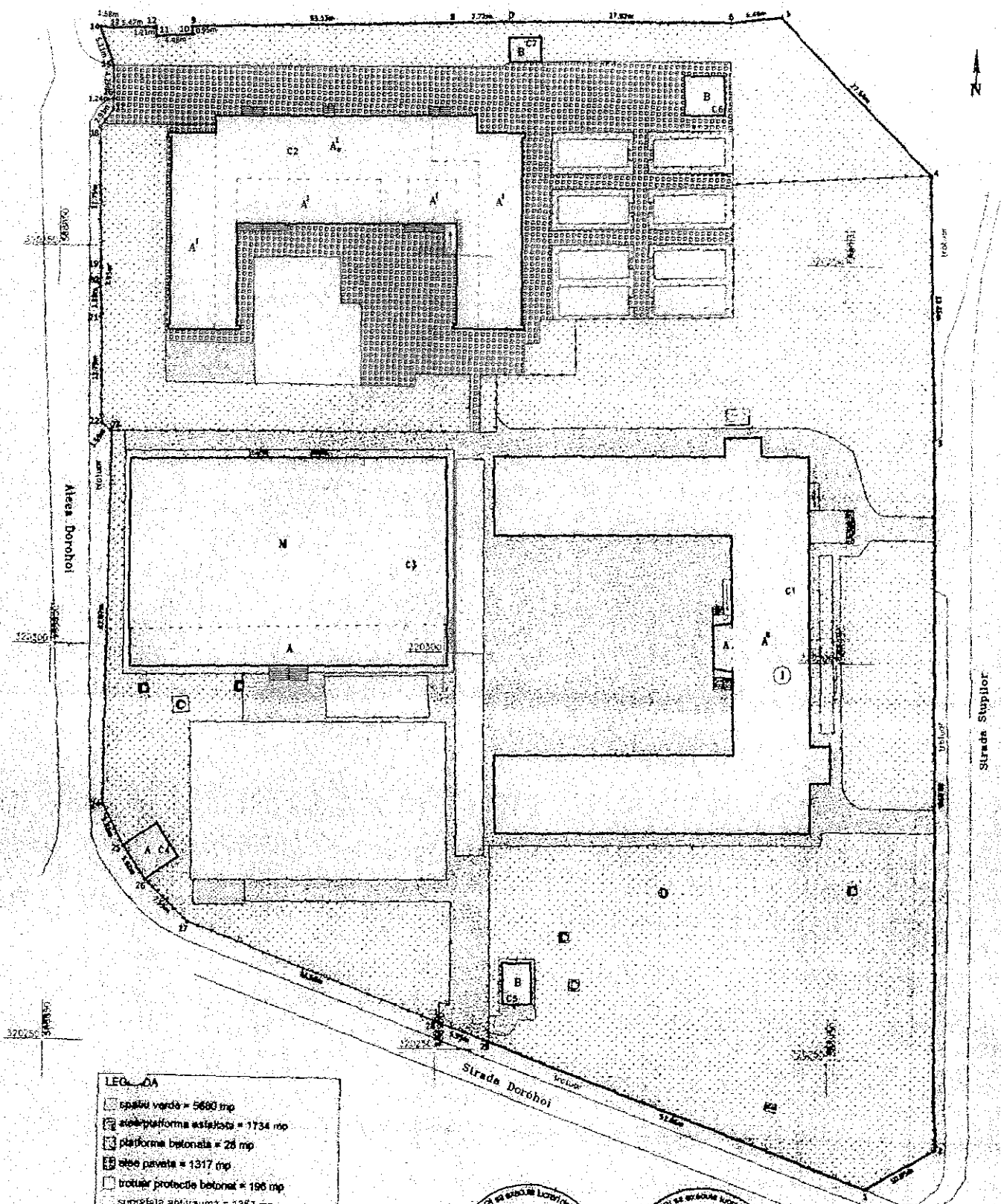
- spatiu verde = 2414 mp
- suprafata asfaltata = 127 mp
- platforma betonata = 39 mp
- teren protejat botanical/omniscienta = 682 mp
- suprafata betonata = 2414 mp
- suprafata nr. cadastrala 230397 = 1807 mp
- suprafata nr. cadastrala 230397 = 1807 mp

BENEFICIAR:
D.G.A.U.L.S.
SECTORUL 4 AL MUNICIPIULUI BUCURESTI
Bd. Georgeo Dobru, nr. 6-8, Sector 4, Bucuresti


PLAN DE SITUATIE
Scola gimnazială și grădinița nr. 133
Str. Stănjeneilor nr. 31, Sector 4, București
Număr cadastral 230397



ANEXA NR 21 LA HECȘA NR 146/31.05.2022



- LEGENDA**
- spațiu verde = 5680 mp
 - asfalt-paviment asfaltizat = 1734 mp
 - platformă betonată = 28 mp
 - asfalt pavată = 1317 mp
 - trotuar protecție betonat = 198 mp
 - suprafațe antrăumă = 1357 mp
 - suprafațe nrbp = 77 mp
 - suprafața construcții = 3053 mp
 - suprafața nr. cadastral 230382 = 13442 mp



PREȘEDINTELE COMISIEI DE VERIFICARE
COMISIA DE VERIFICARE A PROIECTULUI

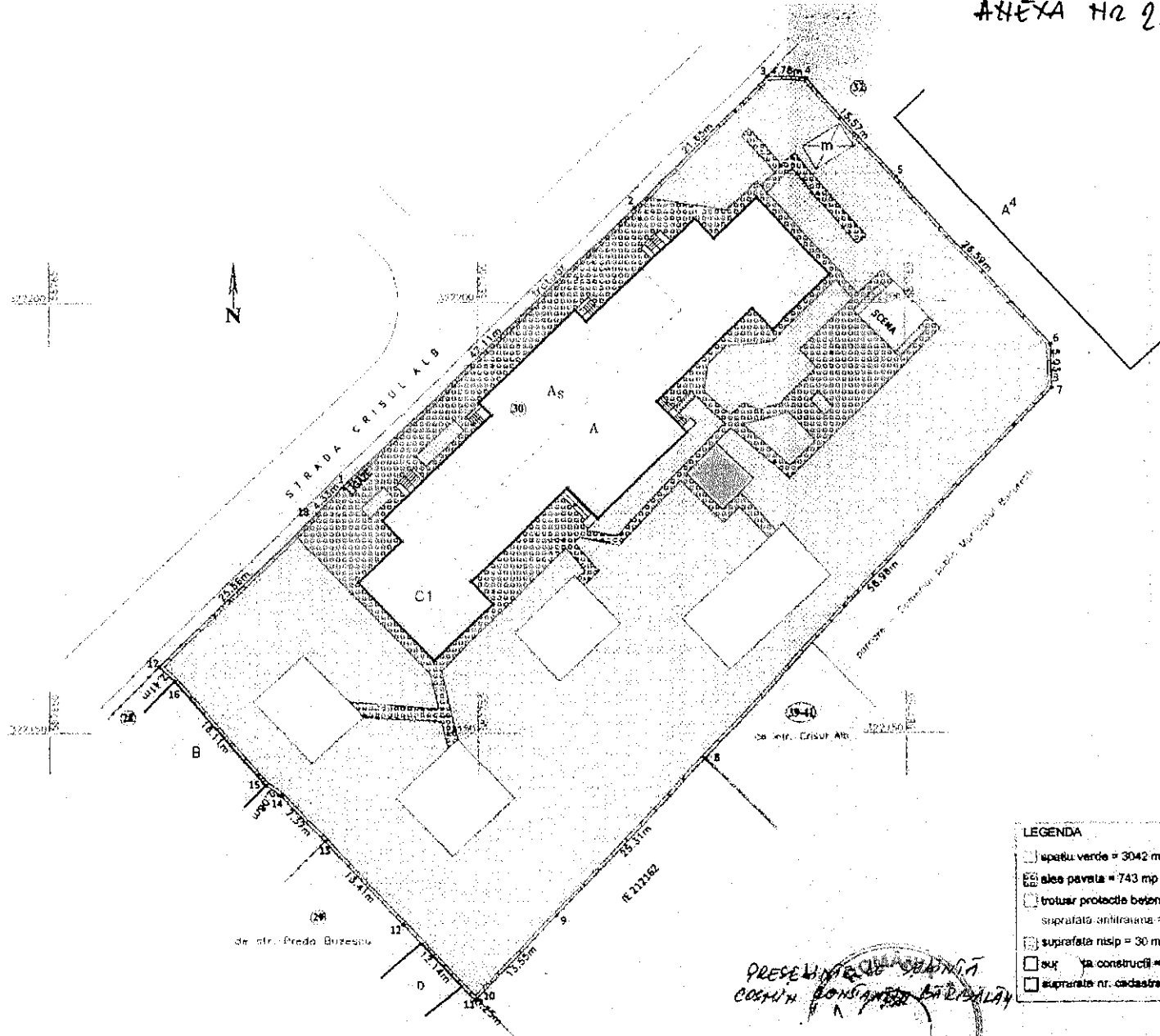
THEOTOP
S.C. THEOTOP S.R.L.
Bucuri Vlad Julea nr. 32, Sector 3, București

SECTORUL 4 AL MUNICIPIULUI BUCUREȘTI
Bd. George Cosbuc, nr. 6-3A, Sector 4, București

OPERATUNTE	NUMAR, PERCENTUALE	SE	DATA
EXECUTAT			PLANSA 1/1
CARTOGRAFIA			SCARA 1:500
VERIFICAT			DATA 31.03.2022



PLAN DE SITUATIE
Școala Gimnazială Avram Iancu
Str. Stupilor nr. 1, sector 4, București
Numar cadastral 230392

ANEXA nr 22 LA MCSI nr. 146/31.05.2022



LEGENDA

- spatiu verde = 3042 mp
- alei pavata = 743 mp
- trotuar protectie beton/scara/rampa = 34 mp
- suprafata anitirana = 379 mp
- suprafata nisip = 30 mp
- suprafata constructii = 871 mp
- suprafata nr. cadastru 228202 = 5199 mp

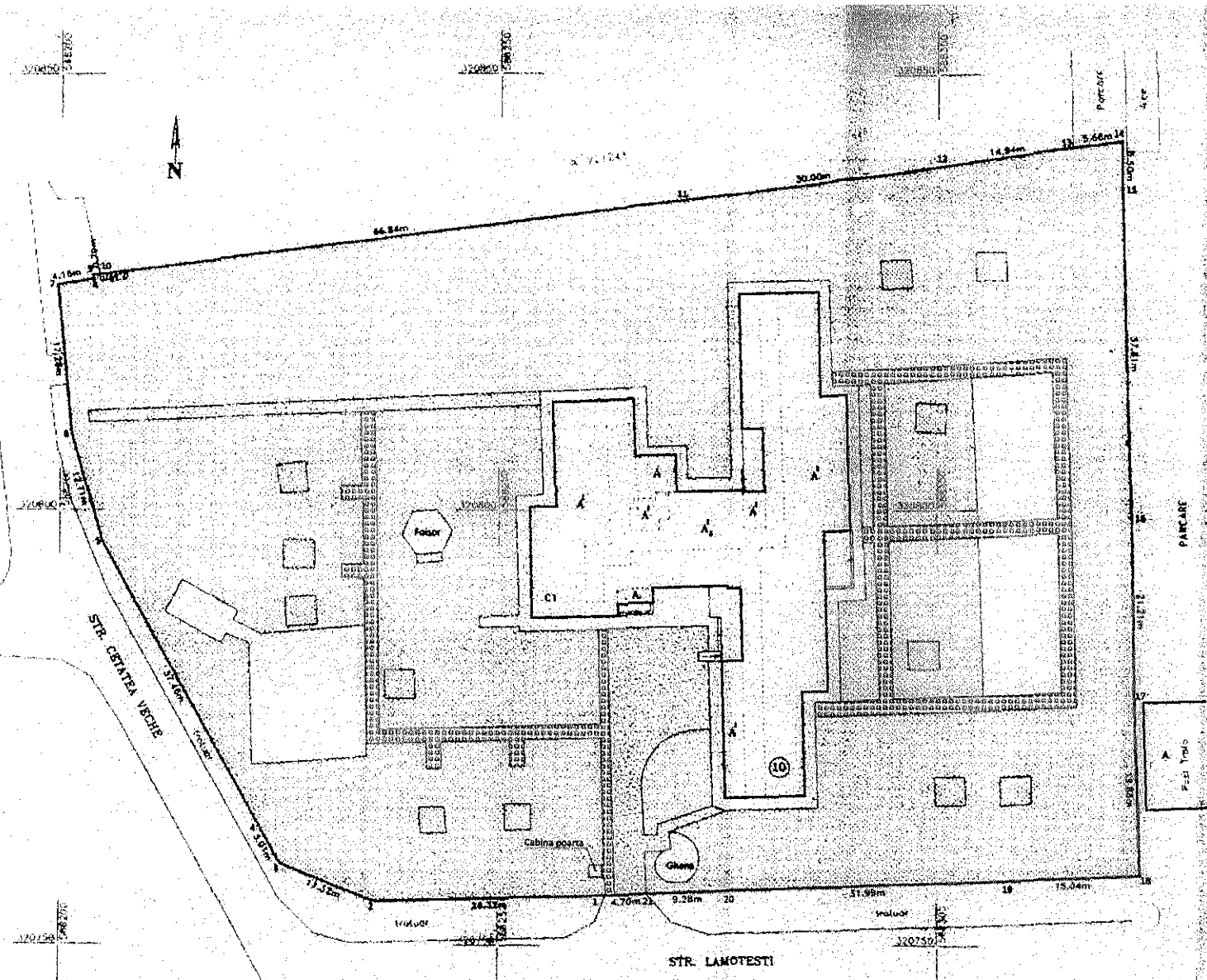


PRESELIȘTEȘTE ȘI ÎNȘIȘTEȘTE
COSTIN BONSANȘTEȘTE ȘI ȘIȘTEȘTE

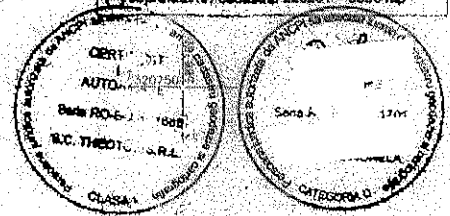
 S.C. THEOTOP S.R.L. Strada Vlah Rostasu nr. 33, Sector 3, Bucuresti		BENEFICIAR: D.G.A.U.I.S. SECTORUL 4 AL MUNICIPIULUI BUCUREȘTI Bd. George Cosbuc, nr. 6-16, Sector 4, Bucuresti	
OPERATUNEA	NUME, PRENUMARE	SEMNTURA	PLAȘA 1/1
EXECUTAT			SCARA 1:500
CARTOGRAFAT			DATA: 15-04-2022
VERIFICAT			

PLAN DE SITUATIE
 Grădinița "Alba ca zăpada și pitici"
 Str. Crisul Alb, nr. 30, sector 4, Bucuresti
 Numar cadastral 228202

ANEXA nr. 23/ARCA nr. 1146/31.05.20



- LEGENDA**
- spațiu verde = 8024 mp
 - alee estățiată = 298 mp
 - platforme betonate = 3 mp
 - alee parietă = 398 mp
 - trotuse protecție betonate/scarpe/rampe = 306 mp
 - suprafață anti-râznoare = 548 mp
 - suprafață nisip = 131 mp
 - suprafațe construcții = 1037 mp
 - suprafața nr. cadastral 228201 = 8836 mp



PREȘEDINTE DE ȘEAȘNȚĂ,
COSMIN CONSTANTIN MĂRTEȘAN

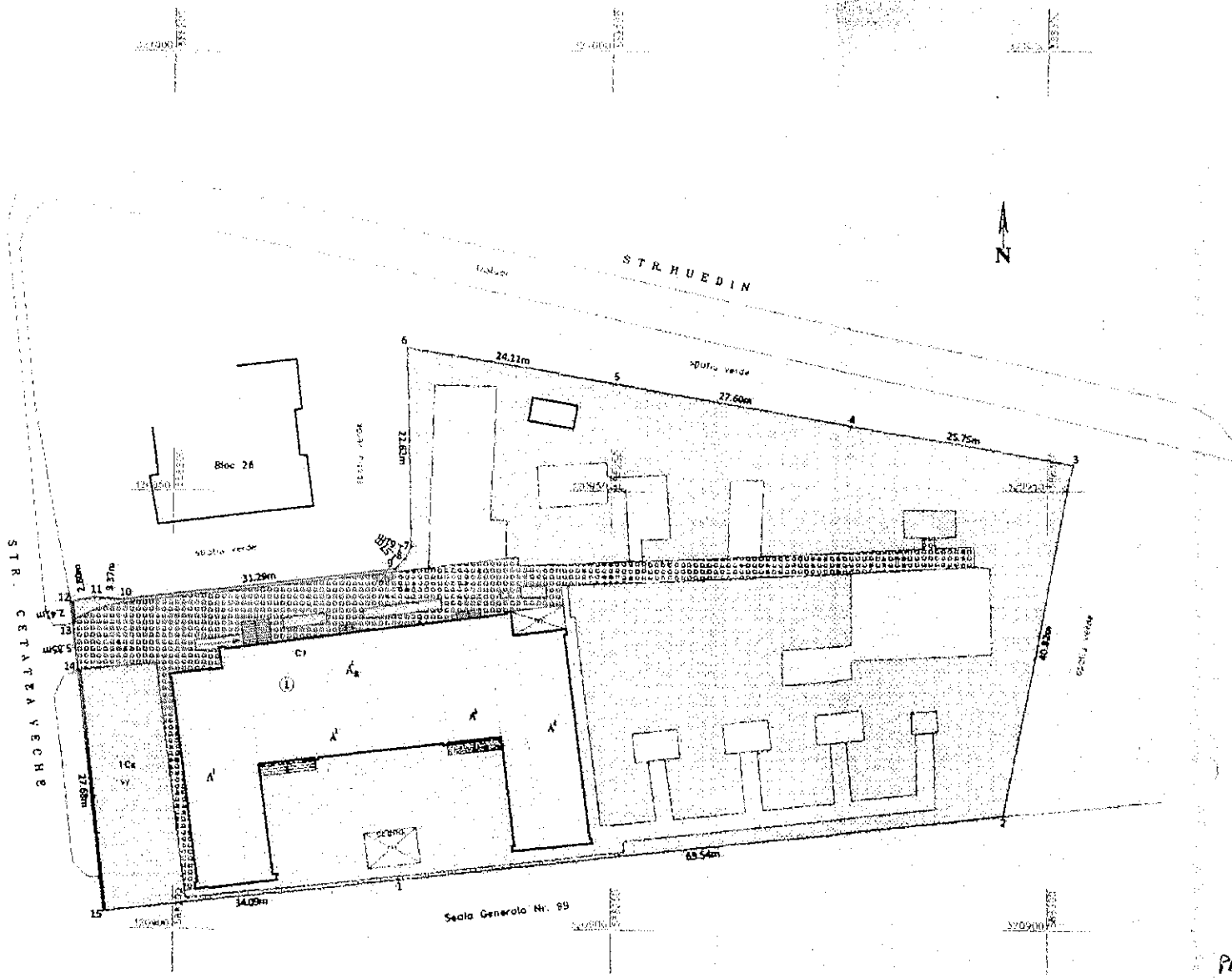
THEOTOP
S.C. THEOTOP S.R.L.
Strada Văcărețului nr. 12, Sector 3, București

OPERĂTOARE	NUMELE, PRENUMELE	SEMĂNTURĂ	PLAȘA 1/1
REGISTRAT			SCALA 1:500
CARTOGRAFIAȚ			
VERIFICAT	In		DATA: 16.04.2022



BENEFICIAR:
DIGA U.S.S.
SECTORUL 4 AL MUNICIPIULUI BUCUREȘTI
Bd. George Coșbuc, nr. 6-16, Sector 4, București

PLAN DE SITUAȚIE
Grădinița "Floare Albastră"
Str. Lamotestii, nr. 10, sector 4, București
Numar cadastral 228201

AMEXIA NR. 24 CAHCLC4 M. 146 / 31.05.2022



- LEGENDA**
- spațiu verde = 2458 mp
 - alee asfaltată = 550mp
 - alee pavată = 480 mp
 - rampe/acari = 37 mp
 - suprafață antițerama = 506 mp
 - suprafață nisip = 26 mp
 - suprafață construită = 878 mp
 - suprafață nr. cadastral 228198 = 4938 mp



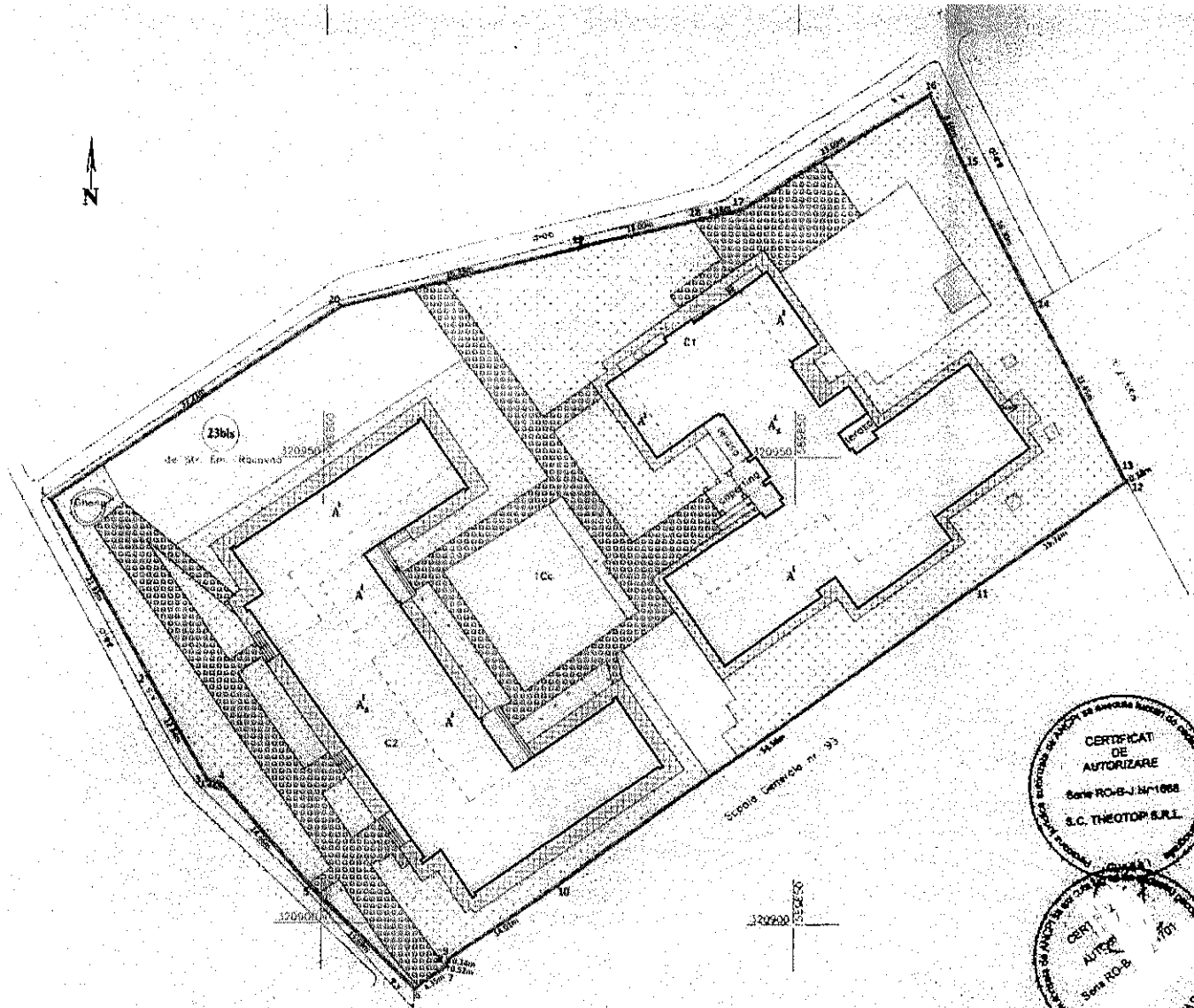
THEOTOP
S.C. THEOTOP S.R.L.
Strada Vîrf Anghel nr. 31, Sector 3, București

OPERATIUNE	NUME, PRENUME	SEMNATURA
EXECUTAT		
CARTOSARAT		
VERIFICAT		










PLANSĂ 1/1
SCALA 1:500
DATA: 05.04.2022



PLAN DE SITUATIE
Grădina nr.4
Str. Cetatea Veche nr.1, sector 4, Bucuresti
Numar cadastral 228198

ANEXA NR. 25 LA HCLL nr. 146 / 31.05.2022



LEGENDA

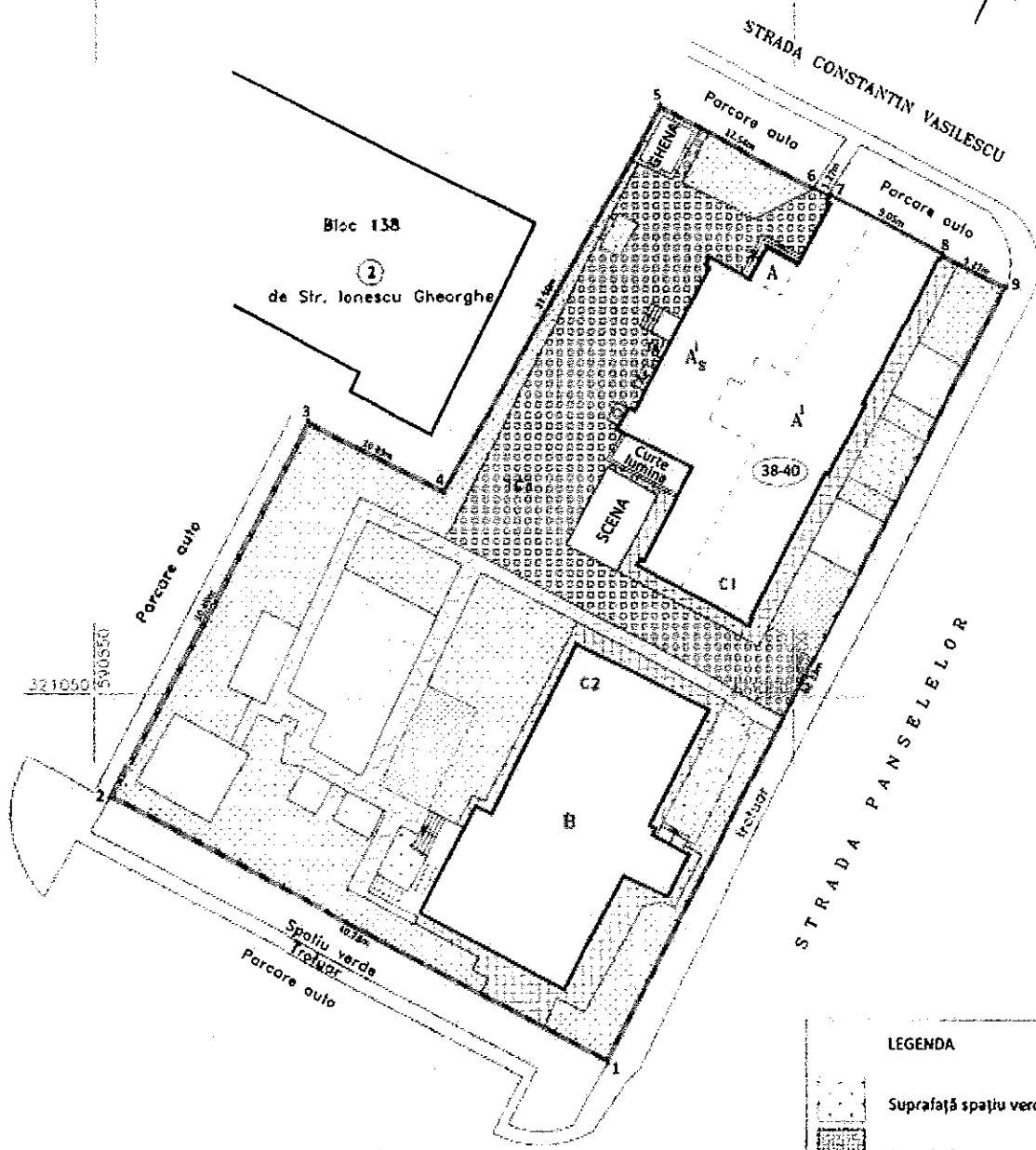
-  Suprafață spațiu verde = 1855 mp
-  Suprafață trotuar de protecție = 441 mp
-  Suprafață antitrauma = 981 mp
-  Suprafață loc de joacă (nisip) = 15 mp
-  Suprafață betonată = 6 mp
-  Suprafață construită = 1605 mp
-  Suprafață scări/rampă = 130 mp
-  Suprafață pavată = 704 mp
-  Suprafață nr. cadastral 228193 = 5737 mp



PREȘEDINTE DE ȘEDINȚĂ
LOCOMOTIVĂ CONSTANTIN BĂRBĂLAȘ

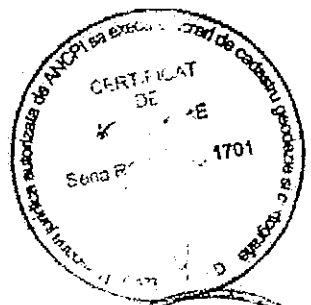

THEOTOP S.C. THEOTOP S.R.L. Strada Vlahuță nr. 22, Sector 3, București		SECTORUL 4 AL MUNICIPIULUI BUCUREȘTI Bd. George Coșbuc nr. 51C, Sector 4, București	
OPERĂȚIUNI	PERIODE PERFORMANȚE	SIGNATURA	PLANȘA LUI
ELABORAT			SCARA 1:500
CARTOGRAFAT			DATA 04.04.2022
VERIFICAT	TE-C		PLANȘA SITUATIE Găzduirea Școlii de Români Strada Emil Racovita nr. 23bis, Sector 4, București Număr Cadastral 228193

ANEXA Nr. 26 la Proiect
 Nr. 146/31.05.2022



LEGENDA

- Suprafață spațiu verde = 578 mp
- Suprafață trotuar de protecție = 144 mp
- Suprafață tartan = 181 mp
- Suprafață loc de joacă (nisip) = 55 mp
- Suprafață alei pavate = 118 mp
- Suprafață pavată = 328 mp
- Suprafață platformă de beton = 48 mp
- Suprafață construită = 651 mp
- Suprafață scări/rampă = 28 mp
- Suprafață nr. cadastral 228195 = 2131 mp



PREȘEDINTELE COMISIEI
 COSMIN CONSTANTIN BĂRBĂLAȘ



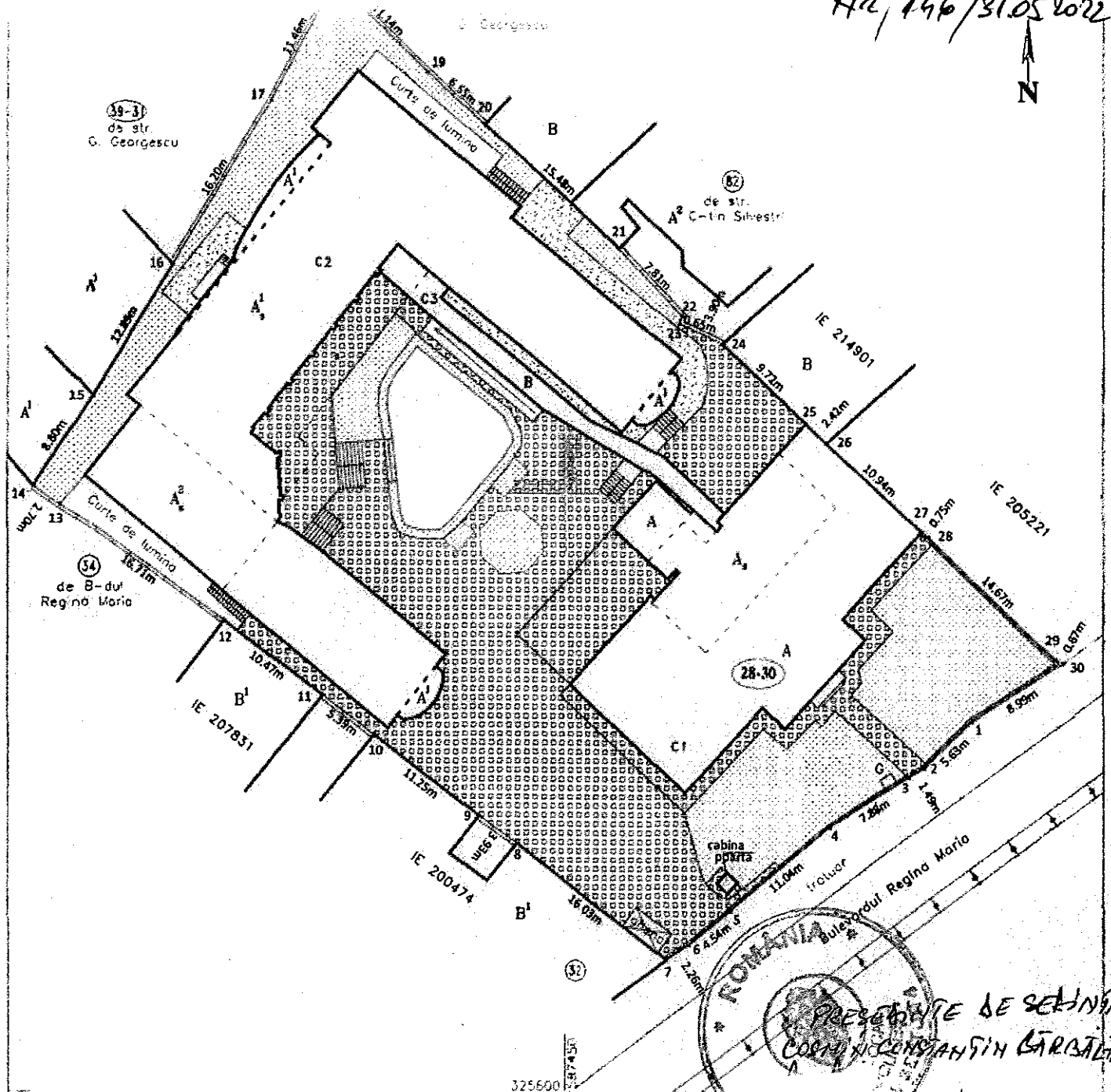
Strada Vlad Judeju Nr. 32, Sector 3, București.

BENEFICIAR:
 D.G.A.U.I.S.
 SECTORUL 4 AL MUNICIPIULUI BUCUREȘTI
 Bd. George Coșbuc, nr. 6-16, Sector 4, București

OPERATIUNE	NUME, PRENUME	SCURTURA	PLANȘA 1/1
EXECUTAT			SCARA 1.500
CARTOGRAFIAT			
VERIFICAT	Ing. C.	lb	DATA: 04.04.2022

PLAN SITUATIE
 Grădinița Numărul 166 "Panseluta"
 Strada Panselelor Nr. 38 40, Sector 4, București
 Numar cadastral 228195

PLANUL DE SITUATIE NR. 27 LA PROIECTIA
 HR, 146/31.03.2022



LEGENDA

- spaliu verde = 630 mp
- platforma betonata = 118 mp
- alee/suprafata pavata = 974 mp
- trotuar protectie betonat/rampa/scara = 116 mp
- suprafata antitrauma = 105 mp
- suprafata nisip = 8 mp
- suprafata constructii = 1353 mp
- suprafata nr. cadastral 228190 = 3304 mp

ROMANIA

PRESEDINTE DE SEDIU
 CORNELIO CONSTANTIN GARCIA

CERTIFICAT
 AUTORIZAT
 Saria RO-...
 S.C. THEOTOP S.R.L.
 CLASA I

SECRETAR DE CABINETU
 Saria RO-...
 NR. 1701



S.C. THEOTOP S.R.L.
 Strada Vlad Iudeju nr. 32, Sector 3, Bucuresti

BENEFICIAR:
 D.G.A.U.I.S.
 SECTORUL 4 AL MUNICIPIULUI BUCURESTI
 Bd. George Cosbuc, nr. 6-16, Sector 4, Bucuresti



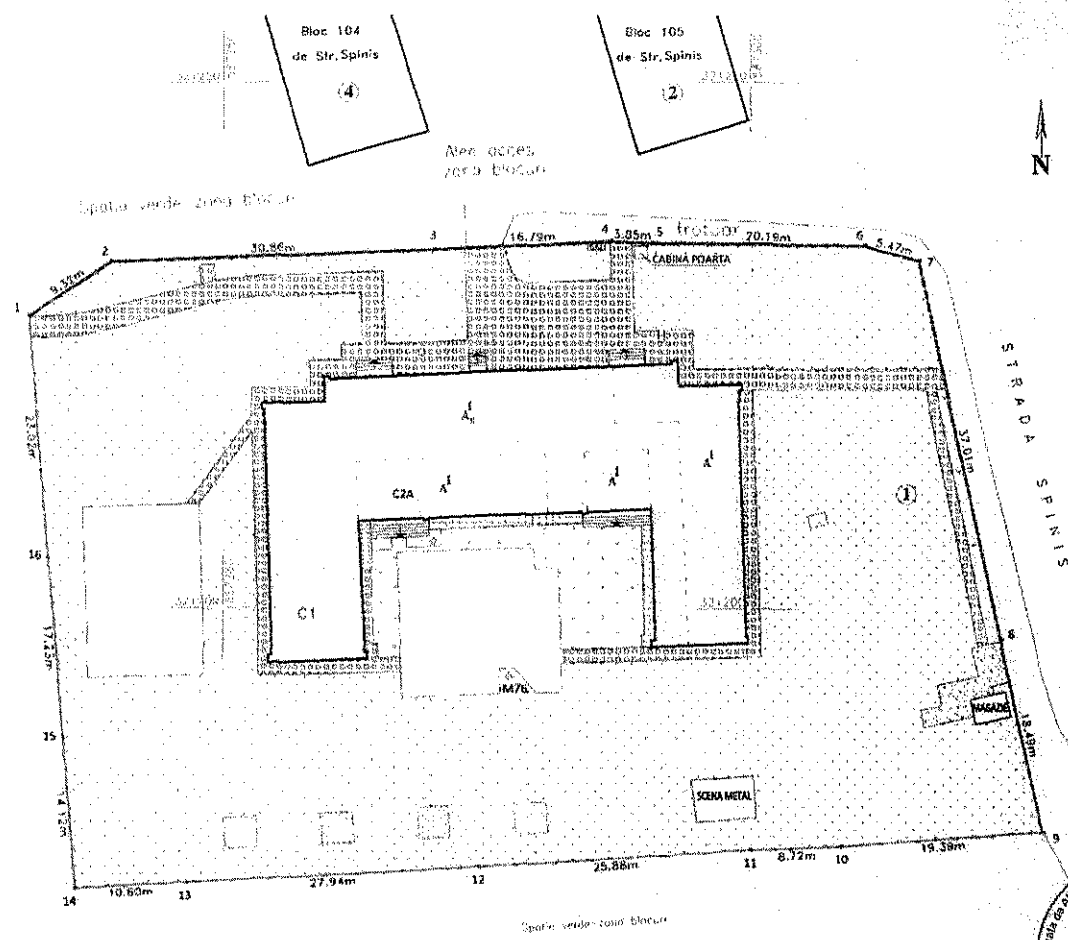
OPERATIUNE	NUME, PRENUME	SEMNATURA
EXECUTAT		
CARTOGRAFIAT		
VERIFICAT	ing. ...	nola

PLANSA 1/1
 SCARA 1:500
 DATA: 31.03.2022

PLAN DE SITUATIE
 Gradinita Pisicile Aristocrate
 Bd. Regina Maria nr.28-30, sector 4, Bucuresti
 Numar cadastral 228190

ANEXA NR. 28 44554712
146/31.05.2022


ANEXA NR. 28



LEGENDA

- Suprafață spațiu verde = 3278 mp
- Suprafață trotuar de protecție = 28 mp
- Suprafață trotuar = 381 mp
- Suprafață loc de joacă (nisip) = 35 mp
- Suprafață pavată = 483 mp
- Suprafață platformă de beton = 28 mp
- Suprafață construită = 855 mp
- Suprafață scări/rampă = 44 mp
- Suprafață nr. cadastral 228188 = 5132 mp


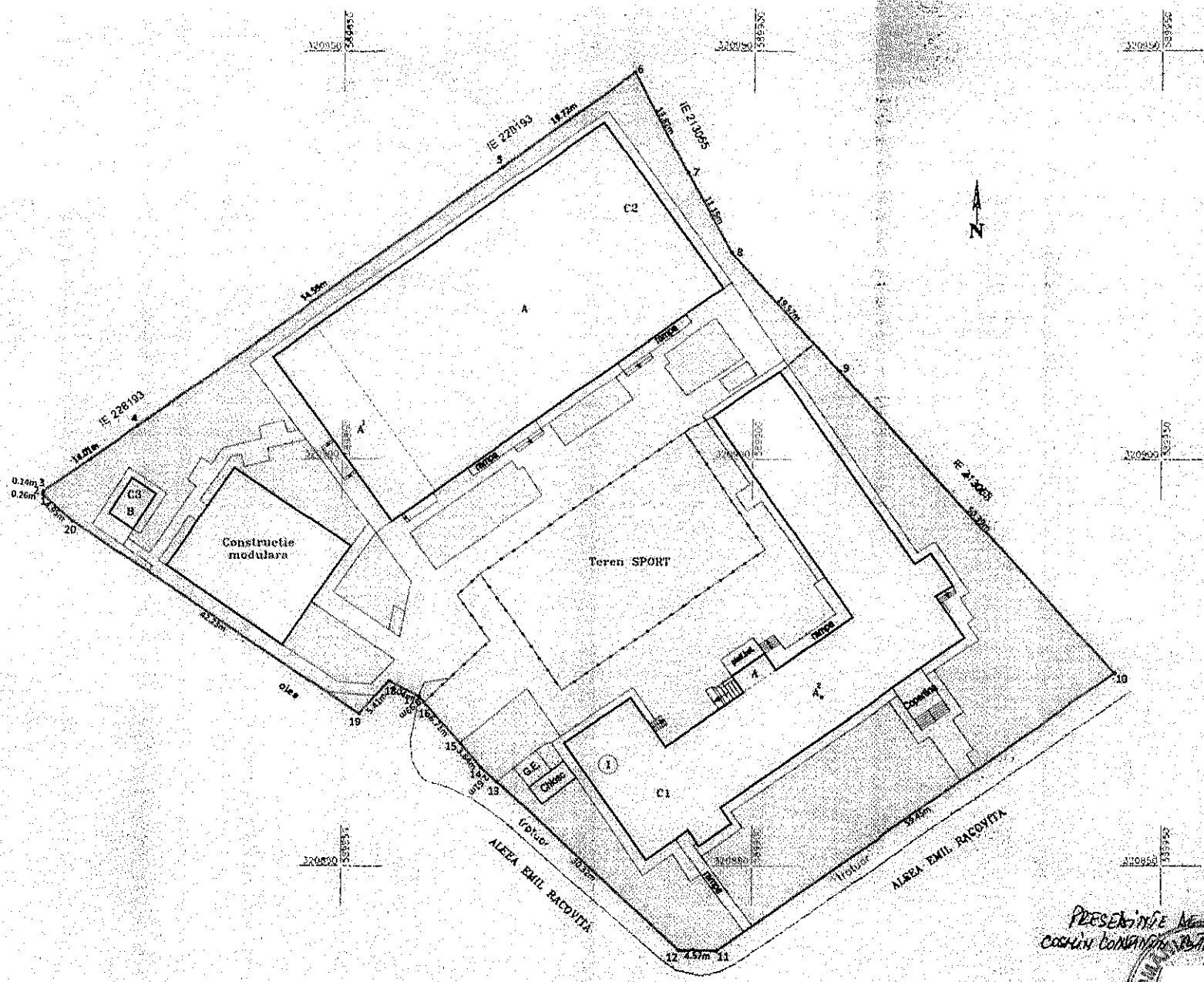
PREȘEDINTE DE ȘEDINȚĂ
COSMIN CONSTANȚIN BARBĂLAȘ



THEOTOP S.C. THEOTOP S.R.L. Strada Vlad Judeju Nr. 32, Sector 3, București.		SECTOR 4 MUNICIPIUL BUCUREȘTI No. 40, Calea Șoselei, Pr. 4, Sector 4, București	
OPERAȚIUNE	NUME, PRENUME	SEMNĂȚURA	PLANSĂ 1/1
EXECUTAT			SCARA 1:500
CARTOGRAFIAȚ	Ponă Diana		DATA: 04.04.2022
VERIFICAT	119		
PLAN SITUATIE Grădinița Piticot Strada Spinii Nr. 1, Sector 4, București Numar cadastral 228188			

ANEXA NR. 29 LA HCL 4711
146/31.05.2012

ANEXA NR. 29




LEGENDA

- spațiu verde = 2044 mp
- suprafață asfalt = 1724 mp
- platformă betonată = 21 mp
- trotuar/protecție betonată/scază/rampe = 313 mp
- suprafața construcții = 2401 mp
- suprafața tv. cadastral 228957 = 8703 mp

PREȘEDINTELE COMISIEI DE VERIFICARE
CORNELIUȘ RĂDULESCU

THEOP
S.C. THEOP S.R.L.
Strada Măd Soarelui, 11, Sector 3, București

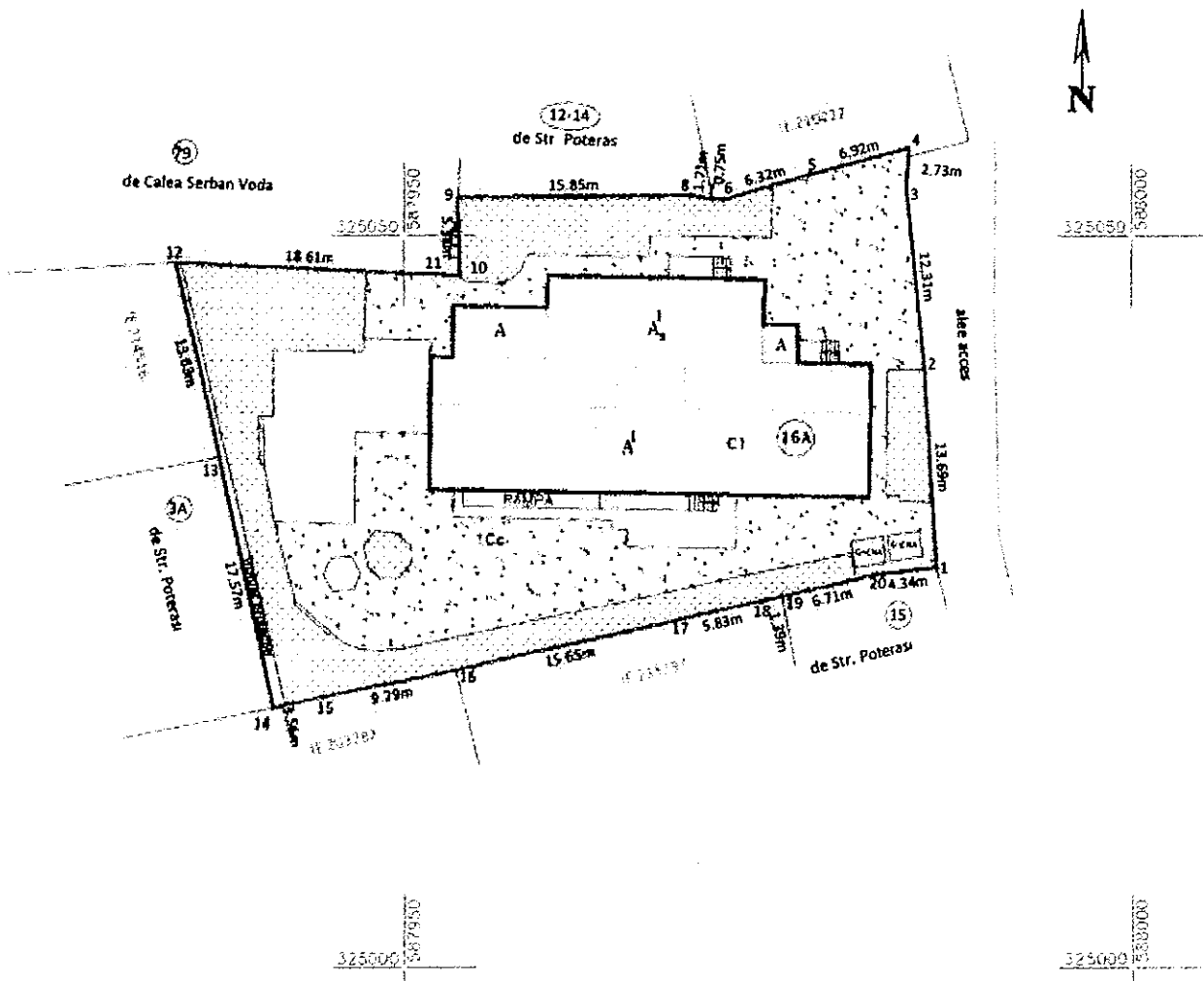


BENEFICIAR:
D.G.A.U.I.S.
SECTORUL 4 AL MUNICIPIULUI BUCUREȘTI
Ed. George Coșbuc, nr. 4-16, Sector 4, București

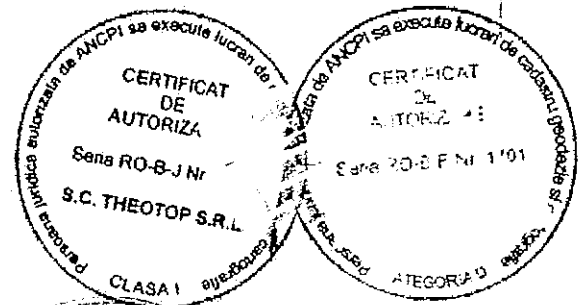
OPERARE	NUMĂR PROIECT	SCALA	DATA
OPERARE			
ENUNȚAT			
CARTOGRAFAT			
VERIFICAT			

PLAN DE SITUATIE
Școala Gimnazială "Emil Racoviță"
Aleea Emil Racoviță nr. 1, sector 4, București
Număr cadastral 228957

ANEXA Nr. 30
 LA HCL NR. 146/31.05.2022




- LEGENDA**
- spatii verde = 340 mp
 - platforma betonata = 484 mp
 - trotuar protectie betonat/scara = 79 mp
 - suprafata anti-trauma = 107 mp
 - suprafata constructii = 396 mp
 - suprafata nr. cadastral 228191 = 1406 mp



PRESEKINTELE SEMINTEI
 COSTIN DONESANDIU BĂRBĂŢAN

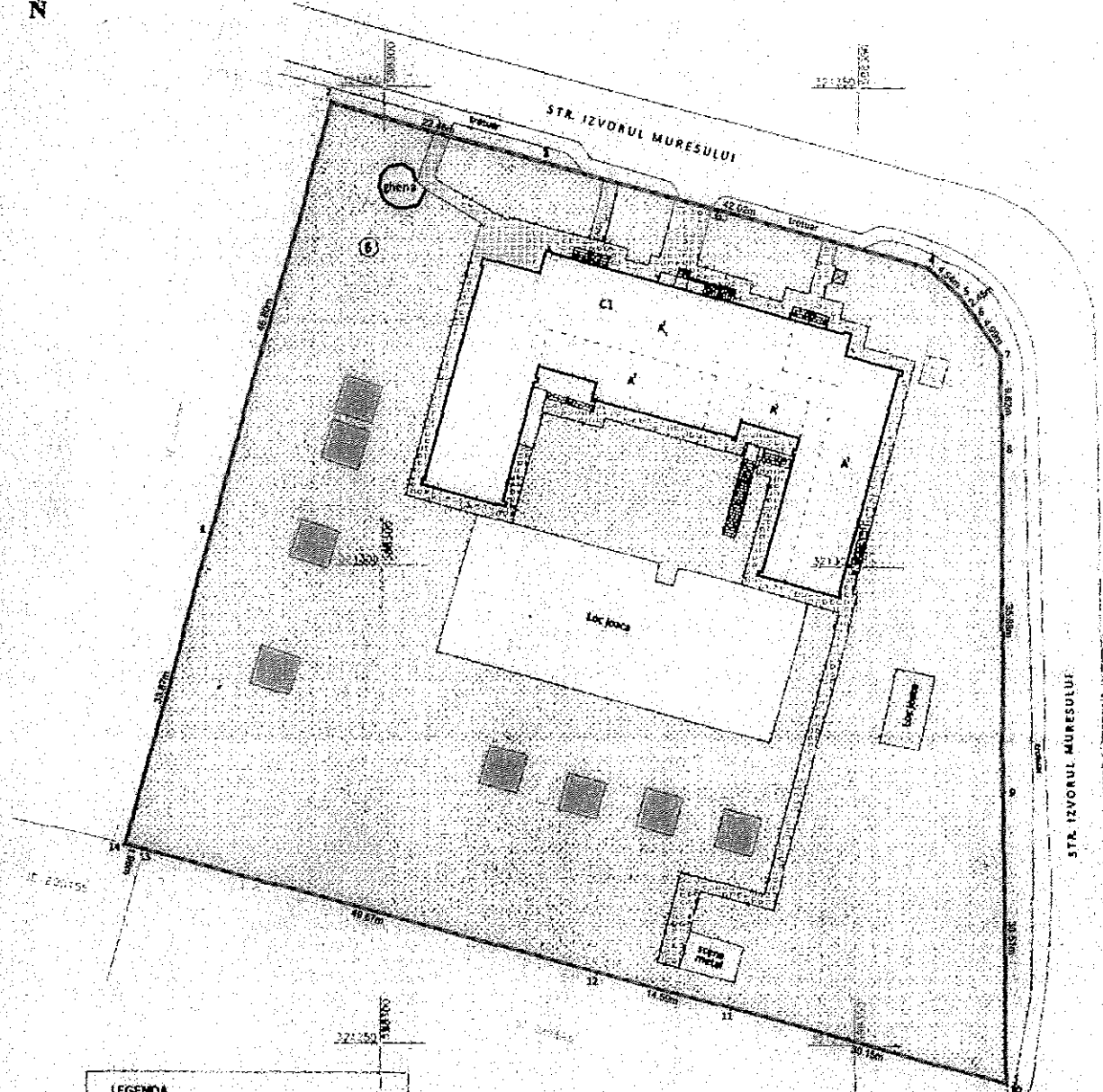


S.C. THEOTOP S.R.L.
 Strada Vlad Judeţu nr. 32, Sector 3, Bucureşti




OPERATUNE	NUME, PRENUME	SEMNAȚURA	PLAȘA 1/1
EXECUTAT			SCARA 1 500
CARTOGRAFIAT			DATA 31 03 2022
VERIFICAT			

PLAN DE SITUATIE
 Gradinita Nr. 30
 Bulevardul Dimitrie Cantemir nr.16A, sector 4, Bucuresti
 Numer cadastral 228189



LEGENDA

- spațiu verde = 4801 mp
- alee asfaltată = 10 mp
- platformă betonată = 8 mp
- alee pavată = 428 mp
- suprafață scări plătine = 55 mp
- suprafață antirăuți = 342 mp
- suprafață nisip = 136 mp
- suprafață scenă metal = 23 mp
- suprafață construcții = 805 mp
- suprafață nr. cadastral 228192 = 6808 mp



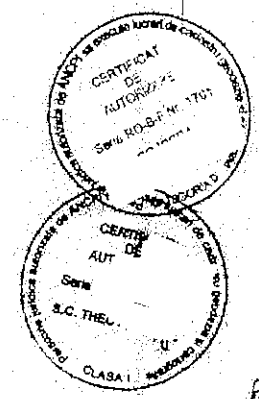
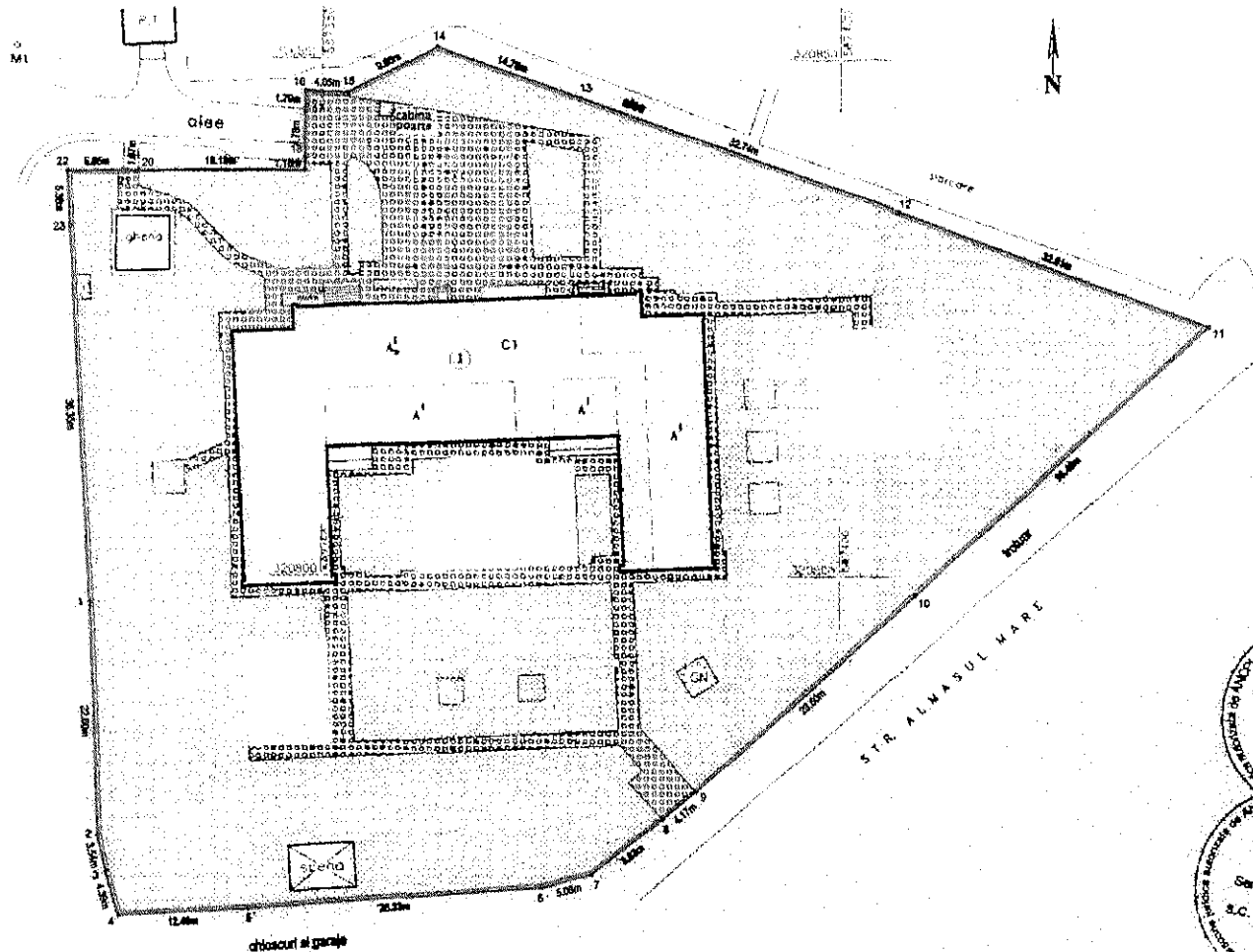
PREȘEDINTELE ȘI ȘEFUL
CĂMEREI DE ÎNTRĂ-ȘI
CĂMEREI DE ÎNTRĂ-ȘI
CĂMEREI DE ÎNTRĂ-ȘI

S.C. THEOTOP S.R.L.
Strada Vlah Jodan nr. 31, Sector 3, București.

BENEFICIAR:
D.G.A.U.I.S.
SECTORUL 4 AL MUNICIPIULUI BUCUREȘTI
Bd. George Coșbuc, nr. 6-16, Sector 4, București


OPERATUNE	NUME, PRENUME	C	RA	MANȘA 1/1
DIRECTAT				SCARA 1:500
CĂRTOGRAFAT				DATA: 22.09.2022
VERIFICAT				

PLAN SITUATIE
Strada Izvorul Muresului nr. 6
Grădinița nr. 225
Număr cadastral 228192



LEGENDA

- spațiu verde = 3781 mp
- platforma betonată = 13 mp
- alei pavate = 817 mp
- trotuar protecție beton/scara/rampă = 60 mp
- suprafațe antraximă = 380 mp
- suprafațe nisip = 49 mp
- suprafațe construcții = 878 mp
- suprafațe nr. cadastral 228256 = 5985 mp

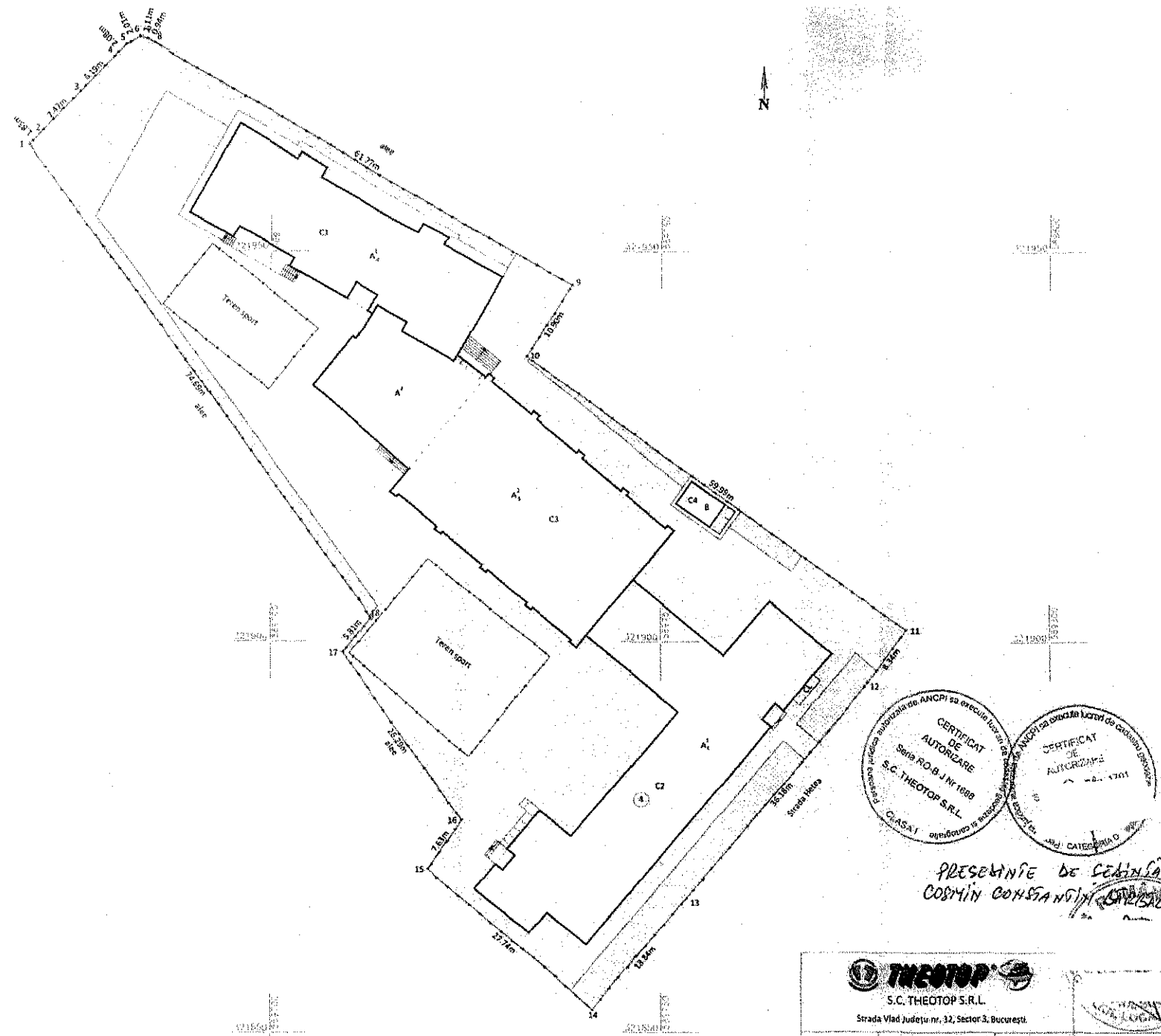


THEOTOP
S.C. THEOTOP S.R.L.
Strada Vlad Jodanu nr. 32, Sector 3, București.

OPERĂTUNE	NUME, PRENUME	SERIALITATE	PLANSĂ 1/1
EXECUTAT			SCARA 1:300
CARTOGRAFAT			DATA: 06.04.2021
VERIFICAT			

PLAN DE SITUATIE
Grădinița Însușite Mărgărite
Str. Almasul Mare nr. 1, sector 4, București
Numar cadastral 228255

LA HCLSA NR.
146/31.03.2022
ANEXA NR. 34



CERTIFICAT DE AUTORIZARE
S.C. THEOTOP S.R.L.
CLASA I

CERTIFICAT DE AUTORIZARE
S.C. THEOTOP S.R.L.
CLASA I

PRESENTE DE CEDINSA
COMUN CONSTANTIN

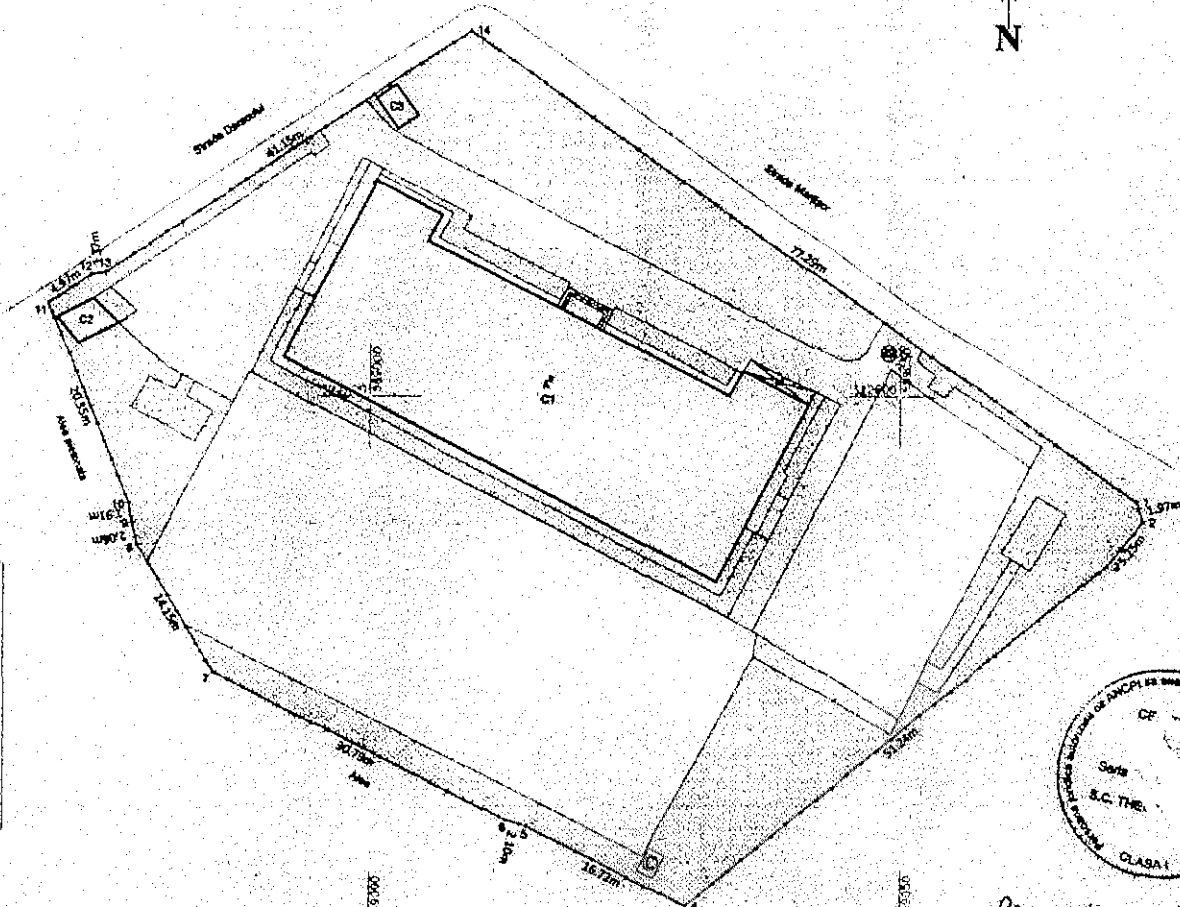
- LEGENDA**
- spatiu verde = 672 mp
 - suprafata asfaltata = 2570 mp
 - platforma betonata = 5 mp
 - trotuar protectie betonat/scara/rampa = 165 mp
 - suprafata constructii = 2036 mp
 - suprafata nr. cadastral 232703 = 5448 mp

<p>S.C. THEOTOP S.R.L. Strada Vlad Judejtu nr. 32, Sector 3, Bucuresti.</p>		<p>BENEFICIAR: D.G.A.U.I.S. GRUL 4 AL MUNICIPIULUI BUCURESTI Bd. George Cosbuc, nr. 6-16, Sector 4, Bucuresti</p>	
OPERATIUNE	NUME, PRENUME	SEMNATURA	PLANSĂ L/I
EXECUTAT			SCARA 1:500
CARTOGRAFAT			DATA: 31.03.2022
VERIFICAT			

PLAN DE SITUATIE
Școala Gimnazială nr. 113
Str. Parincea nr.4, sector 4, Bucuresti
Numar cadastral 232703



LA HCLSA NR. 146 / 31.0

ANEXA NR. 35




LEGENDA

- suprafa verde = 1352 mp
- teren asfaltat = 874 mp
- platforma betonata = 32 mp
- teren sport sintetic = 1291 mp
- trotuar protectia betonat = 138 mp
- suprafata anti-trauma = 439 mp
- suprafata nisip = 21 mp
- suprafata constructii = 816 mp
- suprafata nr. cadastral 232720 = 4785 mp



PREȘEDINTELE COMISIEI DE VERIFICARE
 COȘNIȘI, ROMÂNIA



THEOTOP
 S.C. THEOTOP S.R.L.
 Strada Vlad Zamfir nr. 22, Sector 3, București

OPERATUNEA	NUME, PRENUME	SERIALITATE
EXECUTAT		
CARTOGRAFAT		
VERIFICAT		

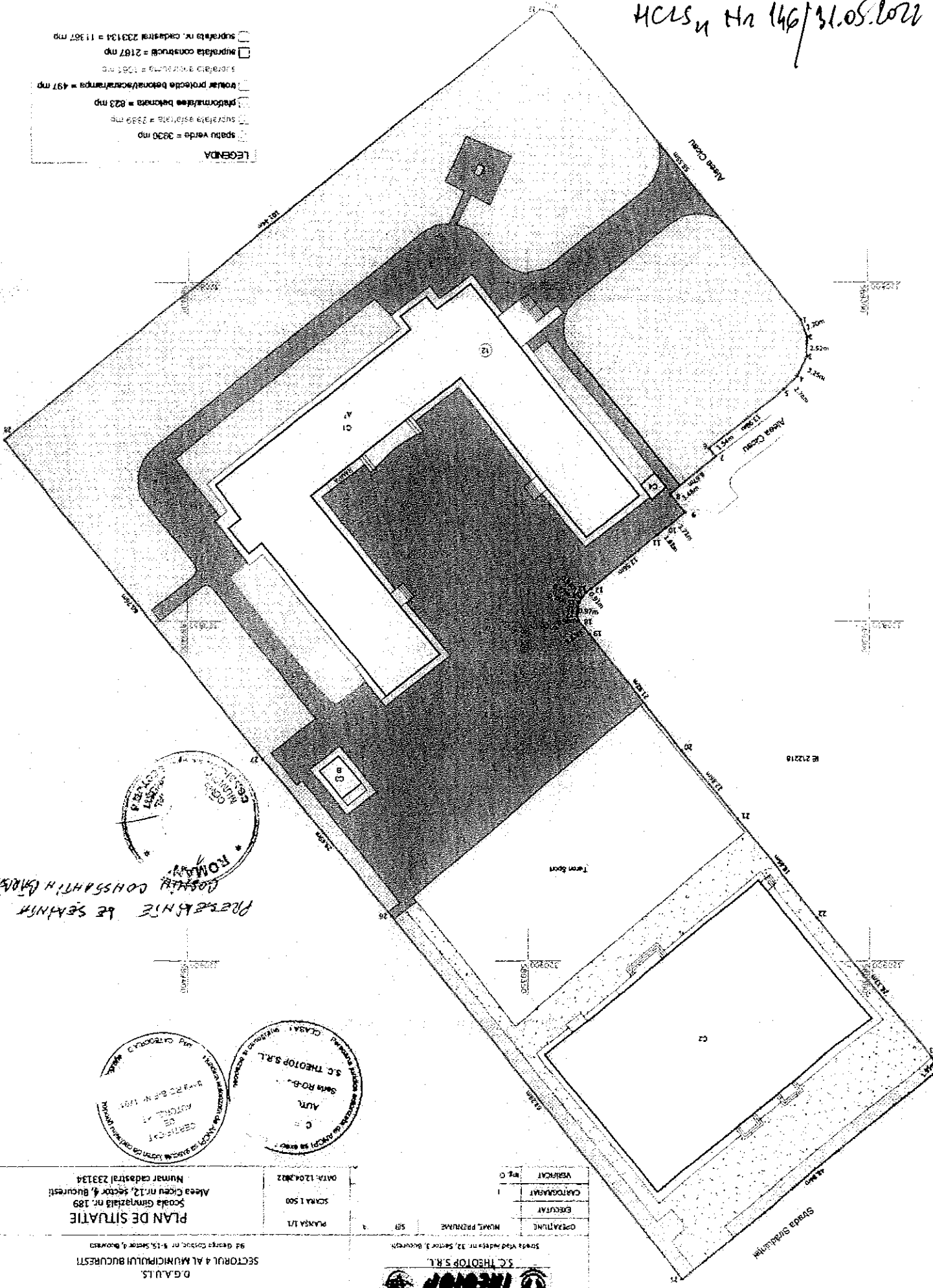
BENEFICIAR:
 D.G.A. U.R.S.
 SAU AL MUNICIPIULUI BUGUREȘTI
 Str. Câmpac, nr. 6-7A, Sector 4, București

PLAN DE SITUATIE
 Scala nr. 1:20 "Măștișor"
 Str. Măștișor nr. 39, sector 4, București
 Număr cadastral 228189

PLANSĂ 1/1
 SCALA 1:500
 DATA: 31-08-2012

ANEXA HR 36 la
HCLSR nr 146/31.05.2022

- LEGENDA**
- spatiu verde = 3030 mp
 - suprafata asfaltata = 2009 mp
 - platforme beton = 823 mp
 - toacat protejat beton/contratapa = 497 mp
 - suprafata beton = 1061 mp
 - suprafata constructii = 2187 mp
 - suprafata in constructii 233134 = 11307 mp



PROIECTANT: **ROMANIA**
 SOCIETATEA CU RASPUNDABILITATE LIMITATA
 S.C. THEOTOP S.R.L.

PROIECTANT: **ROMANIA**
 SOCIETATEA CU RASPUNDABILITATE LIMITATA
 S.C. THEOTOP S.R.L.

BENEFICIAR:
 D.G.A.U.L.S.
 SECTORUL 4 AL MUNICIPIULUI BUCURESTI
 94 George Cosbuc nr 15, Sector 4, Bucuresti

PLANSA 1/1
 SCALA 1:500
 DATA: 12.04.2022

OPERATIUNE	NUME, PRENUME	SB
EXECUTAT		
CADASTRAT		
VERIFICAT		

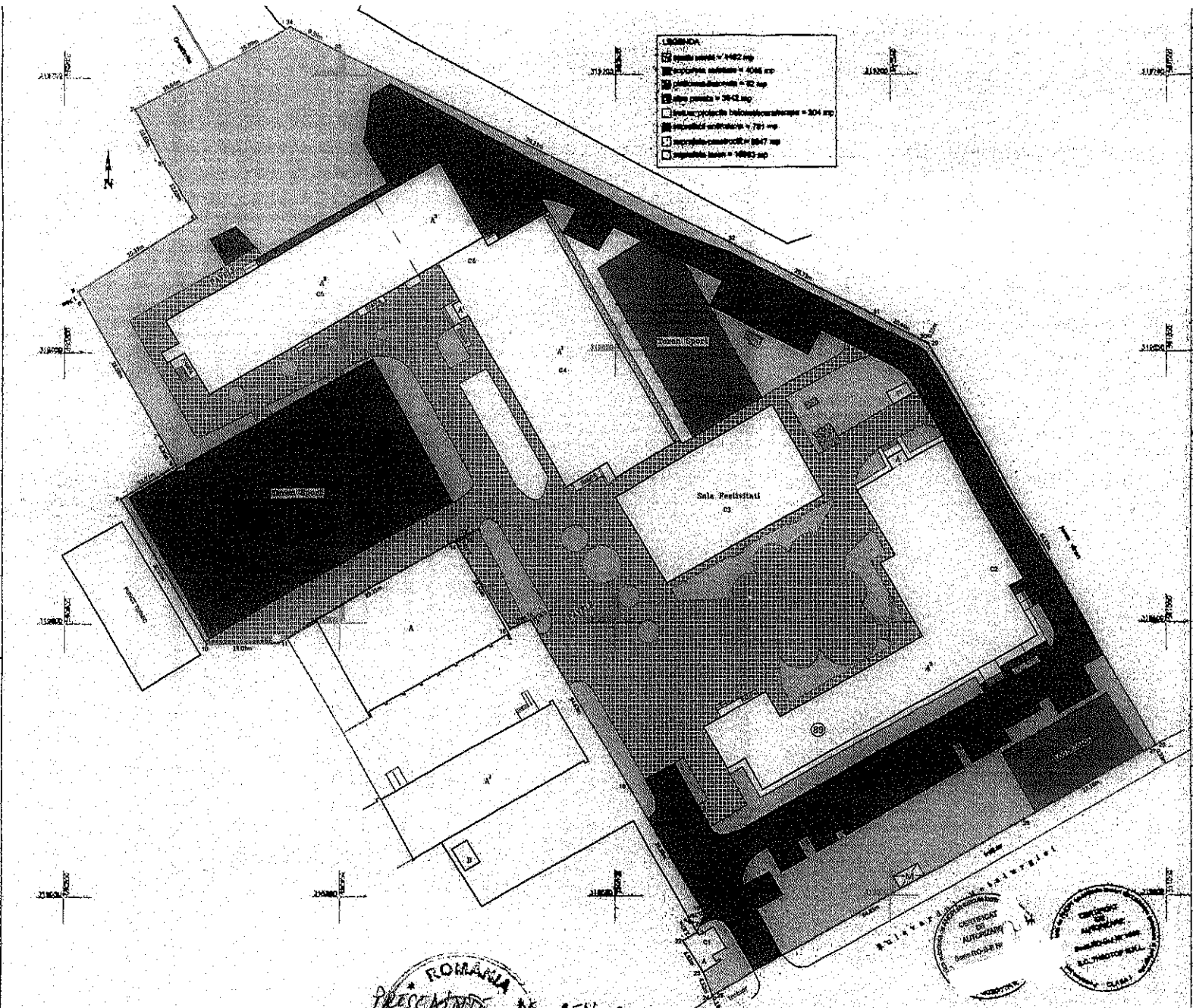
S.C. THEOTOP S.R.L.
 Strada Vezi address nr 32, Sector 3, Bucuresti

PLAN DE SITUATIE
 Scoala Gimnaziala nr. 189
 Aleea Cigeni nr.12, sector 4, Bucuresti
 Numar cadastral 233134

ANEXA NR. 37
LA PROIECT NR. 146/31.05.2022

LEGENDA

[Symbol]	teren verde = 1482 mp
[Symbol]	teren pentru sedinta = 406 mp
[Symbol]	teren pentru activitate = 92 mp
[Symbol]	teren pentru = 284 mp
[Symbol]	teren pentru activitate de recreie = 304 mp
[Symbol]	teren pentru activitate = 791 mp
[Symbol]	teren pentru activitate = 647 mp
[Symbol]	teren pentru activitate = 1083 mp

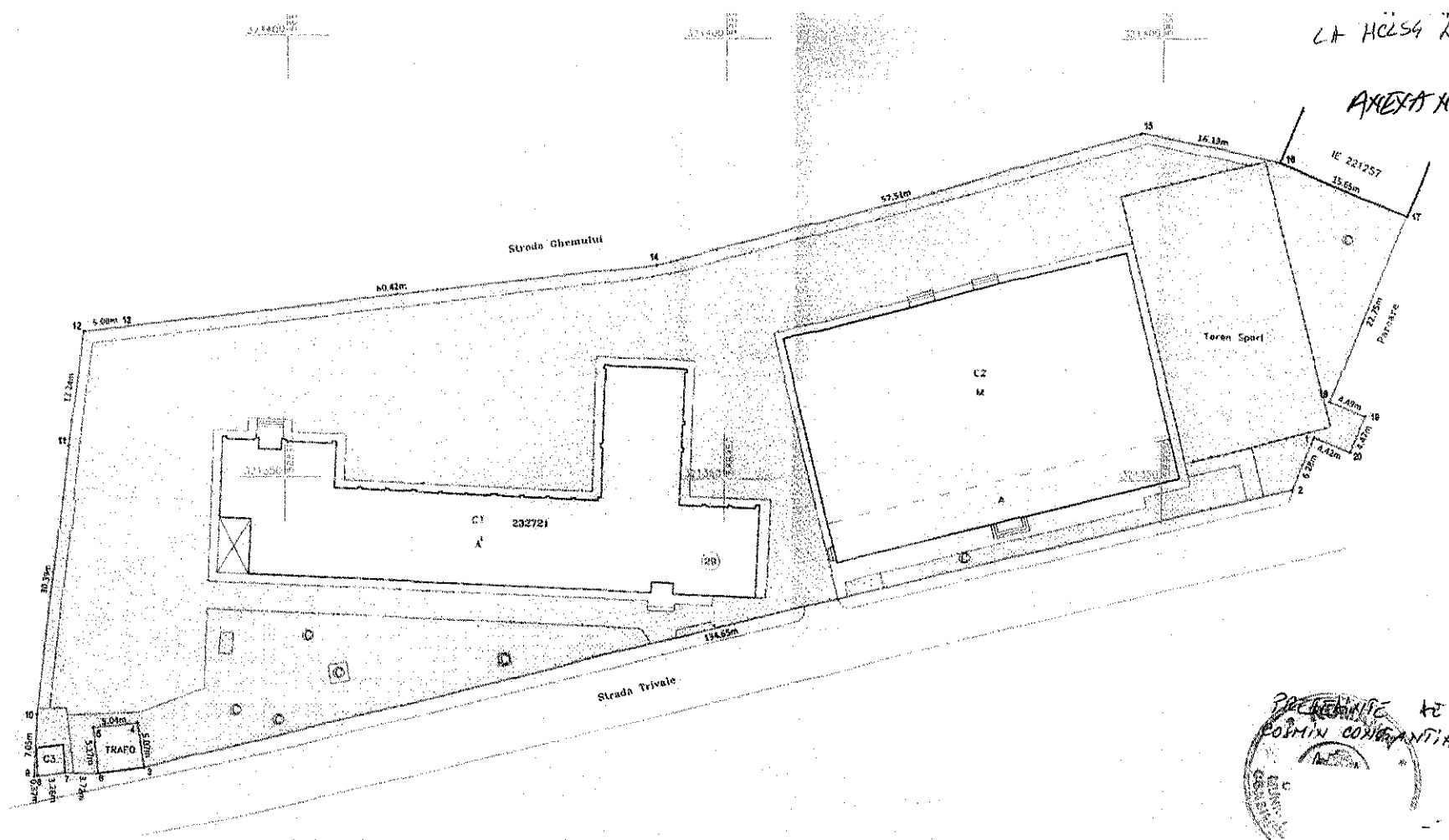


ROMANIA
PRESEDINTE
COMUNA
COBLET
SECRETAR
COMUNA
COBLET

PROIECTANT
ING. ARCHIT. DR. I. I. I. I. I.
PROIECTANT
ING. ARCHIT. DR. I. I. I. I. I.

<p>SC. THEOTOP S.R.L. Strada Vilei Judei nr. 32, Sector 9, B.</p>		<p>SECTORUL BUCURESTI SECTORUL 4 AL MUNICIPIULUI BUCURESTI Strada C. Dobrescu nr. 4-6, Sector 4, Bucuresti</p>	
<p>CONSTRUCTOR NOME PRENUME CUIA CUIA</p>	<p>PLANUL SA SCHEMA PLANUL SA</p>	<p>PLAN DE SITUATIE Liceul Teologic Adventist Stefan Demetrescu Buc. Metaxa nr. 85, sector 4, Bucuresti Numar cadastral 228560</p>	

LA HCLSG NR 18/30.05.202
 AXESAT NR. 38



PROIECTANT: DE SEMNATA
 COMUNA COMUNITATII BARBACIA

CERTIFICAT DE AUTORIZARE
 Seria RO-B-J Nr 1698
 S.C. THEOTOP S.R.L.
 CLASA I

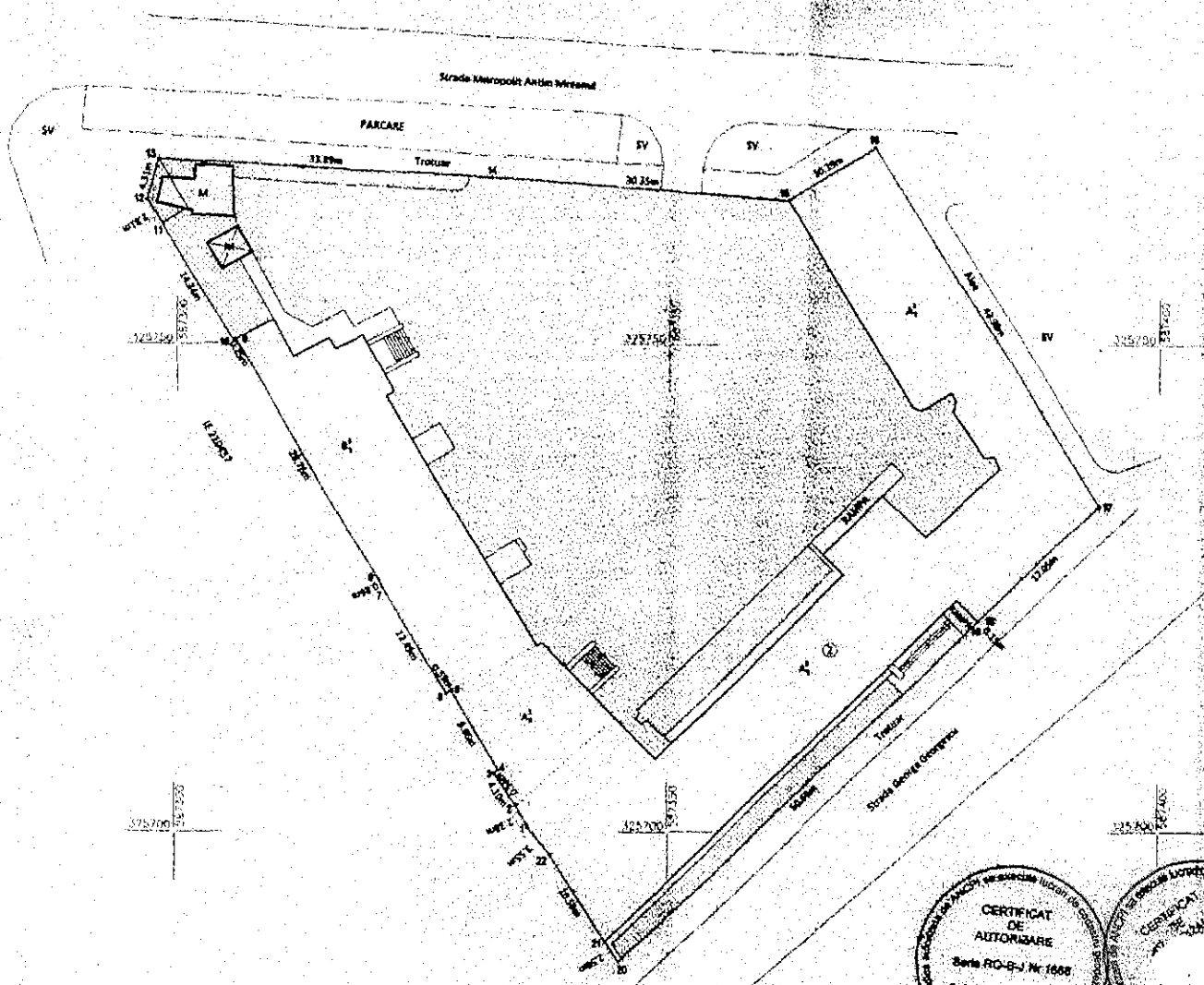
CERTIFICAT DE AVIZ
 CATEGORIA 2

LEGENA

- spațiu verde = 1113 mp
- suprafața asfaltată = 3137 mp
- platforma betonată = 30 mp
- trotuar protecție betonat = 398 mp
- suprafața construcții = 1884 mp
- suprafața totală incintă = 6552 mp




 S.C. THEOTOP S.R.L. Strada Vlad Județ nr. 32, Sector 3, București.		BENEFICIAR: D.G.A.U.I.S. SECTORUL 4 AL MUNICIPIULUI BUCUREȘTI Bd. George Cosbuc, nr. 6-16, Sector 4, București	
OPERATIUNE	NUME, PRENUME	TITRA	PLAȘA 1/1
EXECUTAT			SCARA 1:500
CARTOGRAFAT			DATA: 14.04.2022
VERIFICAT			
			PLAN DE SITUATIE Colegiul Național „Octav Onicescu” Str. Trivale, nr. 29, sector 4, București Numar cadastral 232723

LA NCLSA NR. 146/31.06.2022
 ALEXA NR. 39



LEGENDA

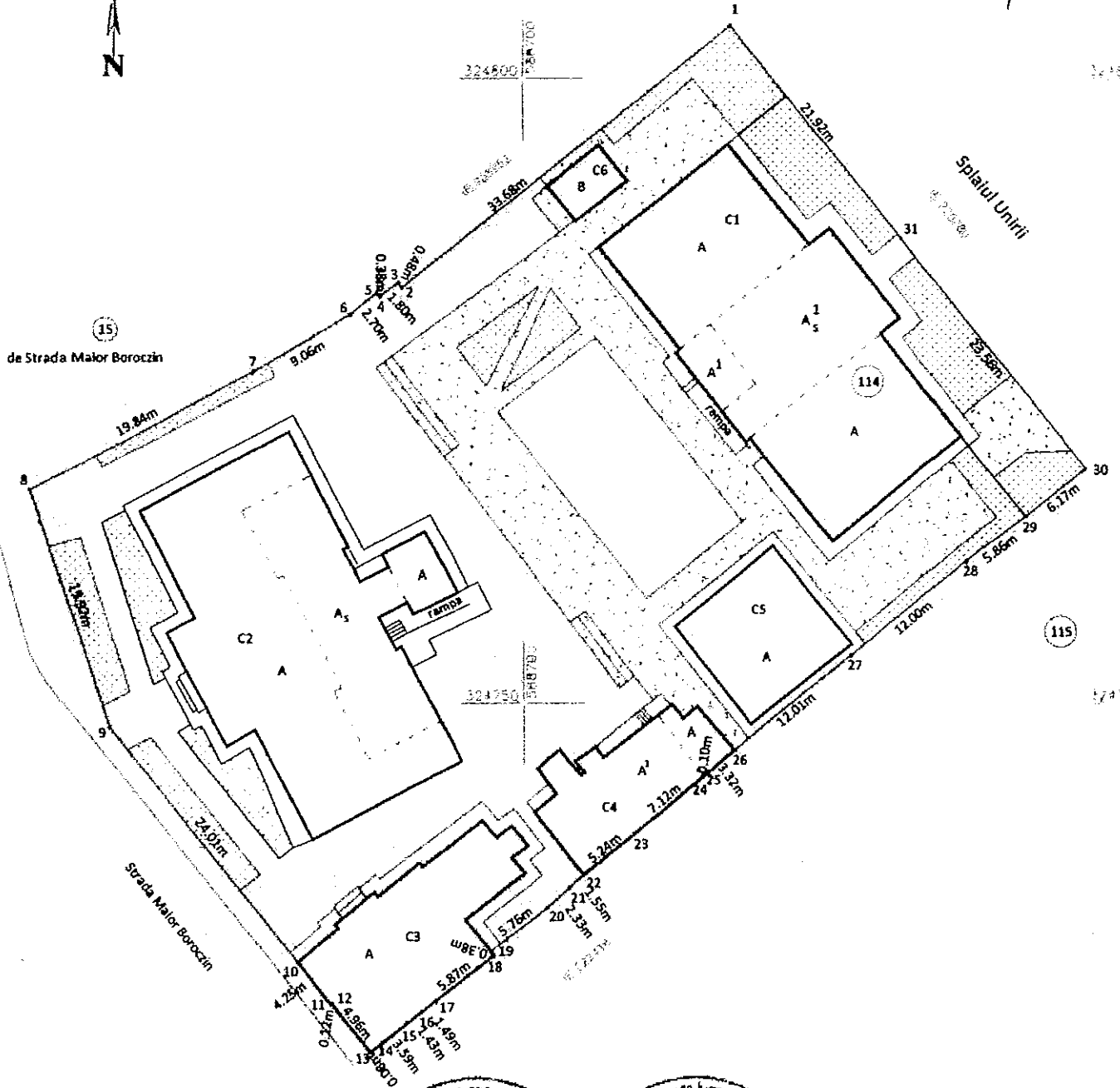
- spațiu verde = 280 mp
- suprafață asfaltată = 2261 mp
- trotuar: protecție bicicletă/acora/rampa = 201 mp
- suprafață construită = 1716 mp
- suprafață nr. cadastral 226328 = 4484 mp
- suprafață totale împrejmuite = 4468 mp



THEOTOP S.C. THEOTOP S.R.L. Strada Văcărețului nr. 31, Sector 3, București		SECTORUL 4, COMUNA MĂGURELE, BUCUREȘTI Bd. George Gheorghiu, nr. 5-16, Sector 4, București	
OPERATIE	NUME, PRENUME	NATURA	PLAȘA 1/2
EXECUTAT			SCALA 1:500
CARTOGRAFAT			DATA: 15.04.2022
VERIFICAT			

PLAN DE SITUATIE
 Colegiul Național "Mihail Eminescu"
 Str. George Gheorghiu, nr. 2, Sector 4, București
 Număr cadastral 226328

MCUS, Ha ho
 CA HLLY HE
 146/31.05.2022



CERTIFICAT DE AUTORIZARE
 Seria RO-B-J Nr 1688
 S.C. THEOTOP S.R.L.
 CLASA I

PLANUL DE SITUATIE
 SCARA 1:500
 DATA 07 04 2022

LEGENDA

- spatiu verde = 379 mp
- alee/platforma asfaltata = 735 mp
- platforma betonata = 591 mp
- trotuar protectie betonat = 291 mp
- suprafata antitrauma = 186 mp
- suprafata constructii = 1256 mp
- suprafata nr. cadastral 237538 = 3438 r

PRESEDINTELE COMITETULUI DE SEBINTA
 COPILIN CONSTATIN BARBALAN

THEOTOP
 S.C. THEOTOP S.R.L.
 Strada Vlad Judeju nr. 32, Sector 3, Bucuresti.


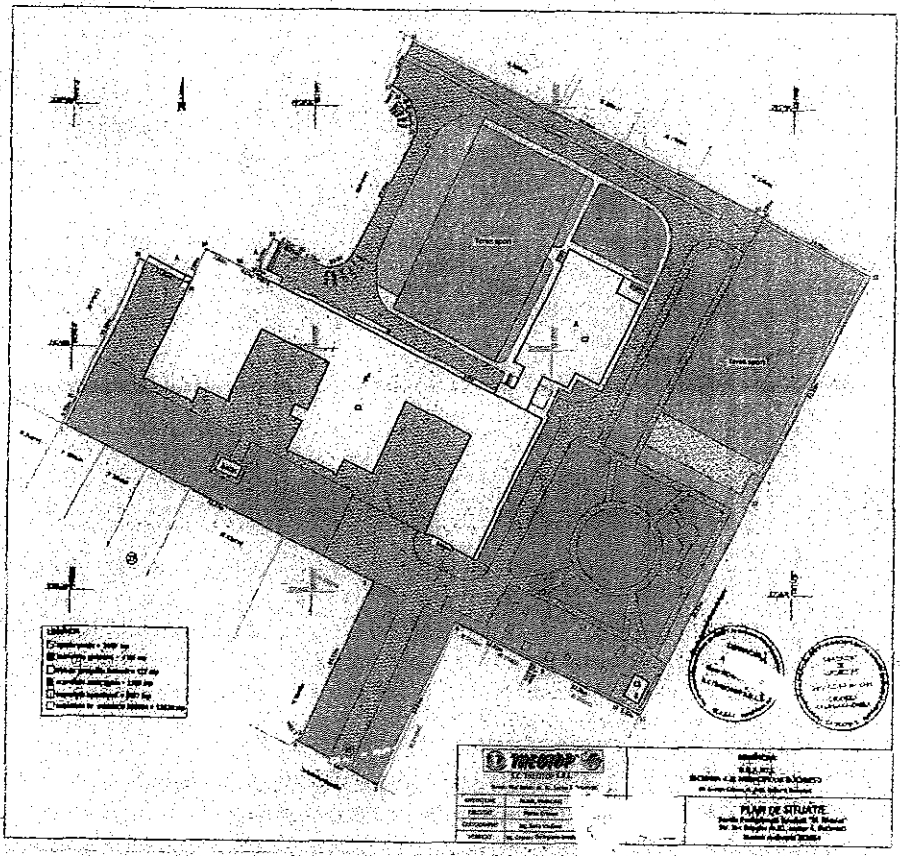
BENEFICIAR:
 D.G.A.U.I.S.
 STORUL 4 AL MUNICIPIULUI BUCURESTI
 Bd. George Cosbuc, nr. 6-16, Sector 4, Bucuresti

OPERATIUNE	NUME, PRENUME	SEMPRA
EXECUTAT		
CARTOGRAFIAT		
VERIFICAT		


PLANSA I
 SCARA 1:500
 DATA 07 04 2022

PLAN DE SITUATIE
 Școala Gimnazială Specială nr.3
 Sp'aiul Unirii nr.114, sector 4, București
 Număr cadastral 237538

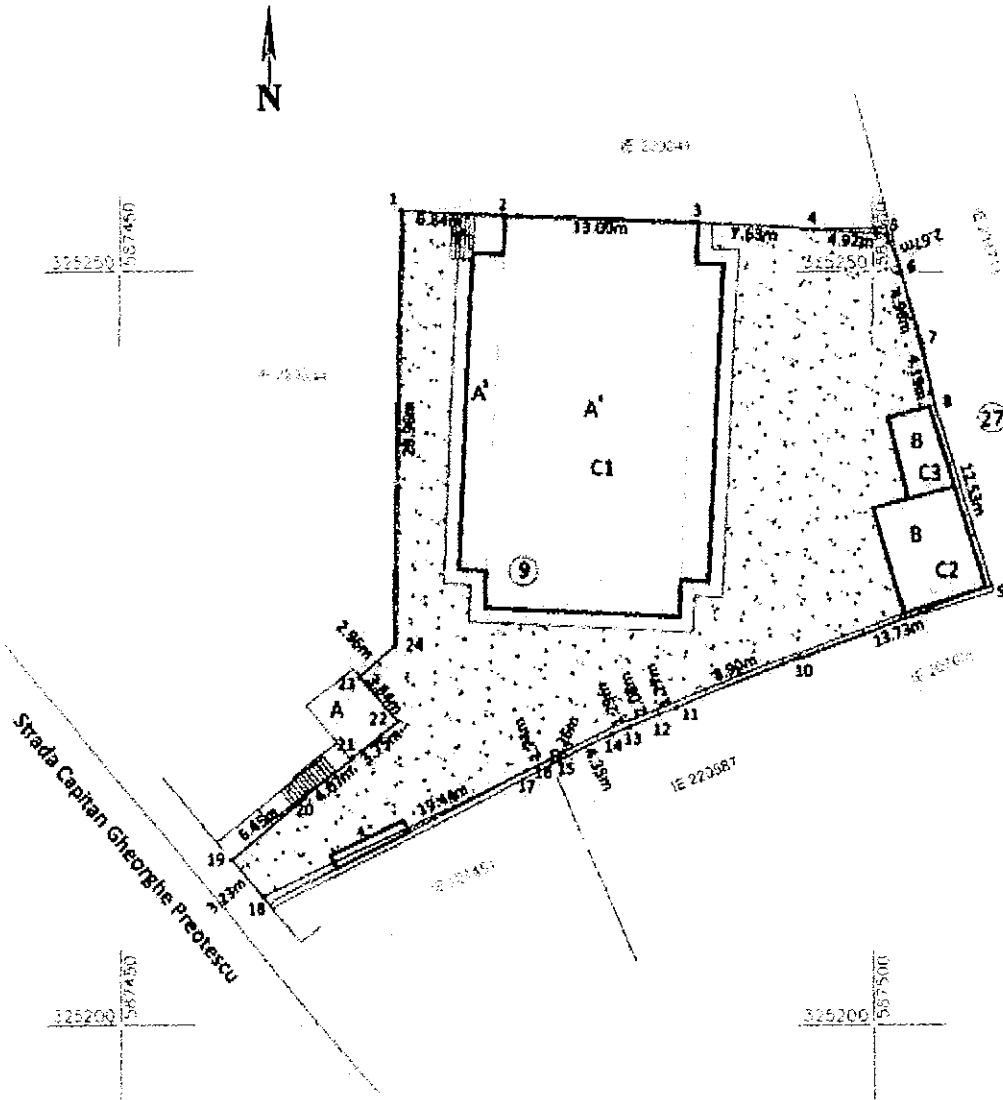
ANEXA NR. 41
LA HCLSA NR. 146/31.05.2022



PREȘEDINTE AL SEȘINȚII
COMITATUL LOCAL




AHEA NR 42
 CA HCL54 NR.
 146/31.05.2022



LEGENDA

- suprafata betonata = 687 mp
- trotuar protectie betonata/scara = 80 mp
- suprafata constructii = 476 mp
- suprafata nr. cadastral 237645= 1243 mp

PRESEK... SEBINIA
 COS... BARBALAN



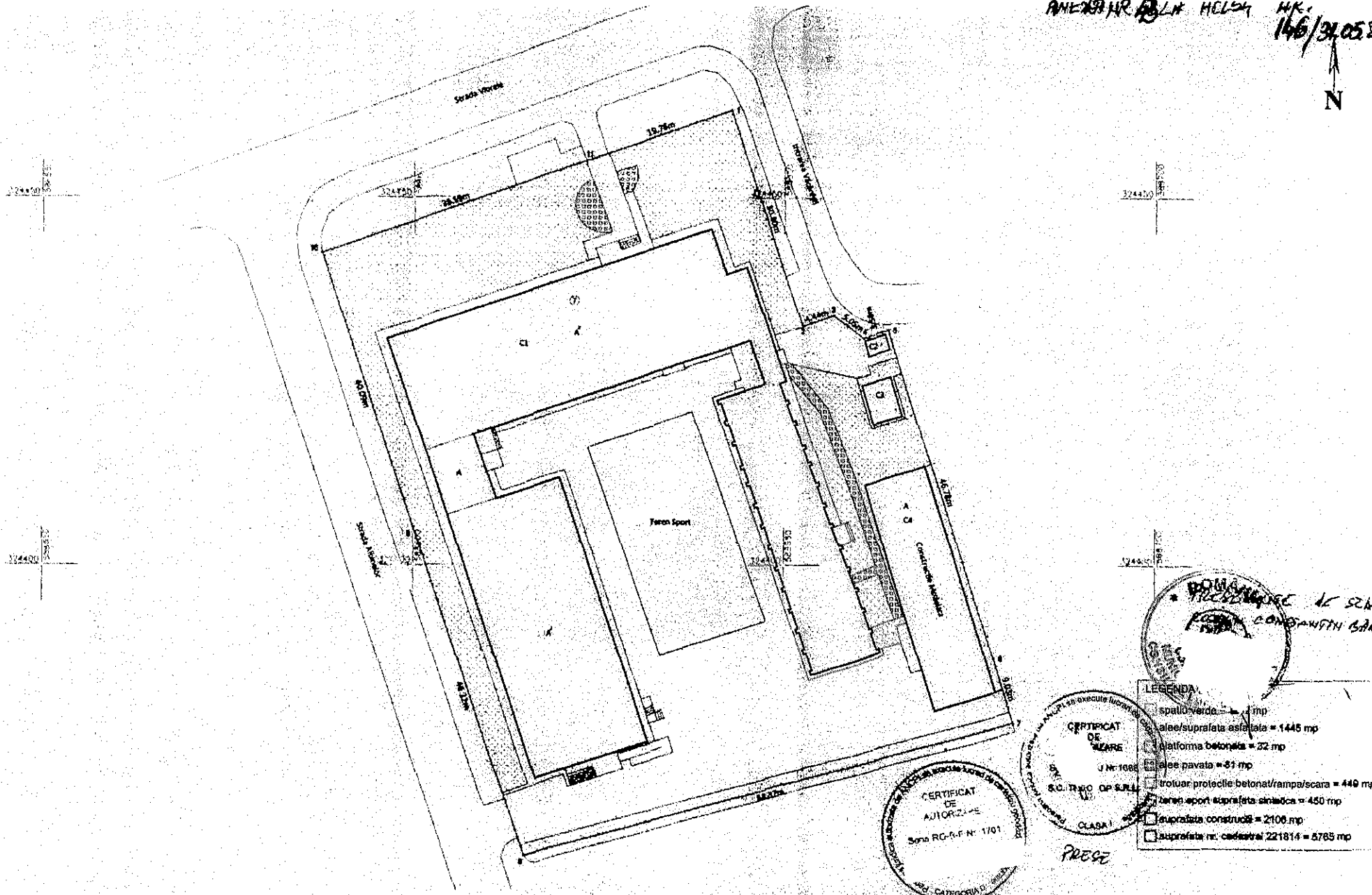
S.C. THEOTOP S.R.L.
 Strada Vlad Judezu nr. 32, Sector 3, Bucuresti

BENEFICIAR:
 D.G.A.U.I.S.
 SECTORUL 4 AL MUNICIPIULUI BUCURESTI
 Bd George Cosbuc, nr 6-16, Sector 4, Buturesti

OPERATIUNE	NUME, PRENUME	SEMNAURA	PLANSĂ 1/1
EXECUTAT			SCARA 1 500
CARTOGRAFIAT			
VERIFICAT			DATA 13 04 2022

PLAN DE SITUATIE
 Liceul de coregrafie "Floria Capsali"
 Str. Cap. Preotescu, nr. 9, sector 4, Bucuresti
 Numar cadastral 237645

ANEXA NR. 146/31.05.2022
 H.K. 146/31.05.2022



DOMINIU
 * TEHNICIANE DE SCALA
 CONSTANȚIN BARI

- LEGENDA
- spatiu verde = 4 mp
 - alee/suprafața asfaltata = 1445 mp
 - platforma betonata = 32 mp
 - alee pavata = 51 mp
 - trouar protectie betonat/rampa/scara = 449 mp
 - teren sport asfaltata/sinucida = 450 mp
 - suprafata constructii = 2106 mp
 - suprafata nr. cadastru 221814 = 5765 mp

CERTIFICAT DE AUTORIZARE
 Sona RC-5-F-N: 1701
 CATEGORIA I

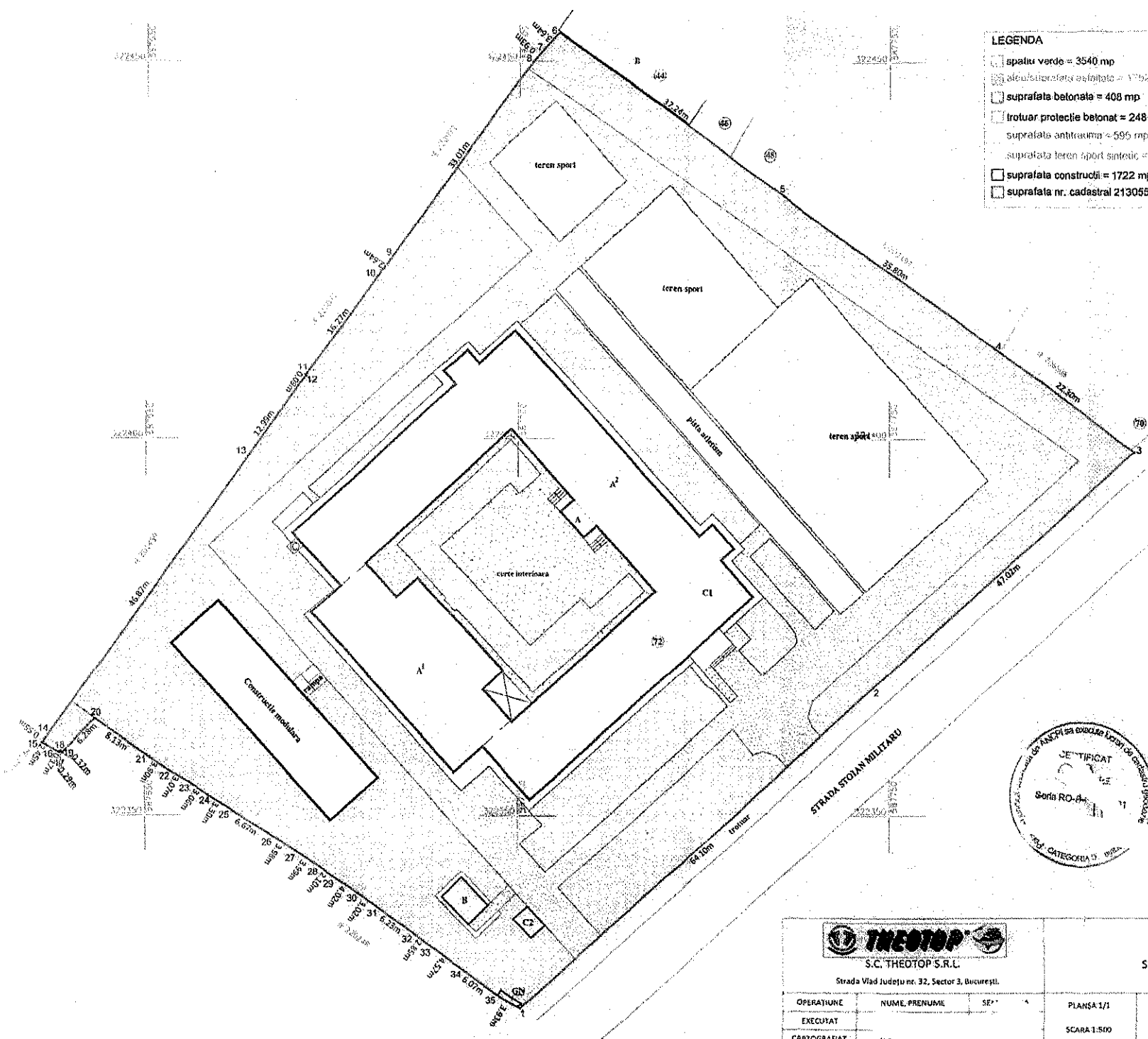
CERTIFICAT DE INCARCARE
 J Nr 1088
 S.C. TRIO OP S.R.L.
 CLASA I

PRESE


<p>TRESTOP S.C. TRESTOP S.R.L. Strada Viora, Sect. nr. 4, Bucuresti</p>			<p>BENEFICIAR: D.S.A.U.S. SECTORUL 4 AL MUNICIPIULUI BUCURESTI Bd. George Cosbuc, nr. 6-16, Sector 4, Bucuresti</p>	
OPERATIUNE	NUMAR PROIECTE	SCALA CURA	PLANSĂ 1/1	<p>PLAN DE SITUATIE Scara Gimnaziu nr. 97 Str. Viora, nr. 7, Sector 4, Bucuresti Numer cadastral 221814</p>
EXECUTAT			SCALA 1:500	
PROIECTAT			DATA: 31.05.2022	

LA HCLSG NR.
146/31.05.2022
ANEXA NR. 44

- LEGENDA**
- spațiu verde = 3540 mp
 - acoperșul/căminare asfaltate = 1752 mp
 - suprafața betonată = 408 mp
 - trotuar protecție betonat = 248 mp
 - suprafața antitracim = 595 mp
 - suprafața teren sport sintetic = 987 mp
 - suprafața construcții = 1722 mp
 - suprafața nr. cadastral 213055 = 9232 mp





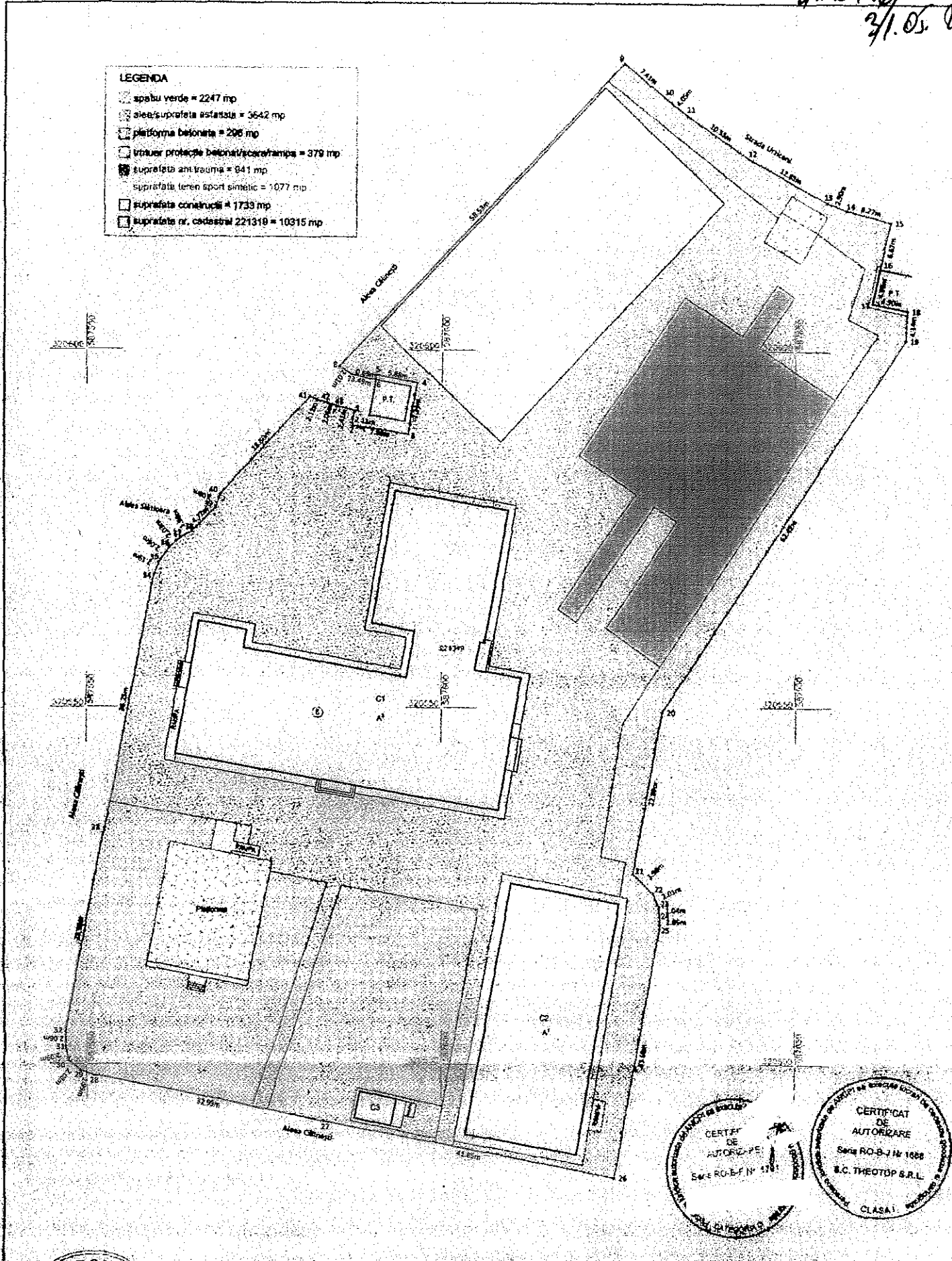
PREȘEDINTELE COMITETULUI LOCAL
COM. CONSTANTIN BĂRBĂLAU



		BENEFICIAR: D.G.A.U.I.S. SECTORUL 4 AL MUNICIPIULUI BUCUREȘTI Bd. George Coșbuc, nr. 6-16, Sector 4, București	
S.C. THEOTOP S.R.L. Strada Vlad Iudeju nr. 32, Sector 3, București.		PLAN DE SITUAȚIE Școala Gimnazială George Bacovia Str. Stoian Militaru nr.72, sector 4, București Numar cadastral 213055	
OPERĂTUINE	NUME, PRENUME	SE*	PLAȘA 1/1
EXECUTAT			SCARA 1:500
CARTOGRAFAT			ATA-08.04.2022
VERIFICAT			

ANEXA Nr. 45 la HCU, H.R. 146/
31.05.202

- LEGENDA**
- spațiu verde = 2247 mp
 - alea/suprafața asfaltată = 3642 mp
 - platforma betonată = 206 mp
 - traseu protecție betonat/scara rampa = 379 mp
 - suprafața anti-trauma = 641 mp
 - suprafața teren sport sintetic = 1077 mp
 - suprafața construcții = 1733 mp
 - suprafața nr. cadastral 221319 = 10315 mp



THEOTOP S.C. THEOTOP S.R.L. Strada Vădii Iuștiei nr. 32, Sector 3, București			
OPERĂTORINE	MURIE, PĂREȚIARE	ȘEF	SA
DEȘTEPTAT			
CARTOGRAFAT			
VERIFICAT			

BENEFICIAR:
D.G.A.U.S.
SECTORUL 4 AL MUNICIPIULUI BUCUREȘTI
Bd. George Coșbuc, nr. 6-16, Sector 4, București

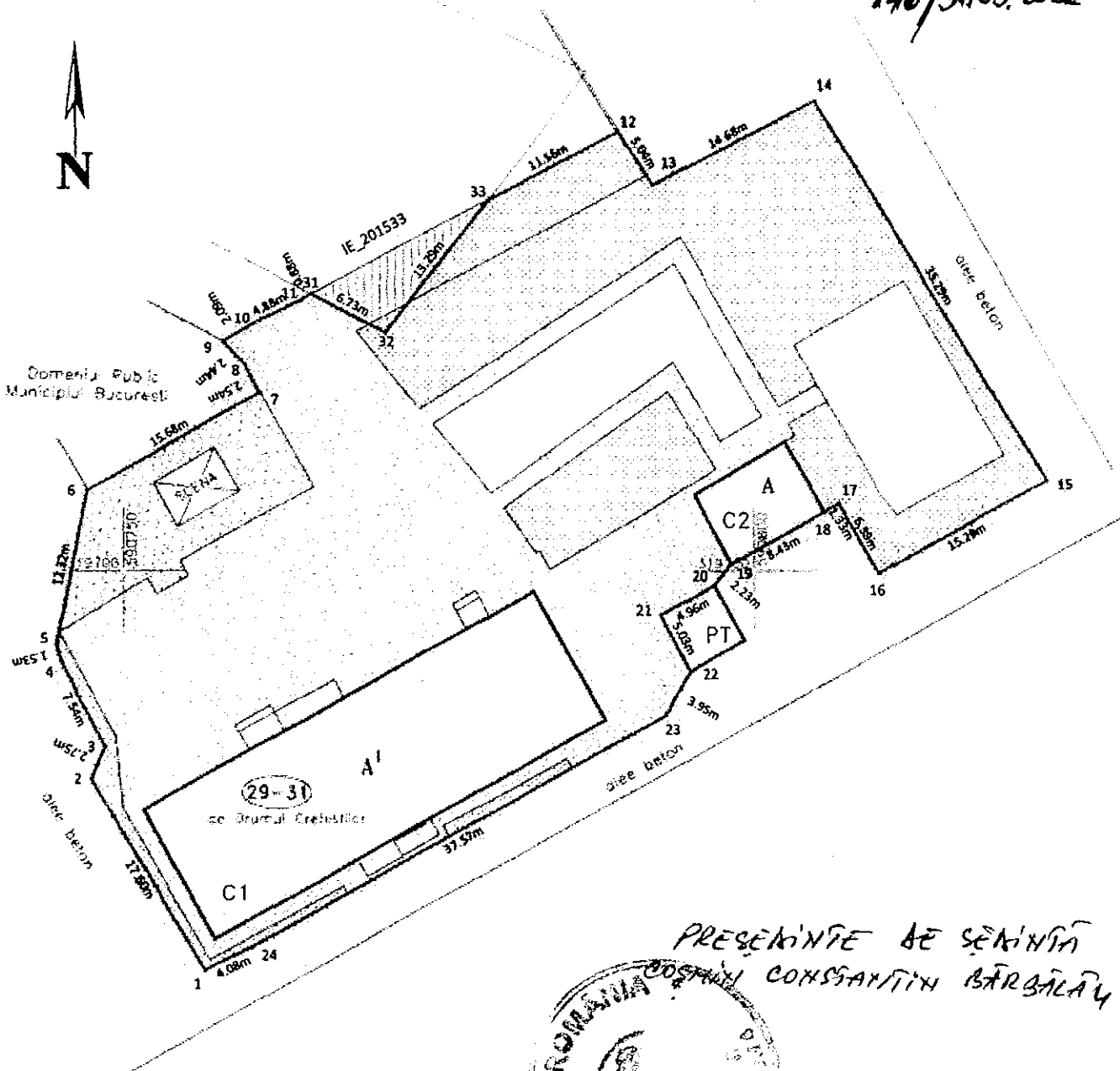
PLAN DE SITUAȚIE
Școala Gimnazială nr. 165
Aleea Sibiuului nr. 8, sector 4, București
Numar cadastral 221319

DATA: 31.03.2022

SCALA 1:500


PLANSĂ 1/1

AHEXA NR MG
LA HCLSG NR.
146/31.05.2022



PRESENȚIE DE SEMINĂ
D. CONSTANȚIN BĂRBĂLAȘ

313590
330730



LEGENDA	
[Symbol]	suprafata uscată = 786 mp
[Symbol]	suprafata asfaltata = 1003 mp
[Symbol]	platforma betonata = 146 mp
[Symbol]	trotuar protectie betonata/rampa/scara = 31 mp
[Symbol]	suprafata betonata = 337 mp
[Symbol]	suprafata constructii = 488 mp
[Symbol]	suprafata nr. cadastral 228645 = 2776 mp
[Symbol]	Suprafata ocupata de incinta gradinii din parcele cu nr. cadastral 201533 (suprafata este asfaltata) intre punctele 31.32.33



S.C. THEOTOP S.R.L.

Strada Vlad Judeșu nr. 32, Sector 3, București.

OPERATIUNE	NUME, PRENUME	SEMINĂ
EXECUTAT		
CARTOGRAFIAT		
VERIFICAT		

PLANȘA 1/1

SCARA 1:500

DATA: 31.03.2022

BENEFICIAR:

D.G.A.U.I.S.

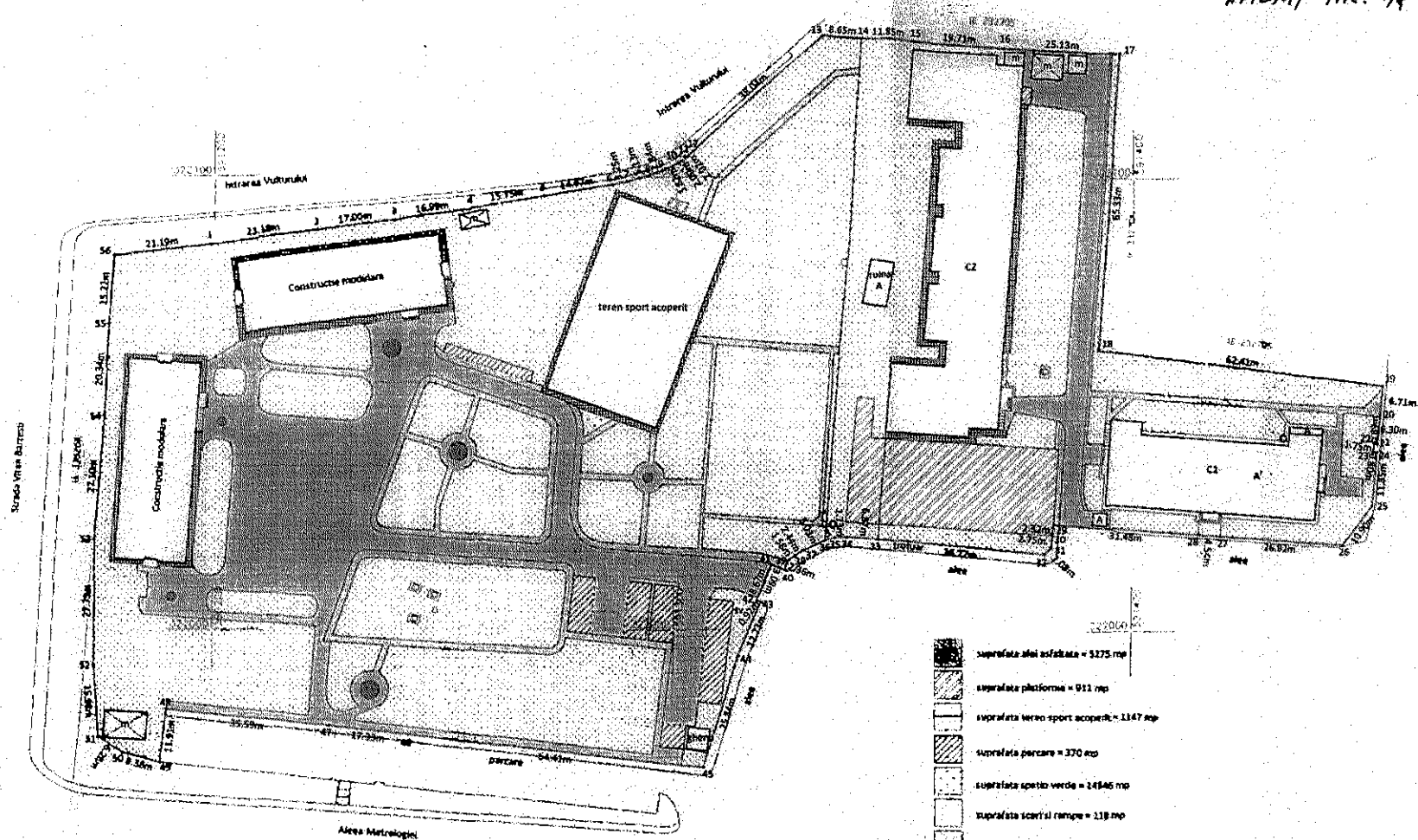
SECTORUL 4 AL MUNICIPIULUI BUCUREȘTI

Bd. George Coșbuc, nr. 6-16, Sector 4, București

PLAN DE SITUATIE



Grădina Panselușă
Drumul Creșterilor nr. 29-31, sector 4, București
Numar cadastral 228645

ANEXA NR. 47 LA HCL54 NR. 146/31.05.2022



- suprafața alei asfaltate = 3275 mp
- suprafața platforme = 911 mp
- suprafața teren sport acoperit = 1347 mp
- suprafața parcare = 370 mp
- suprafața spațiu verde = 2486 mp
- suprafața scări și rampe = 238 mp
- suprafața profilere = 49 mp
- suprafața trotuar protecție = 743 mp
- suprafața construcții = 3964 mp
- suprafața nr. cadastral 218189 = 27121 mp

PREZENTARE LA ȘEAȘIN
COSMIN - COMISIA DE ÎNTRĂLĂCĂRI



S.C. THEOTOP S.R.L. Strada Vlad Iordache nr. 32, Sector 3, București.			BENEFICIAR: D.G.A.U.I.S. SECTORUL 4 AL MUNICIPIULUI BUCUREȘTI Bd. George Cosbuc, nr. 6-16, Sector 4, București		
OPERAȚIUNE EXECUTAT.	NUME, PRENUME 	SEMNĂTURA 	PLANȘA 1/1 SCARA: 1:4000 IATA: 22.08.2022	PLAN SITUATIE Liceul de metrologie Traian Vuia Soseaua Văcării Barzești nr. 11 Număr cadastral: 232666	