



Consiliul General al Municipiului București

HOTĂRÂRE

privind transmiterea arterei de circulație Bulevardul Uverturii, identificată cu nr. CF 237584, din administrarea Administrației Străzilor București în administrarea Sectorului 6 al Municipiului București, în vederea reabilitării structurale, funcționale și estetice a acesteia

Având în vedere referatul de aprobare al Primarului General al Municipiului București nr. 85312/23.06.2022 și raportul comun de specialitate al Direcției Patrimoniu și al Direcției Transporturi nr. 83512/21.06.2022;

Văzând avizul Comisiei de patrimoniu nr. 55/28.06.2022, avizul Comisiei de transport și mobilitate urbană nr. 67/24.06.2022 și avizul Comisiei juridice și de disciplină nr. 342/28.06.2022 din cadrul Consiliului General al Municipiului București;

Luând în considerare adresa nr. 13651/29.03.2022 emisă de Administrația Străzilor București;

Ținând cont de prevederile Hotărârii Consiliului General al Municipiului București nr. 265/21.12.2021 privind solicitarea către Consiliul General al Municipiului București de a transmite din administrarea Administrației Străzilor în administrarea Consiliului Local al Sectorului 6 al Municipiului București prin A.D.P.D.U. Sector 6 artera de circulație Bulevardul Uverturii în vederea reabilitării structurale, funcționale și estetice a acesteia;

În temeiul prevederilor art. 129 alin. (2), lit. c), alin. (6) lit. a), art. 139 alin. (3) lit. g), art. 166 alin. (2) lit. g), alin. (3) și art. 299 din Ordonanța de Urgență a Guvernului nr. 57/2019 privind Codul administrativ, cu modificările și completările ulterioare;

CONSILIUL GENERAL AL MUNICIPIULUI BUCUREȘTI HOTĂRĂȘTE:

Art.1 Se aprobă transmiterea arterei de circulație Bulevardul Uverturii, identificată cu nr. CF 237584, din administrarea Administrației Străzilor București în administrarea Sectorului 6 al Municipiului București, în vederea reabilitării structurale, funcționale și estetice a acesteia.

Art.2 Lucrările specificate la art. 1, se vor realiza numai după obținerea avizului Comisiei Tehnice de Circulație a Municipiului București.

Art.3 Imobilul de la art. 1, identificat conform planului cadastral anexă care face parte integrantă din prezenta hotărâre, are valoarea de inventar de 12.344.662,72 lei.



Art.4 Predarea-primirea bunului prevăzut la art. 1 se va face pe bază de proces verbal încheiat între reprezentanți ai Administrației Străzilor București și reprezentanți ai Sectorului 6 al Municipiului București, în termen de 30 de zile de la intrarea în vigoare a prezentei hotărâri.

Art.5 Sectorul 6 al Municipiului București va inventaria bunul menționat la art. 1, ca bun aparținând domeniului public al Municipiului București.

Art.6 Operațiunile de modificare a cărții funciare privind înscrierea drepturilor conferite prin aplicarea prezentei hotărâri se vor face prin grija Sectorului 6 al Municipiului București.

Art.7 Direcțiile din cadrul aparatului de specialitate al Primarului General al Municipiului București, Administrația Străzilor și Sectorul 6 al Municipiului București vor aduce la îndeplinire prevederile prezentei hotărâri.


Această hotărâre a fost adoptată în ședința ordinară a Consiliului General al Municipiului București din data de 29.07.2022.

PREȘEDINTE DE ȘEDINȚĂ

Sanda Hristudor

SECRETAR GENERAL
AL MUNICIPIULUI BUCUREȘTI
Georgiana Zamfir

București, 29.07.2022
Nr. 368





10007716803

Incheiere Nr. 115435 / 13-12-2019



Oficiul de Cadastru și Publicitate Imobiliară BUCUREȘTI
Biroul de Cadastru și Publicitate Imobiliară Sectorul 6

Dosarul nr. 115435 / 13-12-2019
INCHEIERE Nr. 115435

Registrator: GEORGE ROSIORU**Asistent:** CRISTINA PETRE

Asupra cererii introduse de MUNICIPIUL BUCUREȘTI domiciliat în Loc. București Sectorul 5, Bdul Regina Elisabeta, Nr. 47, Jud. București privind Prima înregistrare a imobilelor/unităților individuale (u.i.) în cartea funciara, în baza:

- Act Administrativ nr.186/08-05-2008 emis de PMB;
- Act Administrativ nr.19951/17-12-2019 emis de PMB;

fiind îndeplinite condițiile prevăzute la art. 29 din Legea cadastrului și a publicității imobiliare nr. 7/1996, republicată, cu modificările și completările ulterioare, tariful achitat în suma de 0 lei, cu documentul de plată:

pentru serviciul având codul 211

Văzând referatul asistentului registrator în sensul că nu există impedimente la înscriere

DISPUNE

Admiterea cererii cu privire la:

- imobilul cu nr. cadastral 237584
- se întabulează dreptul de PROPRIETATE mod dobândire lege în cota de 1/1 asupra A.1 în favoarea MUNICIPIUL BUCUREȘTI, sub B.1 din cartea funciara 237584 UAT București Sectorul 6;

Prezenta se va comunica părților:

NECULA DRAGOS STEFAN

*) Cu drept de reexaminare în termen de ~~25~~ zile de la comunicare, care se depune la Biroul de Cadastru și Publicitate Imobiliară Sectorul 6 și se înscrie în cartea funciara și se soluționează de către registratorul-sef

Data soluționării,

24-12-2019

~~Registrator,~~~~GEORGE ROSIORU~~

Asistent Registrator,

CRISTINA PETRE

~~(pârâfa și semnătura)~~~~(pârâfa și semnătura)~~

*) Cu excepția situațiilor prevăzute la Art. 62 alin. (1) din Regulamentul de avizare, recepție și înscriere în evidențele de cadastru și carte funciara, aprobat prin ODG Nr. 700/2014.





**EXTRAS DE CARTE FUNCIARĂ
PENTRU INFORMARE**

Carte Funciară Nr. 237584 București Sectorul 6

Nr. cerere **115435**
Ziua **13**
Luna **12**
Anul **2019**



A. Partea I. Descrierea imobilului

TEREN Intravilan

Adresa: Loc. București Sectorul 6, Bdul Uverturii, Jud. București, Cuprins între Limita U.A.T. Chlajna și Soseaua Virtutii (IE: 226898), L=1684m

Nr. Crt	Nr. cadastral Nr. topografic	Suprafața* (mp)	Observații / Referințe
A1	237584	42.100	Teren împrejmuit;

B. Partea II. Proprietari și acte

Înscrieri privitoare la dreptul de proprietate și alte drepturi reale	Referințe
115435 / 13/12/2019	
Act Administrativ nr. 186, din 08/05/2008 emis de PMB; Act Administrativ nr. 19951, din 17/12/2019 emis de PMB;	
B1	A1
Intabulare, drept de PROPRIETATE, dobândit prin Lege, cota actuala 1/1 1) MUNICIPIUL BUCUREȘTI, CIF:4267117	

C. Partea III. SARCINI .

Înscrieri privind dezmembrămintele dreptului de proprietate, drepturi reale de garanție și sarcini	Referințe
NU SUNT	



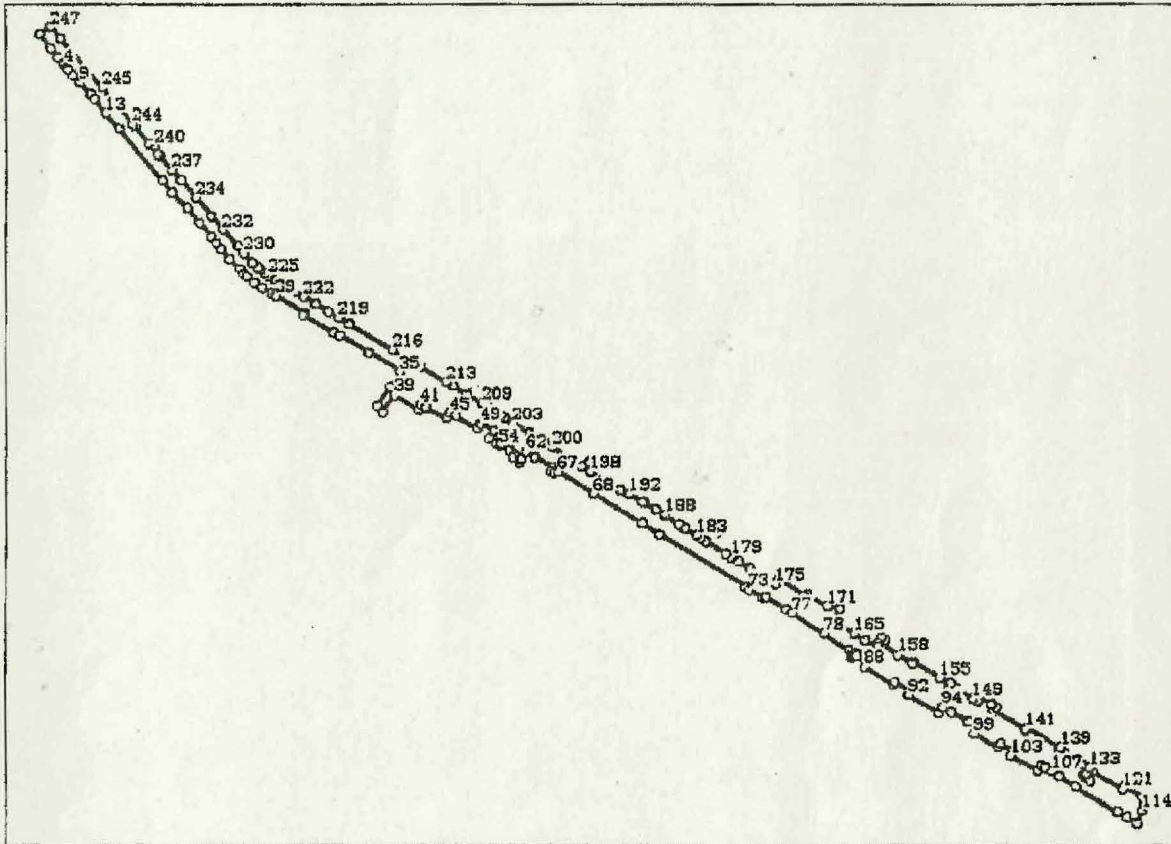
Anexa Nr. 1 La Partea I

Teren

Nr cadastral	Suprafața (mp)*	Observații / Referințe
237584	42.100	

* Suprafața este determinată în planul de proiecție Stereo 70.

DETALII LINIARE IMOBIL




Date referitoare la teren

Nr Crt	Categorie folosință	Intra vilan	Suprafața (mp)	Tarla	Parcelă	Nr. topo	Observații / Referințe
1	drum	DA	42.100	-	-	-	

Lungime Segmente

1) Valorile lungimilor segmentelor sunt obținute din proiecție în plan.

Punct început	Punct sfârșit	Lungime segment	Punct început	Punct sfârșit	Lungime segment	Punct început	Punct sfârșit	Lungime segment
1	2	22.773	2	3	13.601	3	4	11.798
4	5	4.791	5	6	3.321	6	7	0.248
7	8	9.417	8	9	12.483	9	10	19.572
10	11	0.7	11	12	7.457	12	13	24.16
13	14	24.762	14	15	84.637	15	16	19.178
16	17	26.289	17	18	24.925	18	19	23.399
19	20	10.119	20	21	9.981	21	22	15.798
22	23	16.936	23	24	8.337	24	25	3.937



Punct început	Punct sfârșit	Lungime segment	Punct început	Punct sfârșit	Lungime segment	Punct început	Punct sfârșit	Lungime segment
25	26	11.797	26	27	11.547	27	28	13.925
28	29	6.436	29	30	40.533	30	31	2.841
31	32	43.569	32	33	7.787	33	34	41.1
34	35	45.397	35	36	23.208	36	37	28.032
37	38	10.717	38	39	25.569	39	40	35.251
40	41	7.56	41	42	6.942	42	43	1.408
43	44	28.467	44	45	8.066	45	46	7.235
46	47	1.538	47	48	31.683	48	49	7.267
49	50	19.791	50	51	11.484	51	52	9.955
52	53	0.906	53	54	5.898	54	55	1.854
55	56	13.914	56	57	1.358	57	58	7.243
58	59	5.259	59	60	10.408	60	61	4.066
61	62	11.738	62	63	12.752	63	64	25.476
64	65	5.05	65	66	5.304	66	67	5.566
67	68	51.066	68	69	69.152	69	70	25.107
70	71	123.896	71	72	1.465	72	73	5.295
73	74	19.289	74	75	4.553	75	76	29.678
76	77	9.472	77	78	48.065	78	79	38.236
79	80	8.388	80	81	1.825	81	82	2.464
82	83	2.507	83	84	0.454	84	85	3.131
85	86	3.255	86	87	14.699	87	88	5.298
88	89	43.588	89	90	4.759	90	91	23.204
91	92	5.475	92	93	43.468	93	94	8.348
94	95	11.45	95	96	21.535	96	97	4.176
97	98	12.735	98	99	9.922	99	100	33.804
100	101	5.658	101	102	17.59	102	103	7.555
103	104	37.526	104	105	8.298	105	106	5.449
106	107	9.759	107	108	11.191	108	109	23.149
109	110	60.438	110	111	14.179	111	112	14.186
112	113	1.159	113	114	16.668	114	115	5.72
115	116	2.876	116	117	1.796	117	118	4.651
118	119	4.246	119	120	26.596	120	121	3.529
121	122	41.851	122	123	7.824	123	124	0.992
124	125	0.874	125	126	0.826	126	127	0.875
127	128	1.274	128	129	11.011	129	130	1.533
130	131	1.425	131	132	1.051	132	133	8.232
133	134	11.649	134	135	1.288	135	136	25.548
136	137	1.016	137	138	7.229	138	139	3.203
139	140	48.208	140	141	2.554	141	142	44.019
142	143	6.2	143	144	7.061	144	145	0.789
145	146	16.116	146	147	4.879	147	148	7.254
148	149	1.264	149	150	25.226	150	151	1.095
151	152	7.194	152	153	2.077	153	154	15.476
154	155	1.149	155	156	37.32	156	157	2.899
157	158	20.994	158	159	22.437	159	160	6.939
160	161	5.845	161	162	8.518	162	163	3.331
163	164	17.092	164	165	16.872	165	166	26.387
166	167	5.42	167	168	13.843	168	169	13.58
169	170	4.387	170	171	2.808	171	172	27.817
172	173	2.939	173	174	43.045	174	175	7.657
175	176	22.074	176	177	14.743	177	178	17.063
178	179	10.345	179	180	8.298	180	181	28.518
181	182	7.755	182	183	5.944	183	184	16.903
184	185	0.493	185	186	8.388	186	187	19.269
187	188	1.906	188	189	12.518	189	190	18.661
190	191	0.277	191	192	18.043	192	193	12.011



Punct început	Punct sfârșit	Lungime segment	Punct început	Punct sfârșit	Lungime segment	Punct început	Punct sfârșit	Lungime segment
193	194	0.374	194	195	13.164	195	196	5.143
196	197	6.42	197	198	18.344	198	199	11.968
199	200	42.841	200	201	12.725	201	202	21.017
202	203	23.643	203	204	12.491	204	205	7.067
205	206	7.174	206	207	14.445	207	208	6.882
208	209	0.494	209	210	20.503	210	211	1.675
211	212	21.107	212	213	9.274	213	214	37.722
214	215	0.375	215	216	39.962	216	217	61.112
217	218	14.174	218	219	2.394	219	220	14.098
220	221	17.994	221	222	17.463	222	223	12.158
223	224	28.981	224	225	9.877	225	226	5.576
226	227	6.23	227	228	3.531	228	229	9.474
229	230	15.936	230	231	11.563	231	232	27.429
232	233	22.375	233	234	30.367	234	235	28.006
235	236	0.471	236	237	17.055	237	238	24.367
238	239	1.829	239	240	11.301	240	241	6.303
241	242	27.04	242	243	1.902	243	244	4.223
244	245	60.366	245	246	80.751	246	247	18.793
247	1	17.118						

** Lungimile segmentelor sunt determinate în planul de proiecție Stereo 70 și sunt rotunjite la 1 milimetru.

*** Distanța dintre puncte este formată din segmente cumulate ce sunt mai mici decât valoarea 1 milimetru.

Certific că prezentul extras corespunde cu pozițiile în vigoare din cartea funciară originală, păstrată de acest birou.

Prezentul extras de carte funciară este valabil la autentificarea de către notarul public a actelor juridice prin care se sting drepturile reale precum și pentru dezbateră succesiunilor, iar informațiile prezentate sunt susceptibile de orice modificare, în condițiile legii.

S-a achitat tariful de 0 RON, -, pentru serviciul de publicitate imobiliară cu codul nr. 211.

Data soluționării,
24-12-2019

Asistent Registrator,
CRISTINA PETRE

Referent,

Data eliberării,

_/ /

(parafa și semnătura)

(parafa și semnătura)

