

Beneficiar: SECTORUL 6 AL MUNICIPIULUI BUCURESTI (PRIMARIA SECTOR 6)
Proiect nr: 112/2023

***Servicii de elaborare expertiză tehnică și D.A.L.I. pentru
obiectivul de investitii Modernizare sistem rutier Str. Amilcar C.
Sandulescu***

ANEXA NR. 1
la H.C.L. al Sectorului 6 nr. 289/21.12.2023



PIESE SCRISE SI PIESE DESENATE

CONTRACT NR.: 112/2023
DOCUMENTATIE DE AVIZARE A LUCRARILOR DE INTERVENTIE

BENEFICIAR:
SECTOR 6 AL MUNICIPIULUI BUCURESTI (PRIMARIA SECTOR 6)



**PRIMĂRIA
SECTORULUI 6**

PRESEDINTE DE SEDINTA,
Marius Ionel Ungureanu

ASOCIERIA :
S.C. WAY RESEARCH S.R.L. & 3TI PROGETTI ITALIA – INGEGNERIA INTEGRATA S.P.A.

2023



PAGINA DE CAPĂT

Denumirea obiectivului: **Servicii de elaborare expertiză tehnică și D.A.L.I. pentru obiectivul de investitii Modernizare sistem rutier Str. Amilcar C. Sandulescu**

Faza de proiectare: **DOCUMENTATIE DE AVIZARE A LUCRARILOR DE INTERVENTIE**

Beneficiar: **SECTORUL 6 AL MUNICIPIULUI BUCURESTI**

Asocierea : **S.C. WAY RESEARCH S.R.L. & 3TI PROGETTI ITALIA – INGEGNERIA INTEGRATA S.P.A.**

LISTA ȘI SEMNATURILE PROIECTANTILOR

Nr. Crt.	Numele și prenumele, profesia	Semnatura
1.	Sef Proiect Ing. Nicusor Poiana	
2.	Proiectant Ing. Marian Anghelachi	
3.	Proiectant Ing. Octavian Bacioiu	
4.	Proiectant Ing. Alexandru Ciuraru	
5.	Proiectant Ing. Teodor Popa	

Intocmit,
Ing. Marian Anghelachi

BORDEROU PIESE SCRISE

- Coperta;
- Pagina de capat;
- Borderou;
- Memoriu Tehnic;
- Deviz general;
- Devizul obiectului;
- Indicatori tehnico-economici.

BORDEROU PIESE DESENATE

- | | |
|--------------------------------------|-------------------|
| - Plan de amplasare in zona ; | Sc: 1:5000; |
| - Plan de situatie ; | Sc: 1:500; |
| - Plan de situatie canalizare; | Sc: 1:500; |
| - Profil longitudinal canalizare; | Sc: 1:1000/1:100; |
| - Profil transversal tip ; | Sc: 1:50; |
| - Profil transversal tip canalizare; | Sc: 1:50; |
| - Detalii; | Sc: 1:50/1:20; |

Intocmit,
Ing. Marian Anghelachi





MEMORIU TEHNIC



CUPRINS

1. Informatii generale privind obiectivul de investitie.....	4
1.1. Denumirea obiectivului de investitie.	4
1.2. Ordonator principal de credite/investitor.	4
1.3. Ordonator de credite (secundar/tertiar).	4
1.4. Beneficiarul investitiei.	4
1.5. Elaboratorul Documentatiei de avizare a lucrarilor de interventie.	4
2. Situatiia existenta si necesitatea realizarii obiectivului/proiectului de investitie.	4
2.1. Prezentarea contextului: politici, strategii, legislatie, acorduri relevante, structuri institutionale si financiare.	4
2.2. Analiza situatiei existente si identificarea deficientelor.	4
2.3. Obiective preconizate a fi atinse prin realizarea investitiei publice.....	8
3. Descrierea constructiei existente.....	9
3.1. Particularitati ale amplasamentului:.....	9
a) descrierea amplasamentului (localizare - intravilan/extravilan, suprafata terenului, dimensiuni in plan).....	9
b) relatii cu zone invecinate, accesuri existente si/sau cai de acces posibile;.....	9
c) date seismice si climatice.....	9
d) studii de teren:.....	11
e) situatia utilitatilor tehnico-edilitare existente;.....	12
f) analiza vulnerabilitatilor cauzate de factori de risc, antropici si naturali, inclusiv de schimbări climatice ce pot afecta investitia;.....	12
g) informatii privind posibile interferente cu monumente istorice/de arhitectură sau situri arheologice pe amplasament sau în zona imediat învecinată; existența condiționărilor specifice în cazul existenței unor zone protejate.	12
3.2. Regimul juridic:.....	13
a) natura proprietății sau titlul asupra construcției existente, inclusiv servituți, drept de preemptiune;.....	13
b) destinatia constructiei existente;.....	13
c) includerea constructiei existente în listele monumentelor istorice, situri arheologice, arii naturale protejate, precum și zonele de protecție ale acestora și în zone construite protejate, după caz;.....	13
d) informații/obligații/constrângeri extrase din documentațiile de urbanism, după caz.	13
3.3. Caracteristici tehnice și parametri specifici:.....	13
a) categoria și clasa de importanță;.....	13
3.4. Analiza stării construcției, pe baza concluziilor expertizei tehnice.	14
3.5. Starea tehnică, inclusiv sistemul structural și analiza diagnostic, din punctul de vedere al asigurării cerințelor fundamentale aplicabile, potrivit legii.	14
3.6. Actul doveditor al forței majore, după caz.....	15
4. Concluziile expertizei tehnice și, după caz, ale auditului energetic, concluziile studiilor de diagnosticare:.....	15
5. Identificarea scenariilor/opțiunilor tehnico-economice și analiza detaliată a acestora.	16
5.1. Soluția tehnică, din punct de vedere tehnologic, constructiv, tehnic, funcțional-arhitectural și economic, cuprinzând:.....	16



5.2. Necesarul de utilități rezultate, inclusiv estimări privind depășirea consumurilor inițiale de utilități și modul de asigurare a consumurilor.....	21
5.3. Durata de realizare și etapele principale corelate cu datele prevăzute în graficul orientativ de realizare a investiției, detaliat pe etape principale.	21
5.4. Costurile estimative ale investiției:	21
5.5. Sustenabilitatea realizării investiției:	21
5.6. Analiza financiară și economică aferentă realizării lucrărilor de intervenție:	22
6. Scenariul/Optiunea tehnico-economică(ă) optimă(ă), recomandat(ă).....	59
7. Urbanism, acorduri și avize conforme	61
7.1. Certificatul de urbanism emis în vederea obținerii autorizației de construire.	61
7.2. Studiu topografic, vizat de către Oficiul de Cadastru și Publicitate Imobiliară.....	61
7.3. Extras de carte funciara, cu excepția cazurilor speciale, expres prevăzute de lege.	62
7.4. Avize conforme privind asigurarea utilitatilor, în cazul suplimentării capacității existente. .	62
7.5. Actul administrativ al autorității competente pentru protecția mediului, măsuri de diminuare a impactului, măsuri de compensare, modalitatea de integrare a prevederilor acordului de mediu în documentația tehnico-economică.....	62
7.6. Avize, acorduri și studii specifice, după caz, care pot condiționa soluțiile tehnice, precum:.	62



1. Informatii generale privind obiectivul de investitii.

1.1. Denumirea obiectivului de investitii.

Servicii de elaborare expertiză tehnică și D.A.L.I. pentru obiectivul de investitii Modernizare sistem rutier Str. Amilcar C. Sandulescu

1.2. Ordonator principal de credite/investitor.

SECTORUL 6 AL MUNICIPIULUI BUCURESTI (PRIMARIA SECTOR 6)

Adresa: Calea Plevnei, nr.147-149, Sector 6, București

1.3. Ordonator de credite (secundar/tertiar).

SECTORUL 6 AL MUNICIPIULUI BUCURESTI (PRIMARIA SECTOR 6)

Adresa: Calea Plevnei, nr.147-149, Sector 6, București

1.4. Beneficiarul investitiei.

SECTORUL 6 AL MUNICIPIULUI BUCURESTI (PRIMARIA SECTOR 6)

Adresa: Calea Plevnei, nr.147-149, Sector 6, București

1.5. Elaboratorul Documentatiei de avizare a lucrarilor de interventie.

S.C. WAY RESEARCH S.R.L. & 3TI PROGETTI ITALIA – INGEGNERIA INTEGRATA S.P.A.

2. Situatiia existenta si necesitatea realizarii obiectivului/proiectului de investitii.

2.1. Prezentarea contextului: politici, strategii, legislatie, acorduri relevante, structuri institutionale si financiare.

Starea infrastructurii de transport și a infrastructurii de bază la nivelul Municipiului Bucuresti și implicit cea din Sectorul 6 este similară cu starea infrastructurii naționale. Chiar fiind printre cele mai dezvoltate județe la nivel național din punct de vedere al infrastructurii, dar cu destul de multe drumuri aflate în realitate într-o stare avansată de uzură, Sectorul 6, Bucuresti trebuie să își canalizeze o parte din investiții pentru asigurarea primului element de vizibilitate, infrastructura

2.2. Analiza situatiei existente si identificarea deficientelor.

Partea carosabila aferenta stazii Amilcar C. Sandulescu ce face obiectul prezentei documentatii este situata in sectorul 6 al Municipiului Bucuresti cu acces din : strada Dunarii si pasajul Ciurei si are o lungime totala de aproximativ 267.48 ml si o latime de 6.00m;

Trotuarele aferente stazii Amilcar C. Sandulescu au o latime variabila cuprinsa intre 1.20m – 2.00m.



Lucrarile proiectate de amenajare carosabil, si elemente de asigurare a scurgerii apelor se vor executa pe amplasamentul actual al straziilor, care apartine domeniului public al Primariei Sector 6.

Prin lucrarile de modernizare ce urmeaza a fi executate se vor ocupa numai suprafete de teren strict necesare pentru asigurarea elementelor geometrice prevazute in normele tehnice in vigoare, nefiind necesare niciun fel de expropriari.

Din examinarea vizuala s-au constatat urmatoarele:

- Existenta unor degradari ale carosabilului;
- Lipsa unui sistem de colectare - evacuare a apelor pluviale;
- Lipsa marcaje si indicatoare rutiere.

Strada ce face obiectul acestui proiect prezinta un grad de degradare care impune masuri de modernizare. Lucrarile de modernizare vor avea ca scop aducerea partii carosabile la o stare de viabilitate corespunzatoare, imbunatatirea circulatiei auto, imbunatatirea circulatiei pietonilor precum si asigurarea scurgerii apelor pluviale in conditii cat mai bune.

Pe traseul strazii au fost efectuate foraje geotehnice care au pus in evidenta urmatoarea stratificatie:

S1:

- 0 – 20 cm placa de beton;
- 20 – 30cm balast din nisip;
- 30 – 60cm umplutura din nisip cu pietris, RMC ;
- 60 – 150cm argila (Cl) neagra, plasticitate mare, plastic vartoasa, mica, FeO, MnO, calcar fin ddiseminat, miros de mal

S2:

- 0 – 35 cm placa de beton;
- 35 – 45cm balast din nisip;
- 30 – 60cm umplutura din nisip argilos cu pietris mic (grdSa) cafeniu, mica, RMC, neuniform ;
- 60 – 150cm argila (Cl) cafenie, plasticitate mare, plastic vartoasa, mica, FeO, MnO, rar pietris mic ;

S3:

- 0 – 23 cm placa de beton;
- 23 – 100cm umplutura din argila prafoasa cafenie, RMC, bucati de calcar degradat, pietris cu bolovanis ;
- 60 – 150cm argila (argila prafoasa siCl) neagra, plasticitate medie, plastic vartoasa, mica, FeO, MnO;



FOTOGRAFII







2.3. Obiective preconizate a fi atinse prin realizarea investitiei publice.

Prin executarea lucrarilor proiectate vor aparea influente favorabile din punct de vedere economic si social, cat si asupra factorilor de mediu:

1. Influenta asupra factorilor de mediu datorate realizarii unor conditii de circulatie superioare celor actuale:
 - Asigurarea unei infrastructuri rutiere moderne;
 - Eliminarea disconfortului locuitorilor din zona;
 - Perspectiva de dezvoltare pe termen lung a zonei;
 - Scaderea gradului de poluare a aerului;
 - Eliminarea baltirii apelor pluviale pe suprafata partii carosabile;
 - Reducerea volumului de praf.
2. Influenta socio - economice:
 - Creare de noi locuri de munca pe perioada executiei lucrarilor;
 - Eliminarea disconfortului provocat de degradarile existente;
 - Cresterea sigurantei circulatiei pietonale si auto.

Per ansamblu, se poate aprecia ca din punct de vedere socio – economic, cat si al mediului ambient, lucrarile proiectate au un efect pozitiv.



3. Descrierea constructiei existente

3.1. Particularitati ale amplasamentului:

a) descrierea amplasamentului (localizare - intravilan/extravilan, suprafata terenului, dimensiuni in plan)

Partea carosabila aferenta stazii Amilcar C. Sandulescu ce face obiectul prezentei documentatii este situata in sectorul 6 al Municipiului Bucuresti cu acces din : strada Dunarii si pasajul Ciurel si are o lungime totala de aproximativ 267.48 ml si o latime de 6.00m;

Trotuarele aferente stazii Amilcar C. Sandulescu au o latime variabila cuprinsa intre 1.20m – 2.00m.

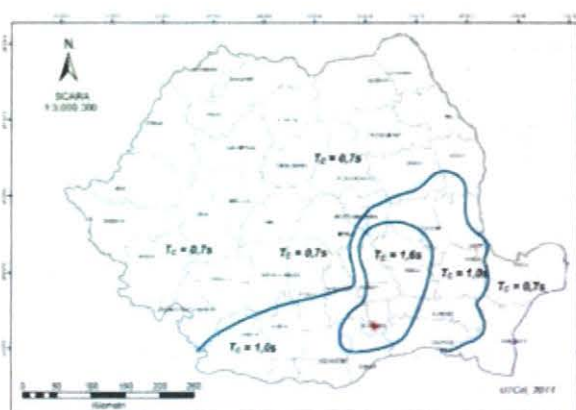
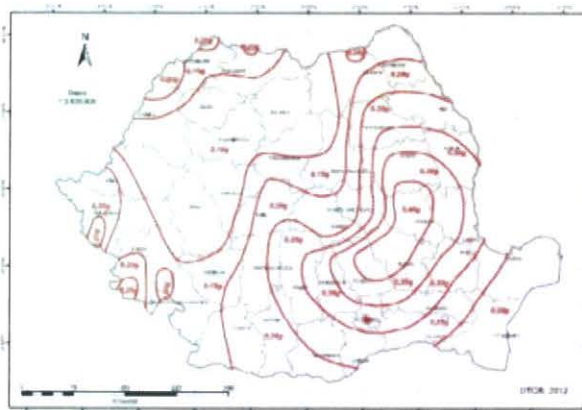
Lucrarile proiectate de amenajare parte carosabila, trotuare si accese la proprietati se vor executa pe amplasamentul actual.

b) relatii cu zone invecinate, accesuri existente si/sau cai de acces posibile;

Amplasamentul pe care se vor executa lucrarile proiectate se afla in zona de vest a municipiului Bucuresti, in cadrul sectorul 6 cu acces din : strada Dunarii si pasajul Ciurel.

c) date seismice si climatice

CONDITII SEISMICE



Conform reglementarii tehnice “Cod de proiectare seismica – Partea 1 – Prevederi de proiectare pentru cladiri” indicativ P 100-1/2013, zonarea valorii de varf a acceleratiei terenului pentru proiectare, in zona studiata, pentru evenimente seismice avand intervalul mediu de recurenta IMR = 225 ani, cu probabilitate de depasire in 50 ani, are o valoare $a_g = 0.30g$.

Perioada de control (colt) T_c a spectrului de raspuns reprezinta granita dintre zona de valori maxime in spectrul de acceleratii absolute si zona de valori maxime in spectrul de viteze relative. Pentru zona studiata, perioada de colt are valoarea $T_c = 1.6\text{sec}$.



CONDITII CLIMATOLOGICE

Adancime de inghet

Din punct de vedere climatic, zona se inscrie intr-un climat continental de padure, cu etaj topoclimatic de campie, perimetrul studiat avand urmatoarele caracteristici:

Temperatura medie a lunii ianuarie este intre -5°C si -3°C . Temperatura medie a lunii iulie este intre 20°C si 23°C . Temperatura aerului (valori medii multianuale) este intre 10°C si 11°C . Din punct de vedere al frecventei medii a zilelor tropicale, zona studiata se situeaza in aria regiunilor celor mai calde (peste 30 zile). Frecventa medie a zilelor de iarna, in care temperatura maxima este de sub 0°C , este de 30-40 zile.

Din punct de vedere al precipitatiilor atmosferice, zona studiata are valori medii multianuale de 600 mm. Numarul mediu al zilelor cu cerul acoperit dimineata (nebulozitatea medie anuala) este intre 5-6/10 (5-6 zile din 10), durata medie de stralucire a soarelui fiind de la 2000 pana la 2250 de ore intr-un an.

In conformitate cu CR 1-1-1-4/2012 "Evaluarea actiunii vantului asupra constructiilor", valoarea de referinta a presiunii dinamice a vantului este $q_b = 0.5 \text{ KPa}$ (IMR = 50 ani).

Din punct de vedere al regimului vanturilor, vanturile dominante din judetul Ilfov sunt cele din sectorul estic si nordic (E, NE, SE si N).

Conform reglementarii tehnice NP-082-04/2005 "Cod de proiectare. Bazele proiectarii si actiunii asupra constructiilor. Actiunea vantului", vitezele maxime anuale ale vantului la 10 metri, mediate pe 1 minut, avand 50 ani de recurenta, sunt de 35 m/s.

Presiunea de referinta a vantului pentru zona studiata, mediate pe 10 min, avand 50 ani interval mediu de recurenta, este de 0.5 kPa, in conformitate cu CR 1-1-4/2012: Cod de proiectare. Evaluarea actiunii vantului asupra constructiilor.

In conformitate cu CR 1-1-3/2012: "Cod de proiectare. Evaluarea actiunii zapezii asupra constructiilor", valoarea caracteristica a incarcarii din zapada pe sol este $s_k = 2.0 \text{ KN/m}^2$.

In conformitate cu STAS 6054-77: "Teren de fundare. Adancimi maxime de inghet. Zonarea teritoriului Romaniei", zona studiata are adancimi de inghet cuprinse intre 80 - 90 cm. Prima zi de inghet apare dupa 21 Octombrie, iar ultima zi de inghet se inregistreaza inainte de 11 Aprilie. Numarul de zile fara inghet este cuprins intre 200 si 210 zile intr-un an. Numarul zilelor cu solul acoperit de zapada este de peste 30-50 de zile. Grosimea medie anuala a stratului de zapada pe sol este de peste 60 cm.

In conformitate cu STAS 1709/1-90: "Adancimea de inghet in complexul rutier", zona studiata are un tip climatic I cu indicele de umiditate Thornthwaite $I_m = -20^{\circ} \dots 0^{\circ}\text{C} \times \text{zile}$.

Indicele de inghet din cele mai aspre trei ierni dintr-o perioada de treizeci de ani este $I_{med3/30} = 450^{\circ}\text{C} \times \text{zile}$, pentru drumurile cu sisteme rutiere nerigide, pentru clasele de trafic foarte greu si greu.



Indicele de inghet din cele mai aspre cinci ierni dintr-o perioada de treizeci de ani este $I_{med5/30} = 350 - 400^{\circ}\text{C} \times \text{zile}$, pentru drumurile cu sisteme rutiere nerigide, pentru clasele de trafic mediu, usor si foarte usor.

Indicele maxim de inghet pentru o perioada de treizeci de ani este $I_{max30} = 550^{\circ}\text{C} \times \text{zile}$, pentru drumurile cu sisteme rutiere rigide, indiferent de clasa de trafic.

d) studii de teren:

Conform Normativului privind principiile, exigentele si metodele cercetarii geotehnice a terenului de fundare – Indicativ NP 074/2014, terenul investigat se incadreaza in categoria geotehnica 1 (risc geotehnic redus):

- conditii de teren – terenuri medii.....3 puncte;
 - apa subterana – fara epuisme.....1 punct;
 - clasificarea constructiei dupa categoria de importanta – normala.....1 punct;
 - vecinatati – fara riscuri.....1 punct;
 - zona seismica - ($a_g > 0.25g$).....2 puncte.
- Total punctaj.....8 puncte.

Adancimea maxima de inghet a zonei este de **80 cm – 90 cm**, conform STAS 6054-85.

Din punct de vedere **geologic**, zona studiata se afla situata in Platforma Valaha, aceasta fiind situata la nord de Dunare, separata de unitatile carpatice prin falia pericarpatica in lungul careia este subsariata spre nord.

Platforma Valaha si-a incheiat evolutia ca arie de sedimentare in cuaternar, cand a fost colmatata. In consecinta, ea prezinta o morfologie cu caracter de campie, corespunzand in mare parte cu ceea ce in geografia fizica se cunoaste sub numele de Campia Romana. In ansamblu, Platforma Valaha prezinta un relief plat, compartimentat de cursuri de ape cu vai largi.

Din punct de vedere geologic, subteranul perimetrului investigat se caracterizeaza prin dezvoltarea depozitelor cuaternare de varsta Holocen si Pleistocen, constituite la suprafata din aluviuni de lunca sau depozite argilo-prafoase, loessoide de terasa (cu grosimi de 10 – 25 m) si, in profunzime, dintr-o alternanta de strate permeabile (nisipuri, pietrisuri) si impermeabile (argile, argile prafoase).

Formatiunile care se intalnesc in aceasta zona sunt de varsta Cuaternara (Holocene) si prezinta urmatoarele caracteristici:

- Holocen inferior (qh1) – este reprezentat prin depozitele loessoide apartinand terasei inferioare a raului Dambovita, alcatuite in general din prafuri argiloase, slab nisipoase, cu grosimi de 10 - 20 m;



- Zona Bucurestiului se inscrie in nivelul de campie, caracterizandu-se printr-o stratificatie normala, fara accidente majore (tip gropi umplute). Caracteristic acestui nivel de campie este existenta in suprafata pana la adancimi de 2.50 - 3.50 m a argilelor contractile (categoria PUCM – pamanturi cu umflari si contractii mari). Dupa aceste adancimi, urmeaza un pachet gros de pamanturi sensibile la umezire, cu dezvoltare pana la adancimi de 8 – 11 m.

In zona studiata, solurile intalnite pot fi de mai multe feluri, si anume:

- CLFP: cernoziomuri levigate puternic, freatic umede, de faneata;
- BR: soluri silvestre brune – roscate.

Studiul geotehnic este atasat prezentei documentatii.

e) situația utilităților tehnico-edilitare existente;

Nu sunt necesare devieri si/sau relocari de utilitati luand in considerare ca lucrarile se vor realiza pe actuala ampriza a strazilor. Nu detinem nicio informatie cu privire la eventuale subtraversari la mai putin de 1.20 – 1.50 m adancime, care ar face obiectul unui studiu de relocare. Insa, in cazul in care s-ar gasi in timpul executiei lucrarilor, Executantul este obligat sa ia legatura cu Proiectantul, Beneficiarul dar si cu detinatorul de utilitati, pentru a remedia problema. In cazul in care Executantul nu respecta aceste conditii, acesta este obligat sa suporte pe cont propriu toate costurile remedierii.

f) analiza vulnerabilităților cauzate de factori de risc, antropici și naturali, inclusiv de schimbări climatice ce pot afecta investiția;

Proiectul este adaptat normelor tehnologice si masurilor recomandate de Uniunea Europeana si legislatia nationala.

De asemenea au fost analizate si estimate riscurile de natura financiara, de administrare si management generate de proiect. Se considera ca acestea sunt reduse ca pondere. Beneficiarul obiectivului investitional, Sectorul 6, Bucuresti prezinta o capacitate de management si de implementare a proiectului corespunzatoare cu cerintele actuale.

g) informații privind posibile interferențe cu monumente istorice/de arhitectură sau situri arheologice pe amplasament sau în zona imediat învecinată; existența condițiilor specifice în cazul existenței unor zone protejate.

Nu este cazul.



3.2. Regimul juridic:

a) natura proprietății sau titlul asupra construcției existente, inclusiv servituți, drept de preempțiune;

Regimul juridic al terenului pe care se afla situata lucrarea propusa pentru reabilitare aparține domeniului public si se afla in domeniul administrativ al Sectorului 6 al Municipiului Bucuresti. Documentatia de Avizare a Lucrarilor de Interventie s-a intocmit intre limitele cadastrale primite de la Beneficiarul lucrării, Sector 6, Bucuresti.

b) destinatia constructiei existente;

Zona studiata in prezenta documentatie este un drum public de interes local si face parte din rețeaua de strazi a Municipiului Bucuresti si va deservi transportul de bunuri marfururi si persoane si "cai de circulatie pietonala".

c) includerea construcției existente în listele monumentelor istorice, situri arheologice, arii naturale protejate, precum și zonele de protecție ale acestora și în zone construite protejate, după caz;

Nu este cazul.

d) informații/obligații/constrângeri extrase din documentațiile de urbanism, după caz.

Nu este cazul.

3.3. Caracteristici tehnice și parametri specifici:

a) categoria și clasa de importanță;

In conformitate cu HG766/1997 si Ordinul MLPAT 31/N/30.10.1995 in functie de punctajul calculat, a rezultat ca aceasta lucrare se incadreaza in categoria de importanta C – constructii de importanta normala.

Proiectarea s-a facut conform STAS10144/1-90 si STAS10144/2-91 – Strazi, Trotuare, Alei de pietoni si Piste de biciclisti – prescriptii de proiectare.

b) cod în Lista monumentelor istorice, după caz;

Nu este cazul.

c) an/ani/perioade de construire pentru fiecare corp de construcție;

Investitia este preconizata sa se desfasoare pe o perioada de 4 luni, incepand de la momentul semnarii contractului de finantare de catre Beneficiar.

d) suprafața construită;

Suprafata construita afectata de lucrari este de aproximativ 2755.07m² .



3.4. Analiza stării construcției, pe baza concluziilor expertizei tehnice.

În urma investigațiilor geotehnice și a inspecției vizuale, s-a constatat că partea carosabilă nu răspunde cerințelor de ordin tehnic și al siguranței în exploatare.

3.5. Starea tehnică, inclusiv sistemul structural și analiza diagnostic, din punctul de vedere al asigurării cerințelor fundamentale aplicabile, potrivit legii.

Partea carosabilă aferentă staziei Amilcar C. Sandulescu ce face obiectul prezentei documentații este situată în sectorul 6 al Municipiului București cu acces din: strada Dunării și pasajul Ciurel și are o lungime totală de aproximativ 267.48 m și o lățime de 6.00 m;

Trotuarele aferente staziei Amilcar C. Sandulescu au o lățime variabilă cuprinsă între 1.20 m – 2.00 m.

Lucrările proiectate de amenajare carosabilă și elemente de asigurare a scurgerii apelor se vor executa pe amplasamentul actual al străzilor, care aparține domeniului public al Primăriei Sector 6.

Partea carosabilă pe unele zone este mărginită de bordură și în alte părți este până în soclul gardului.

Prin lucrările de modernizare ce urmează a fi executate se vor ocupa numai suprafețe de teren strict necesare pentru asigurarea elementelor geometrice prevăzute în normele tehnice în vigoare.

Din examinarea vizuală s-au constatat următoarele:

- Existența unor degradări ale carosabilului;
- Lipsa unui sistem de colectare - evacuare a apelor pluviale;
- Lipsa marcaje și indicatoare rutiere.

Strazile ce fac obiectul acestui proiect prezintă un grad de degradare care impune măsuri de modernizare. Lucrările de modernizare vor avea ca scop aducerea părții carosabile la o stare de viabilitate corespunzătoare, îmbunătățirea circulației auto, îmbunătățirea circulației pietonilor precum și asigurarea scurgerii apelor pluviale în condiții cât mai bune. Pe traseul străzii au fost efectuate foraje geotehnice care au pus în evidență următoarea stratificație:

S1:

- 0 – 20 cm placă de beton;
- 20 – 30 cm balast din nisip;
- 30 – 60 cm umplutura din nisip cu pietriș, RMC ;
- 60 – 150 cm argilă (CI) neagră, plasticitate mare, plastic vartoasă, mica, FeO, MnO, calcar fin diseminat, miros de mal



S2:

- 0 – 35 cm placa de beton;
- 35 – 45cm balast din nisip;
- 30 – 60cm umplutura din nisip argilos cu pietris mic (grdSa) cafeniu, mica, RMC, neuniform ;
- 60 – 150cm argila (Cl) cafenie, plasticitate mare, plastic vartoasa, mica, FeO, MnO, rar pietris mic ;

S3:

- 0 – 23 cm placa de beton;
- 23 – 100cm umplutura din argila prafoasa cafenie, RMC, bucati de calcar degradat, pietris cu bolovanis ;
- 60 – 150cm argila (argila prafoasa siCl) neagra, plasticitate medie, plastic vartoasa, mica, FeO, MnO;

3.6. Actul doveditor al forței majore, după caz.

Nu este cazul.

4. Concluziile expertizei tehnice și, după caz, ale auditului energetic, concluziile studiilor de diagnosticare:

Prezentarea a minimum 2 solutii de interventie:

Raportul de expertiza tehnica propune cate doua solutii pentru reparatiile partii carosabile si a trotuarelor:

Solutia 1 – Parte carosabila

- 4 cm BA16 rul 50/70 conform SR EN 13108-1:2006; SR EN 13108-1:2006/AC:2008 (BA 16 conform AND 605-2016).
- 6 cm BAD 22,4 leg 50/70 conform SR EN 13108-1:2006; SR EN 13108-1:2006/AC:2008 (BAD22,4 conform AND 605-2016) la care se adauga o grosime medie de 3,00 cm pentru preluarea denivelărilor;
- Stratul din beton existent reparat local, cu beton C20/25 si refacere strat de fundatie din balast cu 30 cm balast conform STAS 6400-84 si SR EN 13242+A1: 2008;



Solutia 2

- 4 cm BA16 rul 50/70 conform SR EN 13108-1:2006; SR EN 13108-1:2006/AC:2008 (BA 16 conform AND 605-2016).
- 6 cm BAD 22,4 leg 50/70 conform SR EN 13108-1:2006; SR EN 13108-1:2006/AC:2008 (BAD22,4 conform AND 605-2016);
- 20 cm piatra sparta conform STAS 6400-84 si SR EN 13242+A1: 2008;
- 30 cm balast conform STAS 6400-84 si SR EN 13242+A1: 2008;
- 7 cm nisip conform STAS 6400-84 si SR EN 13242+A1:2008 .

Se recomanda **Solutia 1** de reparatii a partilor carosabile aferente strazii Amilcar C. Sandulescu si **solutia 2** pentru amenajarea acceselor la proprietati.

Solutia 1 – Trotuare

- 4 cm strat de uzura din beton asfaltic BA 8 RUL 50/70 cf. AND 605/2016 si SR EN 13108-1:2006;
- 10 cm beton de ciment clasa C16/20 cf. NE 012/2-2010;
- 10 cm strat de fundatie din balast cf. STAS 6400/84 si SR EN 13242+A1:2008;

Solutia 2 – Trotuare

- 6 cm pavele prefabricate din beton cu suprafata superioara finisata din beton de protectie rezistent la uzura si inghet/dezghet, antiderapante;
- 4 cm nisip;
- 10 cm beton de ciment clasa C16/20;
- 10 cm fundație din balast.

Se recomanda **Solutia 1** de reparatii a trotuarelor aferente strazii Amilcar C. Sandulescu.

5. Identificarea scenariilor/opțiunilor tehnico-economice și analiza detaliată a acestora.

5.1. Soluția tehnică, din punct de vedere tehnologic, constructiv, tehnic, funcțional-arhitectural și economic, cuprinzând:

a) descrierea principalelor lucrări de intervenție;

Structura constructivă

Având în vedere starea tehnica necorespunzatoare în care se regaseste partea carosabila si trotuarele, singura soluție pentru asigurarea continuității traficului auto si pietonal la nivel admisibil este reabilitarea acestora.



Analizând aspectele de mai sus, considerăm că necesitatea unui asemenea proiect este oportună, deoarece implementarea în condiții normale poate conduce la beneficii generale pentru comunitatea locală și pentru mediul social și economic din zonă.

Elementele geometrice ale strazilor sunt următoarele:

PLAN DE SITUATIE

În plan, traseul propus pentru reabilitare se suprapune peste platforma existentă, nefiind nevoie de exproprieri de terenuri, de demolări sau scoateri din circuitul agricol sau silvic. Elementele geometrice ale strazii proiectate (raze de racordare în plan, raze de racordare în plan vertical, pas de proiectare, declivități etc.) vor fi cele din STAS 10144/1....6.

La proiectarea în plan s-au avut în vedere normele legale în vigoare pentru proiectarea și modernizarea strazilor.

- Ordinul nr.46/1998 pentru aprobarea "Normelor tehnice privind stabilirea clasei tehnice a drumurilor publice";
- Ordinul M.T. nr. 49 din aprilie 1998 pentru "Norme tehnice privind proiectarea și realizarea strazilor în localitățile urbane";

PROFIL LONGITUDINAL

Pentru a reduce cât mai mult lucrările de terasamente linia roșie va fi proiectată în așa fel încât să urmărească foarte aproape și cât mai fidel linia terenului dar cu ajustarea denivelărilor mici prin umplutura și sapătura. În punctele de schimbare de declivitate dintre două aliniamente se vor face racordări verticale, acolo unde este cazul ($m > 0,5\%$).

PROFIL TRANSVERSAL

Pantele profilului transversal s-au proiectat în conformitate cu STAS 863-85 și STAS 10144-90 pantele transversale la imbracaminti să fie de 2,5% pentru carosabil. În conformitate cu Ordonanța Guvernului nr. 43/1997 - articolul 10, completată cu Legea nr. 82/1998, drumurile au fost necesară modificarea elementelor geometrice, în profil transversal, pentru a se obține un profil caracteristic clasei tehnice a drumurilor, astfel încât aceasta să corespundă condițiilor impuse de normativelor în vigoare.

În secțiune transversală lățimile vor fi:

- | | | |
|---|--------------------|-----------------|
| - | parte carosabilă | 6.00 m; |
| - | trotuare | 1.20m – 2.00 m; |
| - | panta transversală | 2.5%; |



LUCRARI DE CANALIZARE PENTRU PRELUAREA APELOR PLUVIALE

Apele pluviale de pe suprafața carosabilului și a trotuarelor vor fi preluate cu ajutorul gurilor de scurgere, amplasate în punctele de minim la bordură, ce se vor racorda la rețeaua de canalizare pluvială proiectată în axul drumului.

Așezarea în plan vertical a rețelei s-a făcut ținând cont de linia roșie a drumului din profilul longitudinal, a adâncimii de îngheț și de sarcinile care acționează asupra canalelor și de punctele obligate.

Rețeaua de canalizare pluvială nouă se va descărca în canalizarea existentă mixtă de pe strada Dâmbovița.

Rețeaua de canalizare pluvială este realizată din guri de scurgere, cămine de vizitare și colectoare.

Panta canalelor colectoare a fost aleasă în așa fel încât să asigure curgerea gravitațională și capacitatea hidraulică.

Panta longitudinală trebuie să asigure viteza de autocurățire de minim 0,7 m/s, pentru evitarea depunerii particulelor din apele uzate.

Viteza maximă de curgere a fost aleasă astfel încât să nu depășească valoarea de 5 m/s.

Rețeaua de canalizare pluvială nouă este poziționată în axul drumului nou și va avea lungimea totală de $LT = 263,00$ ml.

Rețeaua de canalizare pluvială nouă va fi compusă din:

- cămine de vizitare $\varnothing 1000$ din elemente din beton armat prefabricate cu h variabil.
- căminele de vizitare vor fi prevăzute cu capace din fontă carosabile D400.
- capacele din fontă vor fi înglobate într-o placă din beton armat 1.20x1.20x0.20m apoi așezate pe element tronconic și inele de aliniere.
- capacele vor fi prevăzute cu închidere și încuietore.
- corpul căminului de vizitare va fi compus din elemente prefabricate din beton armat așezate pe un radier din beton de 20cm care la randul său va fi așezat pe un strat de 10cm de balast.
- acestea vor fi cămine conform STAS 2448-82 cu cameră de lucru și coș de acces.
- căminele vor fi prevăzute cu trepte pentru acces în interior.
- conducta colector va fi din PVC SN8 cu diametrul $Dn315$ mm, se va îngloba într-un strat de nisip (0.15m la partea inferioară și 0.30m la partea superioară) și va fi prevăzută cu bandă de avertizare (la o distanță de 0.50m față de generatoarea superioară a conductei), conform planșelor de detalii.
- la trecerile prin căminele de vizitare a conductelor colector au fost prevăzute piese de trecere speciale.
- gurile de scurgere vor fi din elemente prefabricate din beton armat, vor fi prevăzute cu zonă de depozit și cu grătare din fontă de tip carosabil D400, conform planșelor de detalii.



- gurile de scurgere vor fi simple tip A1 conform STAS 6701-82 și se vor amplasa la marginea bordurii, în funcție de pantele transversale și longitudinale ale străzii și în punctele de minim.
- gurile de scurgere se vor racorda la căminele de vizitare printr-o conductă PVC SN4 Dn 200mm ce va fi înglobată în strat de nisip.
- rețeaua de canalizare pluvială este dimensionată conform:
 - STAS 9470-73 – “Hidrotehnică. Ploi maxime. Intensități, durate, frecvențe”,
 - SR 1846-2/2007 – “Canalizări exterioare. Prescripții de proiectare. Determinarea debitelor de ape meteorice”
 - STAS 3051-91 – “Sisteme de canalizare. Canale ale rețelelor exterioare de canalizare”
 - STAS 2448-82 – “Canalizări. Cămine de vizitare”
 - STAS 6701-82 – “Canalizări. Guri de scurgere cu sifon și depozit”
 - SR EN 124:1996 – “Dispozitive de acoperire și de închidere pentru cămine de vizitare și guri de scurgere în zone carosabile și pietonale. Principii de construcție, încercări tip, marcare, inspecția calității”
 - NP133.2/2013 – “Normativ privind proiectarea, execuția și exploatarea sistemelor de alimentare cu apă și canalizare a localităților”

Elementele rețelei noi de canalizare pluvială sunt:

- Cămine de vizitare Ø1000: 7 buc
- Guri de scurgere simple tip A1 Ø500: 14 buc
- Conductă PVC SN8 Dn315mm: 263,00 ml

Calculul de determinare a debitelor maxime

Determinarea debitului de apă pluvială aferent carosabilului și a trotuarelor s-a efectuat conform STAS-urilor și Normativelor în vigoare.

Pentru debitul aferent suprafeței acestor platforme, s-a prevăzut o rețea de canalizare pluvială ce va prelua întreg debitul și îl va descărca într-o rețea de canalizare mixtă existentă.

Debitul hidraulic rezultat de pe suprafața bazinului de recepție:

$$Q_{\max} = m \times S_{\text{total}} \times \Phi \times I_c \quad [l/s]$$

în care:

m = coeficient de reducere a debitului funcție de durata de curgere [t];

S_{total} = suprafața bazinului de recepție [ha];

Φ = coeficient de scurgere (funcție de natura terenului și situația locală);

I_c = intensitatea de calcul a ploii [l/s·ha]

unde:

$m=0.8$ pentru $t < 40$ min;



Stotal = suprafețe platforme;

$\Phi = 0.85$ pentru suprafețe acoperite cu beton, asfalt;

$\Phi = 0.10$ pentru suprafețe înierbate;

Valoarea timpului de concentrare superficială $t_{CS}=12\text{min}$ pentru zone de șes;

$I_c = 290 \text{ l/s}\cdot\text{ha}$ determinat conform STAS 9470/73 și luând în considerare diagrama corespunzătoare zonei 8 pentru frecvența ploii și durata ploii de calcul (t) 1/10;

rezultă: $Q_{\max}= 46.54 \text{ [l/s]}$

Rezultatele calculelor hidraulice se regăsesc în tabelul anexat denumit DIMENSIONARE REȚEA CANALIZARE PLUVIALĂ.

Siguranța circulației

În documentație sunt prevăzute marcaje longitudinale pentru separarea sensurilor de circulație, marcaje transversale pentru trecerile de pietoni.

La semnalizarea rutieră se va ține seama de STAS 1848/3 – 2004, STAS 1848/2 – 2004, STAS 1848/1 – 2004, SR 6900 și 1848/7 – 2004.

b) descrierea, după caz, și a altor categorii de lucrări incluse în soluția tehnică de intervenție propusă, respectiv hidroizolații, termoizolații, repararea/înlocuirea instalațiilor/echipamentelor aferente construcției, demontări/montări, debranșări/branșări, finisaje la interior/exterior, după caz, îmbunătățirea terenului de fundare, precum și lucrări strict necesare pentru asigurarea funcționalității construcției reabilitate;

Lucrările proiectate nu introduc efecte negative suplimentare față de situația existentă asupra solului, microclimatului, apelor de suprafață, vegetației, faunei, peisajului, sau din punct de vedere artistic, deci nu sunt afectate obiective de interes cultural sau istoric.

Lucrările de modernizare a strazii nu reprezintă și nu produc surse de:

- poluare a apelor;
- poluare a aerului;
- zgomot și vibrații;
- poluare a solului și subsolului;
- poluare a ecosistemelor terestre și acvatice;
- poluarea așezărilor umane și a altor obiective de interes public;
- deșeuri de orice natură;
- substanțe toxice periculoase.

Înainte de începerea lucrărilor de terasamente se vor executa operațiunile de trasare și pichetare ale lucrărilor conform STAS 9824/3

Trasarea și pichetarea lucrărilor se fac pe baza planurilor de situație și a profilelor transversale și constau în determinarea, materializarea și reperarea punctelor caracteristice care definesc elementele traseului (aliniamente, schimbări de declivități).



c) analiza vulnerabilităților cauzate de factori de risc, antropici și naturali, inclusiv de schimbări climatice ce pot afecta investiția;

Nu este cazul.

d) informații privind posibile interferențe cu monumente istorice/de arhitectură sau situri arheologice pe amplasament sau în zona imediat învecinată; existența condiționărilor specifice în cazul existenței unor zone protejate;

Nu este cazul.

e) caracteristicile tehnice și parametrii specifici investiției rezultate în urma realizării lucrărilor de intervenție.

Capacitati fizice:

Lungime= 267.48 ml;

- parte carosabila	1871,40 mp;
- trotuare	608,27 mp;
- accese la proprietati	158,00 mp;

5.2. Necesarul de utilități rezultate, inclusiv estimări privind depășirea consumurilor inițiale de utilități și modul de asigurare a consumurilor
NU ESTE CAZUL

5.3. Durata de realizare și etapele principale corelate cu datele prevăzute în graficul orientativ de realizare a investiției, detaliat pe etape principale.

- durata de implementare a obiectivului de investitii (in luni calendaristice) – 5 luni;
- durata de executie – 4 luni;

5.4. Costurile estimative ale investiției:

- costurile estimate pentru realizarea investiției Ron fara TVA;

Valoarea totala a investitiei – 2,569,288.46 lei;

Valoarea constructii montaj – 1,016,997.66 lei;

5.5. Sustenabilitatea realizării investiției:

a) impactul social și cultural;

Dupa realizarea investitiei va crește accesibilitatea, vor spori oportunitățile de afaceri și se vor îmbunătăți calitatea, eficiența și viteza serviciilor de transport, va crește volumul traficului de marfă și pasageri în condiții de protecție a mediului.



b) estimări privind forța de muncă ocupată prin realizarea investiției: în faza de realizare, în faza de operare;

Lucrarile de reabilitare vor fi executate de catre o firma specializata in domeniu selectata in urma unei proceduri de achizitie publica de lucrari si nu conduce la crearea de noi locuri de munca.

c) impactul asupra factorilor de mediu, inclusiv impactul asupra biodiversității și a siturilor protejate, după caz.

Lucrarile proiectate nu introduc efecte negative suplimentare fata de situatia existenta asupra solului, drenajului, microclimatului, a apelor de suprafata, a vegetatiei, faunei sau din punct de vedere al zgomotului sau al peisajului.

Executarea lucrarilor proiectate vor conduce la eliminarea disconfortului provocat de baltirile apelor de suprafata drumului.

La elaborarea proiectului se vor lua in considerare si se vor respecta urmatoarele norme:

- Legea 137/1995 privind protectia mediului;
- Legea 294/2003 cu completari la Legea 137/1995;
- H.G. 321/2005 Evaluarea si gestionarea zgomotului ambiental.

Se va acorda o atentie prioritara aspectelor de mediu, se vor analiza datele existente de evaluare a efectelor asupra mediului si se va verifica daca acestea respecta legislatia Romaneasca. Identificarea posibilelor conflicte de mediu generate de solutiile tehnice adoptate vor fi transpuse in masuri de protectia mediului care sa nu genereze constrangeri de mediu prin aplicarea lor.

De asemenea, se va avea in vedere si respectarea procedurilor nomnelor acceptate pe plan european, Directivele Consiliului Europei 85/337/EEC din 27 iunie 1985 si 97/11/EC din 3 martie 1997 in domeniul protectiei mediului, care in cea mai mare parte se regasesc si in legislatia romana.

5.6. Analiza financiara si economica aferenta realizarii lucrarilor de interventie:

a) prezentarea cadrului de analiza, inclusiv specificarea perioadei de referinta si prezentarea scenariului de referinta;

Integrarea infrastructurii romanesti in retelele europene de transport are in vedere promovarea interconectarii si interoperativitatii retelelor existente prin concentrarea atentiei asupra unor "artere de infrastructuri specifice" care strabat zone geografice si leaga principale centre economice si sociale.

Constructia si modernizarea retelelor de infrastructura contribuie la integrarea graduala a regiunii si respectiv a tarii in familia tarilor continentului european si pune in valoare resursele



economice si turistice, retelele de infrastructuri devenind astfel adevarate „artere hranitoare” ale pietei economice si sociale.

Necesitatea acestui proiect a aparut ca urmare a disfunctionalitatilor de accesibilitate de la nivelul de strazi secundare la trama stradala majora specifice pentru zona de amplasament a proiectului, atat la nivel auto cat si pietonal, precum si a tuturor efectelor negative produse de acestea cum ar fi poluare, timpi mari de parcurs... etc.

Implementarea proiectului va genera imbunatatiri evidente la nivel de costuri de operare, timp de parcurs, siguranta a circulatiei, poluare si accesibilitate la nivelul riveranilor dar va reprezenta inclusiv un suport pentru dezvoltarea sustenabila a zonei pentru urmatorii 25 de ani in conformitate cu cerintele Beneficiarului.

In prezent circulatia la nivelul autovehiculelor se realizeaza mult ingreunat si presupune costuri de utilizare mari la nivelul utilizatorilor acestora. Acest lucru este din cauza unei stari tehnice precare, cu trimitere directa la o capacitate portanta inexistentă practic a sistemului rutier, care prin numeroasele defecte dar si al gradului mare de severitate al acestora vatameaza efectiv autovehiculele mai mult cu fiecare trecere. Avand in vedere faptul ca strada deservește o „celula” urbana cu una din cele mai mari densitati demografice, consideram ca prin acest proiect se vor aduce beneficii la nivelul foarte multor utilizatori.

Precizam ca modernizarea strazilor va determina si o reducere a cheltuielilor de transport, precum si toate celelalte aspecte amintite mai sus la nivel de imbunatatirii, atat la nivel local cat si la nivel general.

Avand in vedere cele de mai sus, prin prezentul proiect se urmareste atingerea tuturor obiectivelor si a dezideratelor mentionate.

Prin implementarea proiectului se vor obtine imbunatatirii certe la nivelul circulatiei auto dar si pietonale.

La nivelul circulatiei auto:

- Prin asigurarea unor conditii optime de rulare si siguranta a circulatiei se va reduce in principal costurile de utilizare si va creste accesibilitate, iar in secundar va scadea poluarea;
- Prin asigurarea unei accesibilitatii mult imbunatatite inspre si dinspre trama stradala majora cu efect in imbunatatirea parametrilor de transport la nivel general de retea de transport;
- Ca urmare a celor amintite mai sus, dupa realizarea lucrarilor va exista un trafic atras in zona proiectului dar se va imbunatati si calitatea vietii locuitorilor din zona proiectului prin reducerea poluarii.

La nivelul circulatiei pietonale:

- Imbunatatirea circulatiei pietonale si a accesibilitatii in zona proiectului;
- Imbunatatirea circulatiei pietonale si a accesibilitatii din zona proiectului spre trama stradala majora a orasului.



Perioada de referinta

Prin perioada de referinta se intelege numarul maxim de ani pentru care se fac prognoze in cadrul analizei economico-financiare. Prognozele privind evolutiile viitoare ale proiectului trebuie sa fie formulate pentru o perioada corespunzatoare in raport cu durata pentru care proiectul este util din punct de vedere economic. Alegerea perioadei de referinta poate avea un efect extrem de important asupra indicatorilor financiari si economici ai proiectului.

Concret, alegerea perioadei de referinta afecteaza calcularea indicatorilor principali ai analizei cost-beneficiu si poate afecta, de asemenea, determinarea ratei de cofinantare. Pentru majoritatea proiectelor de infrastructura, perioada de referinta este de cel putin 20 de ani, iar pentru investitiile productive este de aproximativ 10 ani.

Conform Ghidului privind metodologia de lucru pentru Analiza cost-beneficiu, pentru perioada 2014 – 2020, orizonturile de timp de referinta, formulate in conformitate cu profilul fiecarui sector in parte, sunt urmatoarele:

Asa cum se poate observa din tabel, perioada de referinta luata in considerare pentru proiectele de drumuri este de 25 de ani

Sector	Orizont de timp (ani)
Energie	15-25
Apă și mediu	30
Căi ferate	30
Porturi și aeroporturi	25
Drumuri	25-30
Industria	10
Alte servicii	15

Analiza cost-beneficiu se va realiza in conformitate cu prevederile documentelor de referinta, respectiv:

- Regulamentului (UE) nr. 1303/2013 al Parlamentului European și al Consiliului de stabilire a unor dispoziții comune privind Fondul european de dezvoltare regională, Fondul social european, Fondul de coeziune, Fondul european agricol pentru dezvoltare rurală și Fondul european pentru pescuit și afaceri maritime, precum și de stabilire a unor dispoziții generale privind Fondul european de dezvoltare regională, Fondul social european, Fondul de coeziune și Fondul european pentru pescuit și afaceri maritime, cu modificarile si completarile ulterioare (inclusiv Regulamentul nr. 480/2014);
- Regulamentul nr. 207/2015 de stabilire a normelor de punere in aplicare a Regulamentului (UE) nr. 1303/2013;
- Ghidul pentru Analiza Cost-Beneficiu a proiectelor de investitii (CE - DG Regional and Urban Policy, Decembrie 2014);



- Master Planul General de Transport - Ghidul National pentru Evaluarea Proiectelor de Transport - Ghid pentru Analiza Cost - Beneficiu Economica si Financiara si pentru Analiza de Risc (Ministerul Transporturilor - AECOM, Februarie 2014);
- Handbook on External Costs of Transport (CE - DG Move, Ianuarie 2014);
- Ghidul Solicitantului pentru Obiectivul Specific 4.1 "Reducerea emisiilor de carbon în municipiile reședință de județ prin investiții bazate pe planurile de mobilitate urbană durabilă" al Programului Operational Regional 2014-2020.

Conform documentelor de referinta, se vor avea in vedere urmatoarele elemente:

- Perioada de referinta: 25 de ani, 2020 - 2045, din care 4 ani de pregatire si implementare: 2020 - 2023 si 21 de ani de opeare: 2024 - 2045);
- Rata de actualizare financiara (reala): 4%;
- Rata de actualizare economica: 5,5%;
- Fluxurile de numerar au fost determinate în valoare reală (prețuri constante la nivelul anului 2020, fara a se lua in considerare rata inflatiei nici pentru fluxurile de intrare (venituri) si nici pentru fluxurile de iesire (cheltuieli). Subliniem faptul ca adoptarea deciziei de utilizare a fluxurilor de numerar in termeni reali nu influenteaza rezultatele analizei financiare si nici ale analizei economice, atat timp cat metoda este aplicata consistent pentru toate fluxurile de numerar.

Scenariile tehnico-economice de implementare a proiectului au fost analizate aplicand metoda incrementala. Astfel, fluxurile financiare si economice in scenariile "cu proiect" au fost analizate raportat la fluxurile financiare si economice in scenariul "fara proiect", determinand impactul net al proiectului.

Scenariul "fara proiect" (de referinta) consta in mentinerea infrastructurii in starea actuala. Aceasta nu presupune lipsa oricaror cheltuieli de investitii, ci presupune lucrari de intretinere si reparatii necesare pentru mentinerea infrastructurii, echipamentelor si altor resurse in starea actuala de-a lungul intregii perioade de referinta de 25 de ani.

b) analiza cererii de bunuri si servicii care justifica necesitatea si dimensionarea investitiei, inclusiv prognoze pe termen mediu si lung;

Necesitatea acestui proiect a aparut ca urmare a disfunctionalitatilor de accesibilitate la zona de amplasament a proiectului.

Proiectul contribuie la imbunatatirea conditiilor de accesibilitate, la siguranta si confortul acestora prin crearea conditiilor pentru imbunatatirea calitatii serviciilor de transport.

Necesitatea acestui proiect a aparut ca urmare a disfunctionalitatilor de accesibilitate de la nivelul de strazi secundare la trama stradala majora specifice pentru zona de amplasament a proiectului, atat la nivel auto cat si pietonal, precum si a tuturor efectelor negative produse de acestea cum ar fi poluare, timpi mari de parcurs...etc.



Implementarea proiectului va genera imbunatatiri evidente la nivel de costuri de operare, timp de parcurs, siguranta a circulatiei, poluare si accesibilitate la nivelul riveranilor dar va reprezenta inclusiv un suport pentru dezvoltarea sustenabila a zonei pentru urmatorii 25 de ani in conformitate cu cerintele Beneficiarului.

Dupa realizarea investitiei potentialul zonei va putea fi valorificat la maximum.

c) analiza financiara; sustenabilitatea financiara;

Analiza Financiară reflectă viabilitatea financiară a proiectului, capacitatea de generare a veniturilor și nevoia de asistență a granturilor.

Scopul analizei financiare este acela de a evalua costurile și beneficiile directe cuantificabile implicate de proiectul de investiții. Aceasta va furniza informații relevante pentru analiza impactului investiției asupra mediului economic și social.

Datele de intrare ale acestei analize constau în proiecții pentru fiecare intrare și ieșire de numerar a proiectului pe perioada de previziune, detaliate pe activități de investiție, exploatare, întreținere și reparații.

Investitia de capital pentru realizarea obiectivului este reprezentată de cheltuielile specificate în devizul general de lucrări. Investitia a fost evaluată pe baza metodologiei privind elaborarea Devizului general pentru investitii si lucrări de interventie, inclusă în Hotărârea nr. 907 /29.11.2016 privind aprobarea Structurii devizului general.

Analiza cost - beneficiu este un cadru conceptual aplicat oricărei evaluări cantitative, sistematice a unui proiect investițional public / privat sau a unei politici guvernamentale din perspectiva publică sau socială.

De asemenea analiza cost - beneficiu este o metodologie de estimare a dezirabilității unui proiect investițional pe baza calculului raportului (economic – social - ecologic) dintre costurile și beneficiile viitoare.

Analiza cost - beneficiu este componenta esențială de fundamentare a fezabilității unui proiect investițional din punct de vedere al impactului asupra mediului economic, social sau al mediului ambiental și reflectă valorile pe care societatea este dispusă să le plătească pentru un bun sau serviciu, respectiv costurile de oportunitate pentru societate.

Analiza cost,-,beneficiu și de senzitivitate (sensibilitate) permite, pe baza unor indicatori economico - financiari (RIRE, RIR - rate interne de rentabilitate economice sau financiare, TR - termenul de recuperare al capitalurilor investite), determinarea eficienței (rentabilității) proiectelor investiționale.



Elementele de bază ale analizei cost – beneficiu sunt de definire a obiectivelor, identificarea și definirea proiectului, analiza opțiunilor, analizele economico – financiare, analizele multicriteriale (senzitivitate și risc).

Metodele de lucru cele mai cunoscute în analiza cost - beneficiu sunt:

- metoda comparației costurilor cu beneficiile (metoda comparației fluxurilor de numerar cash - flow);
- metoda valorilor de contingență;
- metoda prețurilor hedonice;
- metoda costurilor de transport;
- metoda funcției de producție.

Fiind un proiect de reabilitare a unei infrastructuri rutiere metoda cea mai adecvată de lucru în analiza cost – beneficiu s-a considerat a fi o combinată a metodei comparației fluxurilor de numerar ale costurilor cu cele ale beneficiilor (cash - flow) pe de o parte, respectiv cu metoda costurilor de transport.

În general analiza cost – beneficiu prin metoda comparației costurilor cu beneficiile (cash-flow – flux de lichidități) conduce la rezultate cât mai fiabile atunci când perioada de analiză se situează între 15 – 20 ani.

Pentru implementarea proiectului s-au avut în vedere mai multe scenarii care au la baza evoluțiile factorilor ce pot influența direct sau indirect proiectul: factori politici, legislativi, financiari, economici (inflația, cursul valutar, rata de referință a dobânzii, prețurile bunurilor și serviciilor).

Ipotezele prezentate în continuare sunt construite atât pe baza informațiilor de natură socio - economică înregistrate până în prezent cât și pe baza previziunilor macroeconomice.

Factorul politic

Una din ipotezele de la care s-a plecat în conturarea scenariilor a fost aceea referitoare la mediul politic din România. Aceasta ipoteză presupune că următorii ani România va fi caracterizată de un cadru politic favorabil implementării proiectelor de infrastructură, această stabilitate politică fiind datorată în mare măsură integrării în Uniunea Europeană. Disputele politice sunt relativ normale și în limitele democrației europene.

Factori legislativi

Ipoteza referitoare la influența factorilor legislativi asupra derulării acestui proiect de investiții presupune existența unui cadru legislativ solid care să încurajeze absorbția fondurilor structurale și de coeziune în următorii ani. Integrarea în Uniunea Europeană presupune alinierea legislației românești la legislația europeană (adoptarea legilor și normelor cu privire la: procedurile de achiziții, gestionarea și utilizarea fondurilor comunitare, etc.).



Factori economici

În cadrul acestui subcapitol vor fi enunțate ipotezele referitoare la variabilele ce pot avea un impact semnificativ asupra scenariilor proiectului.

Nivelul salariilor

În vederea estimării cheltuielilor salariale atât pentru perioada de implementare cât și pentru cea de exploatare a fost folosit ca nivel de referință salariul mediu brut exprimat în euro.

Factorul financiar de actualizare

Conform recomandărilor Ghidului Solicitantului, factorul de actualizare în termeni reali recomandat pentru analiza **financiară este de 4% pentru țările de coeziune.**

Factorul economic de actualizare

Factorul economic de actualizare (rata economică de actualizare) reprezintă rata la care costurile și beneficiile economice viitoare sunt ajustate atunci când sunt comparate cu cele din prezent. Conform recomandărilor "Ghidului Solicitantului", factorul de actualizare în termeni reali recomandat pentru **analiza economică este de 5,5% pentru țările de coeziune.**

Valoarea reziduală a investiției

Valoarea reziduală a investiției, la sfârșitul perioadei de analiză, a fost **estimată la 15%** din valoarea inițială a valorii lucrărilor de construcții.

Factori de mediu

Factorul de mediu poate avea un rol semnificativ în cadrul acestui proiect de investiții, fapt evidențiat în cadrul analizei riscului și sensibilității.

Orizontul de analiză

Având în vedere atât caracteristicile proiectului de investiții propus cât și principiul de prudențialitate care impune alegerea unei **perioade rezonabile de analiză**, previziunile noastre vor acoperi o perioadă de 20 ani.

Costuri de operare și întreținere

Costurile de operare sunt costurile întreținerii anuale (de rutină) după terminarea construcției proiectului. Aceste lucrări trebuie realizate în fiecare an începând din primul an de la darea în exploatare a drumului. Aceste lucrări constau din reparatii locale ale suprafeței de rulare și din curățarea și mentinerea în bune condiții a santurilor de evacuare a apelor pluviale. În continuare sunt prezentate aceste lucrări, precum și valoarea lor anuală, pentru cele două scenarii menționate mai sus.



Scenariul “Fără proiect”

Vom avea doua categorii de costuri de operare aferente suprafetei ocupate de lucrari in suprafata de **2755 mp.**

Lucrarile de intretinere curente (anuale) propuse vor reduce pericolul distrugerii suprafetei drumului in timpul anului. Ele include lucrari de: inlaturare denivelari, fagase, plombari, reparatii revopsire marcaje, curatire/decolmatare guri de scurgere si altele.

Au fost luate in considerare diferite tarife unitare (pe m²) ce au fost stabilite conform normelor tehnice aprobate de institutiile abilitate din Romania.

Deoarece analiza noastra este construita intr-o ipoteza pesimista, am presupus ca starea in care se afla obiectivul este mai buna decat in realitate. Prin urmare, economiile potentiale de costuri de intretinere curenta generate de implementarea proiectului vor fi mai mici si acoperitoare.

Costurile cu intretinerea curenta cresc gradual pana in momentul efectuarii unei reparatii periodice. Dupa fiecare reparatie periodica, costurile anuale de intretinere curenta sunt mai mari decat costurile corespunzatoare inregistrate inainte de precedenta reparatie periodica.

Avand in vedere valorile lucrarilor de intretinere si reparatii transmise de beneficiarul lucrarii, pentru anul 1 am considerat costurile de intretinere curenta corespunzatoare unor strazi de calitate medie, adica **8,8 lei/m²** si cresc **in medie cu 0,69 lei/m²/an**. Analiza noastra presupune ca in ultimul an de previziune (anul 20), costul de intretinere curenta este foarte mare, corespunzator unui drum in stare avansata de deteriorare, **respectiv 11.64 lei/m²**. Pe intreg orizontul de previziune vom avea un numar de 16 reparatii curente.

▪ Costuri de intretinere periodica

Obiectivele de infrastructura de acest gen impun reparatii periodice. Costurile de intretinere periodica se refera la tratamente bituminoase, completarea lucrarilor de siguranta rutiera s.a., principalul atribut al acestor interventii complexe fiind costul lor foarte ridicat. Reparatiile periodice vor fi efectuate o data la fiecare 4 ani. In anii in care se realizeaza intretineri periodice nu vom avea reparatii de intretinere curenta. Pe intreg orizontul de previziune vom avea un numar de 5 lucrari de intretinere periodica (in anii A, 4, 9, 13 si 17).

Costul unitar de intretinere periodica va creste progresiv de la o reparatie la alta, pana in momentul efectuarii unei reparatii capitale. Obtinem astfel o variatie a costurilor de intretinere/reparatii **periodice de la 29,6 lei/mp si 38,4 lei/mp**.

▪ Costuri de reparatii capitale

Avand in vedere ca durata de viata a imbracamintii rutiere este de 20 ani, nu vom lua in considerare efectuarea de reparatii capitale pe perioada de analiza.



Scenariul “Cu proiect”

În cazul acestui scenariu vom avea aceleași categorii de costuri de întreținere ca și în scenariul precedent.

▪ **Costuri de întreținere curentă**

Principiile analizei sunt aceleași cu cele prevăzute în scenariul “fără proiect”. Costurile de întreținere curentă sunt calculate pentru rețeaua de străzi crescând gradual până la momentul efectuării unei reparații periodice. Pentru anul 1, costurile de întreținere curentă corespunzătoare rețelei de drum existent sunt de 1 leu/m² cresc în **medie cu 0,69 lei /m²/an**. Analiza noastră presupune că în ultimul an de previziune (anul 20), costul de întreținere curentă pentru rețeaua de alei este de **4,19 lei/m²**, corespunzător unui drum de calitate normală.

Valorile costurilor de întreținere aferente rețelei de drum existente le-am considerat mai mici decât în varianta “fără proiect”, deoarece calitatea drumului după implementarea proiectului va fi una superioară.

▪ **Costuri de întreținere periodică**

Periodicitatea cu care se vor efectua întreținerea periodică va fi aceeași ca în cazul scenariului “fără proiect”, adică la fiecare 4 ani. În anii în care vor fi efectuate reparații periodice (anii 4, 9, 13 și 17) nu vor fi reparații curente.

Costul unitar de întreținere periodică va crește progresiv de la o reparație periodică la alta, până în momentul efectuării unei reparații capitale. Obținem astfel, în cazul rețelei de alei pietonale și carosabile, o variație a costurilor de întreținere/reparații periodice **între 17,4 lei/m² și 30,1 lei/m²**.

▪ **Costuri de reparații capitale**

Având în vedere că durata de viață a îmbracamintii rutiere este de 20 ani, nu vom lua în considerare efectuarea de reparații capitale pe perioada de analiză.

Analiza financiară utilizează o metodologie specifică determinată de faptul că realizarea drumului nu generează intrări financiare directe, ci ieșiri (reprezentate de întreținerea curentă și periodică).

În consecință, analiza financiară se concentrează asupra demonstrării faptului că implementarea proiectului generează beneficii directe pentru entitățile implicate, exprimate prin costuri de întreținere.

Rezultatele analizei financiare sunt semnificative doar în măsura în care sunt completate de cele economice.

Scopul analizei financiare este acela de a identifica și cuantifica cheltuielile necesare pentru implementarea proiectului, dar și a cheltuielilor generate de proiect în faza operațională.



Obiectul analizei noastre financiare îl reprezintă evaluarea beneficiilor și cheltuielilor produse de implementarea proiectului de investiții propus, independent de destinația/sursa lor contabilă.

Metodologia folosită în analiza financiară este cea recomandată de Comisia Europeană în “Ghidul analizei cost - beneficiu a proiectelor de investiții” pregătit de Direcția Generală pentru Politici Regionale.

Modelul teoretic aplicat este Modelul DCF (Discounted Cash Flow = Cash Flow Actualizat) care cuantifică diferența dintre veniturile și cheltuielile generate de proiect pe durata sa de funcționare, ajustând această diferență cu un factor de actualizare, operațiune necesară pentru “a aduce” o valoare viitoare în prezent.

Principalul obiectiv al analizei financiare este de a calcula următorii indicatori de evaluare a performanței financiare a proiectului.

Valoarea actuală netă (VAN)

După cum o va demonstra matematic formula de mai jos, VAN indică valoarea actuală – la momentul zero – a implementării unui proiect ce va genera în viitor diverse fluxuri de venituri și cheltuieli în baza factorului (ratei) de actualizare selectat (k).

$$VAN = \sum_{t=1}^n \frac{CF_t}{(1+k)^t} + \frac{VR_n}{(1+k)^t} - I_0$$

unde: CF_t = cash flow-ul generat de proiect în anul t – diferență dintre veniturile și cheltuielile efective

VR_n = valoarea reziduală a investiției în ultimul an de analiză

I_0 = investiția necesară pentru implementarea proiectului

Cu alte cuvinte, un indicator VAN pozitiv arată că veniturile viitoare vor excede cheltuielile, și toate aceste diferențe anuale “aduse” în prezent – cu ajutorul ratei de actualizare k – și însumate reprezentând exact valoarea pe care o furnizează indicatorul.

Rata internă de rentabilitate (RIR)

RIR reprezintă rata de actualizare la care VAN este egală cu zero. Adică, aceasta este rata internă de rentabilitate minimă acceptată pentru proiect, o rată mai mică indicând faptul că veniturile nu vor acoperi cheltuielile.

Cu toate acestea, o RIR negativă poate fi acceptată pentru anumite proiecte datorită faptului ca acest tip de investiții reprezintă o necesitate stringentă, fără a avea însă capacitatea de a genera venituri (sau generează venituri foarte mici): drumuri, stații de epurare, rețele de canalizare, de alimentare cu apa, etc. **Acceptarea unei RIR financiare negative este totuși condiționată de existența unei RIR economice pozitive** – același concept, dar de data aceasta aplicat asupra beneficiilor și costurilor socio - economice.



Raportul Cost/Beneficiu (RCB)

RCB este un indicator complementar al VAN, comparând valoarea actuală a beneficiilor viitoare cu costurile viitoare, incluzând valoarea investiției:

$$RCB = \frac{VNA + I_0}{I_0} = \frac{VNA}{I_0} + 1$$

Singurul neajuns al acestui indicator este acela că, atunci când se compară două proiecte, este preferat cel care presupune o investiție inițială mai mică, chiar dacă celălalt proiect are VAN mai mare.

Indicatorii financiari ai proiectului, (VAN; RIR).

Principalii indicatori ai analizei financiare se referă la calculul **Ratei Interne de Rentabilitate Financiară (RIR)**, **Valoarea Actuală Netă Financiară (VAN)** și **Raportul Cost – Beneficiu** al investiției.

Rezultatele sunt prezentate în tabelul 6



Specificatie	AN C1	An 1	An 2	An 3	An 4	An 5	An 6	An 7	An 8	An 9	An 10	An 11	An 12	An 13	An 14	An 15	An 16	An 17	An 18	An 19	An 20	TOTAL		
Valoarea investitiei	3 055 291,03	0	0	0	0	0	0	0	0	0	0	0	0	0	0	0	0	0	0	0	0	0	3 055 291,03	
Cheltuieli de intretinere	0	2 755,07	3 168,33	3 581,59	47 938,22	4 408,11	4 821,37	5 234,63	5 647,89	47 938,22	6 474,41	6 887,68	7 300,94	82 927,61	8 127,46	8 540,72	8 953,98	82 927,61	9 780,50	10 193,76	10 607,02	368 215,11	368 215,11	
Total intrari de numerar	0	2 755,07	3 168,33	3 581,59	47 938,22	4 408,11	4 821,37	5 234,63	5 647,89	47 938,22	6 474,41	6 887,68	7 300,94	82 927,61	8 127,46	8 540,72	8 953,98	82 927,61	9 780,50	10 193,76	10 607,02	368 215,11	368 215,11	
Economii din reducerea costurilor de intretinere	81 550,07	21 489,55	21 489,55	21 489,55	33 611,85	21 489,55	21 489,55	21 489,55	21 489,55	33 611,85	21 489,55	21 489,55	21 489,55	22 867,08	21 489,55	21 489,55	21 489,55	22 867,08	21 489,55	21 489,55	21 489,55	21 489,55	538 340,68	
Valoare reziduala (15% din totalul investitional)	0	0	0	0	0	0	0	0	0	0	0	0	0	0	0	0	0	0	0	0	0	0	458 293,65	
Factor de actualizare	1,00	0,962	0,925	0,889	0,855	0,822	0,790	0,760	0,731	0,703	0,676	0,650	0,625	0,601	0,577	0,555	0,534	0,513	0,494	0,475	0,456	0,438	0,421	458 293,65
Costuri actualizate	3 055 291,03	2 649,11	2 929,30	3 184,02	40 977,79	3 623,15	3 810,40	3 977,89	4 126,86	33 680,76	4 373,88	4 474,10	4 560,14	49 804,17	4 693,40	4 742,36	4 780,60	42 572,81	4 827,93	4 838,39	4 840,91	3 288 759,00	3 288 759,00	
Venturi actualizate	81 550,07	23 312,13	22 797,59	22 288,15	69 709,34	21 285,99	20 793,90	20 308,18	19 829,06	57 296,00	18 891,45	18 433,30	17 982,45	63 537,55	17 103,08	16 674,74	16 254,05	54 312,16	15 435,77	15 038,24	223 807,69	836 640,90	836 640,90	
Flux de numerar actualizat	-2 973 740,96	20 663,03	19 868,29	19 104,13	28 731,55	17 662,84	16 983,50	16 330,29	15 702,20	23 615,24	14 517,57	13 959,20	13 422,31	13 733,38	12 409,68	11 932,38	11 473,44	11 739,35	10 607,84	10 199,85	218 966,79	-2 452 118,10	-2 452 118,10	
Flux net de numerar cumulat (reactualizat)	0	21 489,55	21 489,55	21 489,55	33 611,85	21 489,55	21 489,55	21 489,55	21 489,55	33 611,85	21 489,55	21 489,55	21 489,55	22 867,08	21 489,55	21 489,55	21 489,55	22 867,08	21 489,55	21 489,55	21 489,55	21 489,55	458 293,65	
Valoarea neta actualizata financiara a investitiei (VANF)	-2.452.118,10																							
Rata internă de rentabilitate financiara a investitiei (RIRF)	-10,52%																							
Raportul cost/beneficiu (RBC)	0,25																							

Valoare actuală netă (VAN) = - 2.452.118,10 lei

Rata internă de rentabilitate (RIR) = - 10,52%

Raportul cost/beneficiu (RBC) = 0,25

Specificatie	AN C1	An 1	An 2	An 3	An 4	An 5	An 6	An 7	An 8	An 9	An 10	An 11	An 12	An 13	An 14	An 15	An 16	An 17	An 18	An 19	An 20	TOTAL	
Valoarea investitiei	3 055 291,03	0	0	0	0	0	0	0	0	0	0	0	0	0	0	0	0	0	0	0	0	0	3 055 291,03
Cheltuieli de intretinere	0	2 755,07	3 168,33	3 581,59	47 938,22	4 408,11	4 821,37	5 234,63	5 647,89	47 938,22	6 474,41	6 887,68	7 300,94	82 927,61	8 127,46	8 540,72	8 953,98	82 927,61	9 780,50	10 193,76	10 607,02	368 215,11	368 215,11
Total intrari de numerar	3 055 291,03	2 755,07	3 168,33	3 581,59	47 938,22	4 408,11	4 821,37	5 234,63	5 647,89	47 938,22	6 474,41	6 887,68	7 300,94	82 927,61	8 127,46	8 540,72	8 953,98	82 927,61	9 780,50	10 193,76	10 607,02	3 423 506,14	3 423 506,14
Economii din reducerea costurilor de intretinere	0	0	0	0	0	0	0	0	0	0	0	0	0	0	0	0	0	0	0	0	0	0	0
Costuri actualizate	3 055 291,03	2 755,07	3 168,33	3 581,59	47 938,22	4 408,11	4 821,37	5 234,63	5 647,89	47 938,22	6 474,41	6 887,68	7 300,94	82 927,61	8 127,46	8 540,72	8 953,98	82 927,61	9 780,50	10 193,76	10 607,02	3 423 506,14	3 423 506,14
Venturi actualizate	3 055 291,03	2 755,07	3 168,33	3 581,59	47 938,22	4 408,11	4 821,37	5 234,63	5 647,89	47 938,22	6 474,41	6 887,68	7 300,94	82 927,61	8 127,46	8 540,72	8 953,98	82 927,61	9 780,50	10 193,76	10 607,02	3 423 506,14	3 423 506,14
Flux de numerar	0	0	0	0	0	0	0	0	0	0	0	0	0	0	0	0	0	0	0	0	0	0	0
Valoarea neta actualizata financiara a investitiei (VANF)	0																						
Rata internă de rentabilitate financiara a investitiei (RIR)	0%																						
Raportul cost/beneficiu (RBC)	1,00																						

Din tabelul de sustenabilitatea financiara rezulta un flux de numerar cumulat mai mare ca zero. Acest lucru inseamna ca din punct de vedere al sustenabilitati financiare, proiectul are capacitatea genereze o auto-finanțare suficientă pentru a continua activitățile după finalizarea investitiei.

Email: office@wayresearch.ro
 CUI: 41225558 J40/7420/2019



Rata Internă de Rentabilitate financiară a investiției este calculată luând în considerare costurile totale ale investiției ca o ieșire (împreună cu costurile de exploatare), iar veniturile ca o intrare. Ea măsoară capacitatea veniturilor din exploatare de a susține costurile investiției. Așa cum se observă din tabelul de mai sus (tabelul 6.) rezultă următoarele:

Rata Internă de Rentabilitate Financiară este negativă **(-10,52%)** deci, mai mică ca 4%, rată de actualizare recomandată în cadrul analizei financiare.

Datorită faptului că investiția în drumuri nu este generatoare de profit, VAN financiară are o valoare negativă **(-2,452,118.10 lei)**. Aceasta se datorează fluxului de numerar negativ în timpul primului an, care pentru procedura de actualizare, cântărește mai mult decât restul anilor pozitivi.

Raportul cost/beneficii este de **0.25** și este mai mic decât 1.

Fluxul de numerar cumulat este pozitiv.

d) analiza economica; analiza cost-eficacitate;

Analiza economică evaluează proiectul din punct de vedere al societății, urmărind estimarea contribuției proiectului la bunăstarea economică a localității sau a regiunii.

În cazul **analizei cost - beneficiu economice** vom completa beneficiile rezultate în cadrul analizei cost - beneficiu financiar cu alte efecte neutre pentru proiect în sine, dar importante pentru societate. Printre aceste efecte amintim: beneficiile socio -economice prin crearea locurilor de munca, economiile de carburanti, economiile de timp si economiile rezultate din diminuarea costurilor de intretinere.

Cuantificarea beneficiilor economice

Estimări privind traficul

Informațiile de bază utilizate pentru analiza economică se bazează pe valorile traficului previzionate în recensământul de trafic CESTRIN în anul 2015. Aceste valori sunt utilizate ca punct de pornire pentru estimarea cererii de trafic.

Perioada de previziune este de 20 de ani.

Analiza economică a fost realizată pentru două grupe de vehicule: vehicule ușoare și vehicule grele. Prin aplicarea coeficienților de evoluție a traficului furnizați de Cestrin, au fost calculate valorile de trafic pentru perioada de 20 de ani cerută de proiect.



Nr.crt.	Grupa de vehicule	Tipuri de vehicule componente
1	Biciclete si motociclete	Bicicleta simpla, bicicleta cu motor, motocicletă solo, motoreta, scuter
2	Autoturisme, microbuze, autocamionete si autospeciale (cu sau fara remorca), motociclete cu atas	Motocicleta cu atas Toate autoturismele, autocamionete, autoutilitare cu greutate sub 3,5t Microbus cu max.10 locuri Alte autovehicule cu sasiu de autoturism
3	Autocamioane si derivate cu 2 osii	Autocamion cu 2 osii, autobasculanta cu 2 osii, autofurgon cu 2 osii, autocisterna cu 2 osii, alte autovehicule cu sasiu de autocamion cu 2 osii si masa totala peste 3,5t
4	Autocamioane si derivate cu 3 sau 4 osii	Autocamioane si derivate cu 3 sau 4 osii, autobasculanta cu 3 sau 4 osii, autoremorcher cu 3 sau 4 osii, automacara cu 3 sau 4 osii
5	Autovehicule articulate (tip TIR), vehicule cu peste 4 osii, remorchere cu trailer	Autotractor cu semioromorca sau periodic, autoremorcher cu trailer, autoremorcher cu mai mult de 4 osii, alte vehicule cu mai mult de 4 osii
6	Autobuze	Autobua, autocar
7	Tractoare, vehicule speciale	Tractor universal, tractor agricol, combina agricola, utilaj de constructii (buldozer, autogreder, etc)
8	Remorci la autotractoare sau autocamioane	
9	Vehicule cu tractiune animala	

Coeficientii de echivalare a vehiculelor fizice in vehicule etalon autoturisme (vehicule standard), conform normativului AND 584/2012 sunt prezentati in tabelul urmator:

Tabel 16

Nr.crt.	Grupa de vehicule	Coeficient de echivalare
1	Biciclete si motociclete	0,5
2	Autoturisme, microbuze, autocamionete	1,0
3	Autocamioane si derivate cu 2 osii	2,5



4	Autocamioane si derivate cu 3 sau 4 osii	2,5
5	Autovehicule articulate	3,5
6	Autobuze	2,5
7	Tractoare, vehicule speciale	2,0
8	Remorci	1,5
9	Vehicule cu tractiune animala	3,0

Pentru estimarea costurilor de operare si a costurilor legate de timpul deplasării din cele 9 categorii de vehicule au fost cele regulate, reprezentate de autoturisme, autocamioane cu 2 osii, autocamioane cu 3-4 osii, autovehicule articulate si autobuze. Aceste vehicule din categoria regulate au fost impartite in 2 categorii: vehicule usoare reprezentate de autoturisme, vehicule grele reprezentate de autocamioane cu 2 osii, autocamioane cu 3-4 osii, autovehicule articulate si autobuze.

Proiectiile de trafic

Doua categorii de trafic au fost luate in considerare:

- **Trafic normal** – traficul normal din retea, incluzand cresterea normala previzionata. Traficul normal consta din traficul de tranzit si penetrare si traficul intens din oras.
- **Traficul generat** – traficul suplimentar datorat investitiei efectuate.

Determinarea costurilor de operare ale vehiculelor

Costurile de operare a vehiculelor (VOC)

Costurile de operare a vehiculelor reprezintă o măsură utilizată în mod curent în procesul de evaluare a proiectelor de drumuri. Acestea indică costurile medii pe km pentru vehiculele de diferite tipuri.

În cazul în care există informații detaliate, costurile de operare a vehiculelor pot fi estimate pentru diverse clase de vehicule. În cadrul acestei analize, s-a realizat o distincție între două grupuri mari de tipuri de vehicule: vehicule de tonaj mare și vehicule ușoare.

Ipoteze pentru calculul VOC

În absența oricarei intervenții de reconstrucție a drumului, previziunile indică o creștere graduală a valorilor IRI de-a lungul perioadei de viață a proiectului și creșteri graduale ale costurilor de operare a vehiculelor.

Costul întreținerii vehiculelor și al pieselor de schimb va crește odată cu creșterea rugozității în timp ce durata de viață a vehiculului se va reduce.



Relația numerică dintre IRI și costurile de operare a vehiculelor este complexă.

Relația dintre aceste două variabile poate fi o expresie, fiecare element fiind exprimat în ecuație cu proprii coeficienți. Valorile reale ale costurilor de operare a vehiculelor în relație cu IRI sunt specifice fiecărei țări. În general, relația se consideră a fi exponențială:

$$\text{VOC}_n = A * (1 + e_v)^n$$

Unde:

- VOC = costul total de operare a vehiculelor
- A este o constantă specifică locației și tipului de vehicul
- n este valoarea IRI pentru lungimea în cazul respectiv
- e_v este coeficientul specific locației și tipului de vehicul.

Valorile pentru A și e_v sunt specifice fiecărei clase de vehicule. În timp ce valorile specifice variază în funcție de loc, turismele și vehiculele ușoare tind să aibă valori mici pentru A la valori mici ale IRI, însă valori mari pentru n. Camioanele grele prezintă valori mai mari pentru A, dar de cele mai multe ori au valori mici pentru n.

Următoarele valori au fost folosite pentru constantele e_v și A:

	A	e_v
Vehicule ușoare	0.18	0.08
Vehicule grele	0.33	0.1

e_v este o componentă de costuri care este strâns legată de evoluția IRI, crește exponențial cu valoarea IRI.

A este o constantă specifică locației.

Calculul Costurilor de operare pe toată lungimea de drum pentru traficul proiectat este realizat cu formula:

$$\text{VOC} = \text{MZA} \times 365 \times L \times \text{VOCunit.}$$

Unde:

- MZA – traficul mediu zilnic anual pe categoria de vehicule (ușor sau greu) exprimat în Vehicule /zi
- L – lungimea în Km. Lungimea totală este de 0,27 Km.
- VOCunit. = Costurile de operare pe km pe categorie de vehicule (ușor sau greu) exprimate în Euro/km

S-a considerat că în condițiile realizării întreținerii curente drumul se va deteriora cu 0,3 puncte IRI în fiecare an.



În scenariul "Fără proiect" pe baza observațiilor din teren, s-a apreciat o valoare IRI în anul de bază de 10,00. Ca urmare a implementării proiectului, starea drumului se va îmbunătăți și valoarea IRI va fi de 3.

Tabel 7. Valorile Costurilor Unitare VOC (RON/Km)

An	Tip vehicul	Fara PROIECT					Cu PROIECT					Economii in costuri de exploatare (RON/an)	
		IRI	A	1+e _v	A*(1+e _v) ^{IRI} (RON/Km)	MZA (vehicule/zi)	VOC anual (RON)	IRI	A	1+e _v	A*(1+e _v) ^{IRI} (RON/Km)		VOC anual (RON)
0	Auto	10	0,18	1,08	1,93	1397	264.664,92	10	0,18	1,08	1,93	264.664,92	-
	VehGr	10	0,33	1,10	4,25	3		10	0,33	1,10	4,25		
1	Auto	8	0,18	1,08	1,66	1534	250.046,18	3,5	0,18	1,08	1,17	176.737,92	73.308,26
	VehGr	8	0,33	1,10	3,52	6		3,5	0,33	1,10	2,29		
2	Auto	8,3	0,18	1,08	1,69	1601	268.041,92	3,5	0,18	1,08	1,17	185.069,25	82.972,67
	VehGr	8,3	0,33	1,10	3,62	9		3,5	0,33	1,10	2,29		
3	Auto	8,6	0,18	1,08	1,73	1652	285.135,45	3,8	0,18	1,08	1,20	196.750,83	88.384,62
	VehGr	8,6	0,33	1,10	3,72	15		3,8	0,33	1,10	2,36		
4	Auto	8,9	0,18	1,08	1,77	1664	294.279,16	4,1	0,18	1,08	1,23	203.039,41	91.239,75
	VehGr	8,9	0,33	1,10	3,83	16		4,1	0,33	1,10	2,42		
5	Auto	9,2	0,18	1,08	1,82	1704	309.048,12	4,4	0,18	1,08	1,26	213.191,87	95.856,25
	VehGr	9,2	0,33	1,10	3,94	18		4,4	0,33	1,10	2,49		
6	Auto	9,5	0,18	1,08	1,86	1730	321.815,14	4,7	0,18	1,08	1,28	221.957,81	99.857,33
	VehGr	9,5	0,33	1,10	4,06	20		4,7	0,33	1,10	2,57		
7	Auto	9,8	0,18	1,08	1,90	1756	335.019,13	4,4	0,18	1,08	1,26	220.538,13	114.481,00
	VehGr	9,8	0,33	1,10	4,17	22		4,4	0,33	1,10	2,49		
8	Auto	8,4	0,18	1,08	1,71	1782	305.642,57	3,8	0,18	1,08	1,20	214.032,23	91.610,33
	VehGr	8,4	0,33	1,10	3,65	24		3,8	0,33	1,10	2,36		
9	Auto	8,8	0,18	1,08	1,76	1863	330.300,25	4,1	0,18	1,08	1,23	229.471,78	100.828,47
	VehGr	8,8	0,33	1,10	3,79	27		4,1	0,33	1,10	2,42		
10	Auto	9,1	0,18	1,08	1,80	1959	355.724,32	4,4	0,18	1,08	1,26	247.118,56	108.605,76
	VehGr	9,1	0,33	1,10	3,90	29		4,4	0,33	1,10	2,49		
11	Auto	9,4	0,18	1,08	1,84	2039	380.068,43	4,7	0,18	1,08	1,28	263.964,99	116.103,44
	VehGr	9,4	0,33	1,10	4,02	33		4,7	0,33	1,10	2,57		
12	Auto	9,7	0,18	1,08	1,89	2092	399.995,22	3,5	0,18	1,08	1,17	247.245,15	152.750,07
	VehGr	9,7	0,33	1,10	4,13	36		3,5	0,33	1,10	2,29		
13	Auto	10	0,18	1,08	1,93	2160	423.072,70	4,1	0,18	1,08	1,23	267.638,98	155.433,72
	VehGr	10	0,33	1,10	4,25	38		4,1	0,33	1,10	2,42		
14	Auto	10,3	0,18	1,08	1,98	2199	441.851,24	4,4	0,18	1,08	1,26	279.450,70	162.400,53
	VehGr	10,3	0,33	1,10	4,38	41		4,4	0,33	1,10	2,49		
15	Auto	8,7	0,18	1,08	1,75	2240	397.572,85	4,1	0,18	1,08	1,23	278.165,15	119.407,70
	VehGr	8,7	0,33	1,10	3,76	42		4,1	0,33	1,10	2,42		
16	Auto	8	0,18	1,08	1,66	2295	385.769,42	4,4	0,18	1,08	1,26	291.701,63	94.067,79
	VehGr	8	0,33	1,10	3,52	43		4,4	0,33	1,10	2,49		
17	Auto	8,3	0,18	1,08	1,69	2322	399.683,14	4,7	0,18	1,08	1,28	302.210,50	97.472,64
	VehGr	8,3	0,33	1,10	3,62	44		4,7	0,33	1,10	2,57		
18	Auto	8,6	0,18	1,08	1,73	2349	414.040,83	5,5	0,18	1,08	1,37	325.446,74	88.594,09
	VehGr	8,6	0,33	1,10	3,72	45		5,5	0,33	1,10	2,77		
19	Auto	8,9	0,18	1,08	1,77	2461	443.208,44	5,8	0,18	1,08	1,40	348.402,75	94.805,69
	VehGr	8,9	0,33	1,10	3,83	45		5,8	0,33	1,10	2,85		
20	Auto	9,2	0,18	1,08	1,82	2544	468.756,31	6,4	0,18	1,08	1,46	377.171,17	91.585,14
	VehGr	9,2	0,33	1,10	3,94	46		6,4	0,33	1,10	3,02		

Costurile timpului călătoriei (VOT)

Costurile legate de timpul călătoriei sunt strâns legate de viteza de deplasare a vehiculelor. Acest din urma indicator este influențat de starea tehnică a drumului, de IRI.

Am considerat că pentru fiecare creștere cu 0,3 puncte a IRI viteza de deplasare va scade cu 3%.

Costurile timpului călătoriei au fost calculate pornind de la următorii indicatori:



Numărul mediu de pasageri pe vehicul	UM	
vehicule ușoare	Pasageri / veh	2,1
vehicule grele	Pasageri / veh	21

$$\text{VOT} = (\text{MZA} \times 365 \times L) / \text{Vit. Med.} \times \text{VOT}_{\text{unit}}$$

Unde:

MZA – traficul mediu zilnic anual pe categoria de vehicule (ușor sau greu),
exprimat în Vehicule /zi.

L – lungimea în Km. Lungimea totala este de 0.27 Km.

Vit. Med. = Viteza medie de călătorie corespunzătoare IRI și categoriei vehiculului, (ușor sau greu).

VOT_{unit} = Costurile de operare pe categorie de vehicul (ușor sau greu),
exprimat în Euro/vehicul.

Aplicând cele de mai sus se poate face un calcul pentru determinarea costurilor de operare ale vehiculelor pentru cele două scenarii considerate: „cu proiect” și „fără proiect”.

Rezultatele acestor calcule sunt date în tabelul de mai jos.

Pentru a determina beneficiile aduse de implementarea proiectului se va face diferența dintre costuri pentru cele două scenarii. Aceste beneficii sunt prezentate în același tabel.

Se poate observa că în anul 1 al analizei când se execută lucrările de reabilitare a drumului, costurile de operare sunt identice pentru cele două scenarii. Din anul al 2 - lea încep să apară și beneficii datorate îmbunătățirii condițiilor de circulație.



Tabel 8. Costurile de timp ale vehiculelor

An	Tip vehicul	Fara PROIECT				Cu PROIECT			Economii in costuri de timp (RON/an)
		IRI	Vit med (km/h)	MZA (vehicule/zi)	VOT anual (RON)	IRI	Vit med (km/h)	VOT anual (RON)	
0	Auto	10	41	1397	12.367,66	10	41	12.367,66	-
	VehGr			3					
1	Auto	8	50	1534	11.241,43	3,5	76	7.395,68	3.845,75
	VehGr			6					
2	Auto	8,3	48	1601	12.332,37	3,5	76	7.788,87	4.543,51
	VehGr			9					
3	Auto	8,6	47	1652	13.232,73	3,8	74	8.404,57	4.828,16
	VehGr			15					
4	Auto	8,9	46	1664	13.656,34	4,1	72	8.724,89	4.931,46
	VehGr			16					
5	Auto	9,2	44	1704	14.691,79	4,4	70	9.234,84	5.456,95
	VehGr			18					
6	Auto	9,5	43	1730	15.341,00	4,7	68	9.700,92	5.640,07
	VehGr			20					
7	Auto	9,8	42	1756	16.021,12	4,4	70	9.612,67	6.408,45
	VehGr			22					
8	Auto	8,4	48	1782	14.293,98	3,8	74	9.271,77	5.022,21
	VehGr			24					
9	Auto	8,8	46	1863	15.674,26	4,1	72	10.014,11	5.660,15
	VehGr			27					
10	Auto	9,1	45	1959	16.874,57	4,4	70	10.847,94	6.026,63
	VehGr			29					
11	Auto	9,4	43	2039	18.508,13	4,7	68	11.703,67	6.804,46
	VehGr			33					
12	Auto	9,7	42	2092	19.540,68	3,5	76	10.798,80	8.741,89
	VehGr			36					
13	Auto	10	41	2160	20.707,37	4,1	72	11.791,69	8.915,67
	VehGr			38					
14	Auto	10,3	40	2199	21.720,95	4,4	70	12.411,97	9.308,98
	VehGr			41					
15	Auto	8,7	46	2240	19.249,92	4,1	72	12.298,56	6.951,36
	VehGr			42					
16	Auto	8	50	2295	18.143,55	4,4	70	12.959,68	5.183,87
	VehGr			43					
17	Auto	8,3	48	2322	19.141,93	4,7	68	13.511,95	5.629,98
	VehGr			44					
18	Auto	8,6	47	2349	19.796,76	5,5	63	14.769,01	5.027,75
	VehGr			45					
19	Auto	8,9	46	2461	21.100,70	5,8	61	15.912,00	5.188,70
	VehGr			45					
20	Auto	9,2	44	2544	22.780,90	6,4	58	17.282,06	5.498,84
	VehGr			46					

Costurile accidentelor

O analiza a eficacității costurilor pentru potențialul proiectelor de transport ar trebui să ia în considerare posibile schimbări în rata accidentelor. Reducerea numărului accidentelor de mașină este o prima motivație pentru multe investiții în drumuri sau proiecte de îmbunătățire. În general, pentru aceste proiecte aproximativ 1/3 din totalul beneficiilor provin din evitarea asociată cu reducerea numărului sau gravitatea accidentelor. Reducerea numărului sau a gravității accidentelor poate fi convertită într-un beneficiu anual, măsurat în bani, și inclus în analiza socio - economică a proiectului.



O evaluare a reducerii accidentelor pentru proiectul de drum propus necesită o examinare a istoricului ratei accidentelor din zona. Pentru scopurile acestei estimări, tipurile de accidente pot fi împărțite în trei categorii de gravitate: mortale, grave, sau daune materiale. Accidentele pot varia în gravitate și în numărul persoanelor implicate. Accidentele mortale au ca rezultat ani de viață pierduți, în timp ce accidentele grave au ca rezultat pierderea în ani a vieții productive. Accidentele grave pot provoca de asemenea durere și suferință. Estimarea costurilor acestor accidente cu exactitate este foarte importantă pentru analiza socio - economică a proiectului.

Informațiile asupra apariției accidentelor rutiere pentru zona de aplicabilitate a proiectului au fost furnizate de către Brigada de Politie Rutiera . Aceste informații sunt în medie de 0,06 morți și 0,11 accidentați grav/milioane de vehicule/km și sunt la nivelul mediu al țării.

Rata tuturor accidentelor este foarte mare, în special atunci când sunt luate în considerare și accidentelor ușoare.

A fost estimat costul mediu pe accident în funcție de gravitatea acestuia pentru analiza economică. Datorită datelor disponibile limitate referitoare la accidente și a numărului mic de studii referitoare la accidentele rutiere din România, aceste valori sunt estimative.

Tip Accident	Rata accidentelor	Valoare (RON)
Fatale	0,06	1,381,767
Accidente grave	0,11	426,421

Aplicând aceste date la traficul anual pentru cele două scenarii de lucru rezultă datele din tabelul de mai jos. Prin diferență, se pot determina beneficiile proiectului.



Tabel 9. Total estimări venituri din reducerea pagubelor produse de accidente în RON pe an.

Nr.	Element	AN C1	An 1	An 2	An 3	An 4	An 5	An 6	An 7	An 8	An 9	An 10	An 11	An 12	An 13	An 14	An 15	An 16	An 17	An 18	An 19	An 20
Situatia "fara proiect"	MZA echivalent autoturisme	1.400	1.540	1.610	1.652	1.680	1.722	1.750	1.778	1.806	1.890	1.988	2.072	2.128	2.198	2.240	2.282	2.338	2.366	2.394	2.506	2.590
	trafic anual (MZA x 365)	511.000	562.100	587.650	602.980	613.200	628.530	638.750	648.970	659.190	689.850	725.620	756.280	776.720	802.270	817.600	832.930	853.370	863.590	873.810	914.690	945.350
	Costul accidentelor fatale	11.332	12.465	13.032	13.372	13.598	13.938	14.165	14.391	14.618	15.298	16.091	16.771	17.224	17.791	18.131	18.471	18.924	19.151	19.377	20.284	20.964
	Costul accidentelor grave	6.411	7.052	7.373	7.565	7.694	7.886	8.014	8.142	8.271	8.655	9.104	9.489	9.745	10.066	10.258	10.450	10.707	10.835	10.963	11.476	11.861
	Costul total al accidentelor	17.743	19.517	20.405	20.937	21.292	21.824	22.179	22.534	22.889	23.953	25.195	26.260	26.969	27.857	28.389	28.921	29.631	29.986	30.341	31.760	32.825
Situatia "cu proiect"	MZA echivalent autoturisme	1.400	1.540	1.610	1.652	1.680	1.722	1.750	1.778	1.806	1.890	1.988	2.072	2.128	2.198	2.240	2.282	2.338	2.366	2.394	2.506	2.590
	trafic anual (MZA x 365)	511.000	562.100	587.650	602.980	613.200	628.530	638.750	648.970	659.190	689.850	725.620	756.280	776.720	802.270	817.600	832.930	853.370	863.590	873.810	914.690	945.350
	Costul accidentelor fatale	4.533	4.986	5.213	5.349	5.439	5.575	5.666	5.757	5.847	6.119	6.436	6.708	6.890	7.116	7.252	7.388	7.570	7.660	7.751	8.114	8.386
	Costul accidentelor grave	2.565	2.821	2.949	3.026	3.077	3.154	3.206	3.257	3.308	3.462	3.642	3.795	3.898	4.026	4.103	4.180	4.283	4.334	4.385	4.590	4.744
	Costul total al accidentelor	7.097	7.807	8.162	8.375	8.517	8.730	8.872	9.013	9.155	9.581	10.078	10.504	10.788	11.143	11.356	11.568	11.852	11.994	12.136	12.704	13.130
Reducera costului accidentelor	10.646	11.710	12.243	12.562	12.775	13.094	13.307	13.520	13.733	14.372	15.117	15.756	16.182	16.714	17.033	17.353	17.779	17.991	18.204	19.056	19.695	



Costul poluării produse de către vehicule

Media costurilor poluării cauzate de traficul de mare tonaj în EU este estimată la 8,6 Euro/100km, cu excepția orelor de vârf;

Poluarea produsă de un camion este echivalentă cu poluarea produsă de 20 mașini mici;

Coeficientul de congestie a traficului este de 1,5 pentru situația fără proiect și 1,1 pentru situația cu proiect.

Coeficientul drumului este 1,8 pentru situația fără proiect și 1,6 pentru situația cu proiect.

Pentru situația fără proiect:

$$0.27 \text{ Km} \times 8,6 \text{ Euro}/100 \times 1,5 \times 1,8 / 20$$

Pentru situația cu proiect:

$$0.27 \text{ Km} \times 8,6 \text{ Euro}/100 \times 1,1 \times 1,6 / 20$$

unde:

0,27 Km = lungimea drumului

8,6 Euro/100km = media costurilor poluării cauzate de traficul de mare tonaj.

20 - factor de convertire a vehiculelor ușoare în vehicule de mare tonaj.

Pentru lucrarea studiată, va rezulta costul poluării pentru cele două scenarii:

Cost unitar al poluării (RON)	
Scenariul "fără proiect"	0.008
Scenariul "cu proiect"	0.005



Tabel 10. Total estimări venituri din reducerea poluării în RON pe an

Nr.	Element	ANC1	An 1	An 2	An 3	An 4	An 5	An 6	An 7	An 8	An 9	An 10	An 11	An 12	An 13	An 14	An 15	An 16	An 17	An 18	An 19	An 20
Situatia "fara proiect"	MZA echivalent turisme	1.400	1.540	1.610	1.652	1.680	1.722	1.750	1.778	1.806	1.890	1.988	2.072	2.128	2.198	2.240	2.282	2.338	2.366	2.394	2.506	2.590
	trafic anual (MZA x 365)	511.000	562.100	587.650	602.980	613.200	628.530	638.750	648.970	659.190	689.850	725.620	756.280	776.720	802.270	817.600	832.930	853.370	863.590	873.810	914.690	945.350
	Costul total al poluarii	4.088	4.497	4.701	4.824	4.906	5.028	5.110	5.192	5.274	5.519	5.805	6.050	6.214	6.418	6.541	6.663	6.827	6.909	6.990	7.318	7.563
Situatia "cu proiect"	MZA echivalent turisme	1.400	1.540	1.610	1.652	1.680	1.722	1.750	1.778	1.806	1.890	1.988	2.072	2.128	2.198	2.240	2.282	2.338	2.366	2.394	2.506	2.590
	trafic anual (MZA x 365)	511.000	562.100	587.650	602.980	613.200	628.530	638.750	648.970	659.190	689.850	725.620	756.280	776.720	802.270	817.600	832.930	853.370	863.590	873.810	914.690	945.350
	Costul total al poluarii	4.088	2.811	2.938	3.015	3.066	3.143	3.194	3.245	3.296	3.449	3.628	3.781	3.884	4.011	4.088	4.165	4.267	4.318	4.369	4.573	4.727
Reducerea costului de poluare	0	1.686	1.763	1.809	1.840	1.886	1.916	1.947	1.978	2.070	2.177	2.269	2.330	2.407	2.453	2.499	2.560	2.591	2.621	2.744	2.836	



Beneficiile socio - economice (Locuri de muncă nou create)

Salariile luate în calcul pentru stabilirea beneficiilor sociale sunt:

Poziția	Salariu net (Lei pe lună)
Muncă Manuală	3044
Șoferi semi - calificați (vehicule)	3287
Operatori Utilaje	3653
Șofer/Operator (echipamente grele)	3409
Artizani Calificați	2922
Tehnician	4140
Conducere medie (diplomă)	4383
Contabil Calificat (CPA)	4870
Inginer (diplomă)	7305

Pentru determinarea beneficiilor produse de implementarea proiectului, s-au luat în calcul aceleași scenarii.

În scenariul „fără proiect” s-a considerat ca sunt folosite 0 persoane pentru întreținerea parcarii actuale.

În scenariul „cu proiect” se consideră că sunt necesare un număr de 10 de locuri de muncă pe perioada de construcție.

Rezultatele acestor calcule sunt date în tabelul de mai jos.



Tabel 11. Total estimări beneficii sociale pe an

Nr.	Element	AN C1	An 1	An 2	An 3	An 4	An 5	An 6	An 7	An 8	An 9	An 10	An 11	An 12	An 13	An 14	An 15	An 16	An 17	An 18	An 19	An 20
	Salariu mediu brut pe economie	2681	2689	2697	2705	2713	2721	2730	2738	2746	2754	2763	2771	2779	2787	2796	2804	2813	2821	2830	2838	2847
Situatia "fara proiect"	Ajutor somaj 10 pers anul 1 si 2 pers in restul anilor	241,19	48,40	48,48	48,69	48,84	48,98	49,13	49,28	49,43	49,57	49,73	49,87	50,02	50,18	50,33	50,48	50,63	50,78	50,93	51,08	51,24
Situatia "cu proiect"	Fora de munca : 10 pers. pentru anul 1 0 pers. pentru restul anilor	312,72	55,84	55,84	55,84	55,84	55,84	55,84	55,84	55,84	55,84	55,84	55,84	55,84	55,84	55,84	55,84	55,84	55,84	55,84	55,84	55,84
Beneficii sociale		71.530	7.440	7.295	7.151	7.003	6.857	6.710	6.563	6.415	6.266	6.118	5.969	5.819	5.669	5.518	5.367	5.216	5.064	4.912	4.759	4.606



Rezultatul analizei sociale

Rezultatele beneficiilor sociale produse de realizarea acestui proiect de reabilitare și modernizare a drumurilor comunale sunt prezentate în următorul tabel.

Impactul asupra locurilor de muncă create:

- Locuri de muncă permanente pe perioada de funcționare a drumului: 0
- Locuri de muncă temporare: 10
- Locuri de muncă temporare pe durata de construcție: 10

Rezultatele analizei economice sunt prezentate în tabelul următor (valori calculate numai pentru total investiție RIRE/c și VANE/c):

Tabelul 12. prezintă toate calculele acestei analize socio - economice complete.

Este necesar să elaborăm această analiză prin conversia de la prețurile pieții la prețuri contabile, folosind factorii standard de conversie.

Corecții: externalități fiscale, prețuri contabile

Pentru determinarea performanțelor economice, sociale și de mediu ale proiectului este necesar să fie făcute o serie de corecții, atât pentru costuri, cât și pentru venituri.

Aceasta fază duce la determinarea a două noi elemente pentru analiza economică: valoarea rândului „corecție fiscală” și valoarea factorului de conversie pentru prețurile pieței. Prețurile pieței includ impozite și subvenții și unele plăți de transfer, care pot afecta prețurile fără impozite. Există câteva reguli generale care pot fi aplicate pentru a corecta astfel de distorsiuni:

- prețurile intrărilor și ieșirilor luate în considerare pentru analiza cost - beneficiu trebuie să fie fără TVA, sau alte impozite indirecte;
- prețurile intrărilor considerate în analiza cost - beneficiu trebuie să fie brute (să conțină impozite directe);
- transferul pur de plăți, către indivizi, cum ar fi plăți a asigurărilor sociale, trebuie omise;

Corecția Fiscală:

Aceasta presupune deducerea din fluxurile analizei financiare a plăților care nu au resurse reale în contrapartidă, ca subvențiile și impozitele indirecte la intrări sau ieșiri.

Referitor la transferurile publice directe, acestea nu sunt incluse din start, în tabelul inițial al analizei financiare care consideră costurile de investiții și nu resursele financiare.



Corecțiile externalităților:

Obiectivul acestei faze este să determine beneficiile sau costurile externe proiectului. Exemple în acest sens sunt costurile și beneficiile provenind din impactul cu mediul, timpul economisit prin implementarea acestui proiect în sectorul infrastructurii, creșterea nivelului de trai și diminuarea somajului.

Conversia prețurilor pieței în prețuri contabile:

Obiectivul acestei faze este de a determina coloana factorilor de conversie pentru transformarea prețurilor pieței în prețuri contabile.

Prețurile curente aferente fluxurilor de intrare și de ieșire nu reflectă cu acuratețe valoarea lor socială, datorită distorsiunilor pieței, cum ar fi regimul de monopol, îngrădirea schimburilor, inegalitatea dintre cerere și ofertă etc.

Distorsiunile prețurilor sunt corectate cu ajutorul factorilor de conversie.

Factorii de conversie utilizați sunt prezentați mai jos

Costuri de întreținere	Structura	Factor de conversie
Forța de muncă	30%	1
Materiale importate	40%	0.87
Materiale de construcție autohtone	25%	0.87
Profit	5%	0
Factor de conversie Costuri de întreținere	0.87	
Pentru investiție		
Forța de muncă calificată	10%	1
Forța de muncă necalificată	30%	0.95
Materiale de construcție importate	30%	0.95
Materiale de construcție autohtone	20%	0.99
Profit	5%	0
Taxe	5%	0
Factor de conversie Costuri de investiție	0.87	
VOC		
Forța de muncă calificată	10%	1
Materiale autohtone	10%	0.88
Consumuri autohtone	60%	0.85
Consumuri importate	15%	0.83
Profit	5%	0
Factor de conversie Costuri de operare a vehiculelor	0.82	



Tabel 12. Calculul indicatorilor economici ai investiției - în RON

Specificatie	Corectii financiare	ANC1	An 1	An 2	An 3	An 4	An 5	An 6	An 7	An 8	An 9	An 10	An 11	An 12	An 13	An 14	An 15	An 16	An 17	An 18	An 19	An 20	TOTAL
		0	1	2	3	4	5	6	7	8	9	10	11	12	13	14	15	16	17	18	19	20	
Economii din reducerea costurilor de operare ale vehiculelor VOC	0,82	0	73.308,26	82.972,67	88.384,62	91.239,75	95.856,25	99.857,33	114.481,00	91.610,33	100.828,47	108.605,76	116.103,44	152.750,07	155.433,72	162.400,53	119.407,70	94.067,79	97.472,64	88.594,09	94.805,69	91.585,14	2.119.765,27
Economii din reducerea costurilor de operare ale vehiculelor VOT		0	3.845,75	4.543,51	4.828,16	4.931,46	5.456,95	5.640,07	6.408,45	5.022,21	5.660,15	6.026,63	6.804,46	8.741,89	8.915,67	9.308,98	6.951,36	5.183,87	5.629,98	5.027,75	5.188,70	5.498,84	119.614,82
Economii din reducerea costurilor accidentelor		10.645,83	11.710,41	12.242,70	12.562,08	12.774,99	13.094,37	13.307,28	13.520,20	13.733,12	14.371,87	15.117,07	15.755,82	16.181,66	16.713,95	17.033,32	17.352,70	17.778,53	17.991,45	18.204,36	19.056,03	19.694,78	318.842,52
Beneficii sociale din reducerea numarului de someni din zona		71.530,00	7.440,00	7.295,00	7.151,00	7.003,00	6.857,00	6.710,00	6.563,00	6.415,00	6.266,00	6.118,00	5.969,00	5.819,00	5.669,00	5.518,00	5.367,00	5.216,00	5.064,00	4.912,00	4.759,00	4.606,00	192.247,00
Economii din reducerea costurilor din poluare		0	1.686,30	1.762,95	1.808,94	1.839,60	1.885,59	1.916,25	1.946,91	1.977,57	2.069,55	2.176,86	2.268,84	2.330,16	2.406,81	2.452,80	2.498,79	2.560,11	2.590,77	2.621,43	2.744,07	2.836,05	44.380,35
Economii din reducerea pierderilor de apa		0	0	0	0	0	0	0	0	0	0	0	0	0	0	0	0	0	0	0	0	0	0
Economii din reducerea costurilor de intretinere	0,87	0	21.489,55	21.489,55	21.489,55	33.611,85	21.489,55	21.489,55	21.489,55	21.489,55	33.611,85	21.489,55	21.489,55	21.489,55	21.489,55	21.489,55	21.489,55	21.489,55	22.867,08	21.489,55	21.489,55	21.489,55	456.790,61
Valoarea reziduala (15% din valoarea investitiei)	0,87	0	0	0	0	0	0	0	0	0	0	0	0	0	0	0	0	0	0	0	0	458.293,65	458.293,65
Total venituri		82.175,83	103.491,14	112.577,65	117.521,47	130.607,96	124.591,94	128.152,52	141.008,88	120.964,27	140.289,23	137.191,20	144.698,85	177.023,67	181.055,44	186.177,44	148.780,06	126.570,00	131.098,12	122.108,60	128.184,37	525.146,87	3.209.415,52
Total cheltuieli	0,87	1.016.997,66																					1.016.997,66
Fluxul net de numerar		- 802.612,14	103.491,14	112.577,65	117.521,47	130.607,96	124.591,94	128.152,52	141.008,88	120.964,27	140.289,23	137.191,20	144.698,85	177.023,67	181.055,44	186.177,44	148.780,06	126.570,00	131.098,12	122.108,60	128.184,37	525.146,87	2.324.627,56
Factorul de actualizare		1,000	0,948	0,898	0,852	0,807	0,765	0,725	0,687	0,652	0,618	0,585	0,555	0,526	0,499	0,473	0,448	0,425	0,402	0,381	0,362	0,343	
Total venituri actualizate		82.175,83	98.095,87	101.145,67	100.082,89	105.428,93	95.329,58	92.942,08	96.934,70	78.820,18	86.646,73	80.315,92	80.294,91	93.111,18	90.267,12	87.981,76	66.643,51	53.739,23	52.759,98	46.580,27	46.348,78	179.983,04	1.815.628,15
Total cheltuieli actualizate		1.016.997,66																					1.016.997,66
Fluxul net de numerar actualizat		- 934.821,83	98.095,87	101.145,67	100.082,89	105.428,93	95.329,58	92.942,08	96.934,70	78.820,18	86.646,73	80.315,92	80.294,91	93.111,18	90.267,12	87.981,76	66.643,51	53.739,23	52.759,98	46.580,27	46.348,78	179.983,04	798.630,49
Rata interna de rentabilitate economica a investitiei (RIRE)		7,21%																					
Valoarea neta actualizata economica a investitiei (VANE)		798.630,49																					
Raport Beneficiu/Cost (RBC)		1,79																					



Rata internă de rentabilitate economică a investiției (RIRE)	7.21%
Valoarea actuală netă economică a investiției (VANE)	798,630.49 lei
Raport Cost/Beneficiu	1.79

Beneficiile socio - economice luate în considerare pentru realizarea analizei cost-beneficiu sunt cele realizate prin implementarea proiectului.

Costurile economice sunt reprezentate de costurile de investiție, costurile de întreținere și reabilitarea curentă.

Analiza cost - beneficiu a proiectului presupune determinarea următorilor indicatori:

- Valoarea Actuală Netă Economică (VANE)
- Rata Internă de Rentabilitate Economică (RIRE)
- Raportul Beneficiu/Cost
- Rata de actualizare utilizată în analiză are valoarea 5.5%.

Din analiza valorilor furnizate în tabelul 12. rezultă următoarele:

- Valoarea Actuală Netă Economică este pozitivă: 798,630.49 lei > 0
- Rata Internă de Rentabilitate Economică este de 7.21 %, mai mare ca rata socială de actualizare 5.5%.
 - Raportul benefic/cost este $1.79 > 1$, rezulta ca toti indicatorii economici sunt favorabili si se incadreaza in criteriile de eficienta, demonstrand astfel ca investitia este justificata si in acelasi timp viabila.

Analiza de senzitivitate

Scopul analizei de senzitivitate este de a selecta variabile critice si parametri ale caror variatii, pozitive sau negative comparate cu valoarea de baza are efectul cel mai mare asupra valorii IRI si VNA care pot cauza schimbari semnificative a acestor parametri. Se recomanda considerarea acelor parametri pentru care variatia pozitiva sau negativa cu 1% produce o variatie corespunzatoare de 1% in RIR sau 5.5% in valoarea de baza a VNA.



Analiza de senzitivitate financiara

impact asupra: Rata internă de rentabilitate financiară a investiției (RIRF)
parametru critic: **COSTURI DE INVESTIȚIE**

-15%	-10%	-5%	Valoare de bază	5%	10%	15%
-9,77%	-10,01%	-10,26%	-10,52%	-10,77%	-11,02%	-11,25%

impact asupra: Valoarea actuală netă financiară a investiției (VANF)
parametru critic: **COSTURI DE INVESTIȚIE**

-15%	-10%	-5%	Valoare de bază	5%	10%	15%
- 2.053.601,88	-2.174.364,37	-2.306.628,05	- 2.452.118,10	-2.604.882,65	-2.757.647,20	-2.910.411,75

impact asupra: Rata internă de rentabilitate financiară a investiției (RIRF)
parametru critic: **COSTURI DE ÎNTREȚINERE**

-15%	-10%	-5%	Valoare de bază	5%	10%	15%
-10,23%	-10,32%	-10,42%	-10,52%	-10,61%	-10,70%	-10,77%

impact asupra: Valoarea actuală netă financiară a investiției (VANF)
parametru critic: **COSTURI DE ÎNTREȚINERE**

-15%	-10%	-5%	Valoare de bază	5%	10%	15%
- 2.393.016,05	-2.412.716,73	-2.432.417,42	- 2.452.118,10	-2.470.880,66	-2.487.937,53	-2.503.511,19

impact asupra: Rata internă de rentabilitate financiară a investiției (RIRF)
parametru critic: **RATA DE ACTUALIZARE**

-15%	-10%	-5%	Valoare de bază	5%	10%	15%
-9,21%	-9,65%	-10,09%	-10,52%	-10,95%	-11,37%	-11,79%

impact asupra: Valoarea actuală netă financiară a investiției (VANF)
parametru critic: **RATA DE ACTUALIZARE**

-15%	-10%	-5%	Valoare de bază	5%	10%	15%
- 2.336.460,15	-2.378.451,97	-2.416.893,33	- 2.452.118,10	-2.484.426,54	-2.514.088,91	-2.541.348,56

Analiza de senzitivitate a permis sa se stabileasca faptul ca pentru o variatie maxima a costurilor de investitie de +/-6% proiectul propus este capabil sa genereze venitul financiar net actualizat pozitiv si o rata de rentabilitate financiara mai mare ca valoarea ratei de actualizare de 5%.

Asa cum se poate observa din valorile prezentate mai sus, VNAF scade atunci cand:

- Costurile de intretinere cresc
- Rata de actualizare creste.
- Pentru o valoare a ratei de actualizare de 4% VNAF este 0.

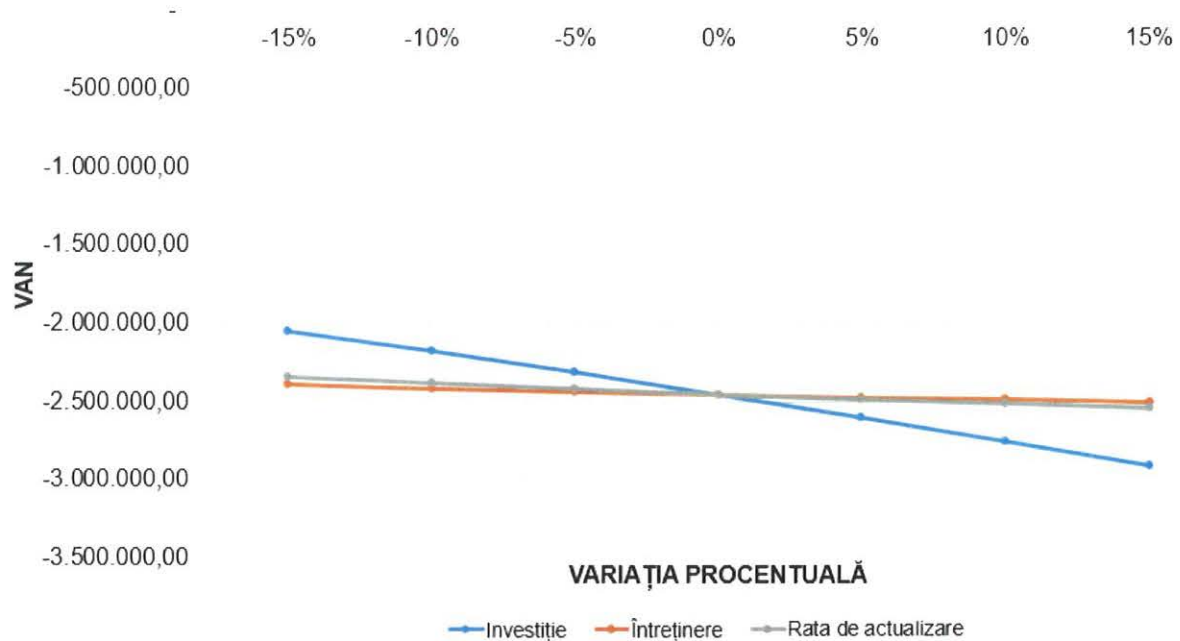
Niciunul din parametri analizati nu are o influenta critica asupra RIR si VNA. Proiectul ofera robustete si ramane eligibil din punct de vedere al indicator financiari in urma analizei de senzitivitate.

Analiza de senzitivitate a permis sa se stabileasca faptul ca pentru o variatie maxima a costurilor de investitie de +/-6% proiectul propus este capabil sa genereze venitul financiar net actualizat pozitiv si o rata de rentabilitate financiara mai mare ca valoarea ratei de actualizare de 5,5%.

In graficul de mai jos sunt prezentate rezultatele analizei de senzitivitate financiara:



INFLUENȚA COSTURILOR ȘI RATEI DE ACTUALIZARE ASUPRA SENZITIVITĂȚII PROIECTULUI



Analiza de sensibilitate economica

impact asupra:		Rata internă de rentabilitate economică a investiției (RIRE)				
parametru critic:		COSTURI DE INVESTIȚIE				
-6%	-4%	-2%	Valoare de bază	2%	4%	6%
8,11%	7,81%	7,52%	7,21%	6,92%	6,63%	6,36%

impact asupra:		Valoarea actuală netă economică a investiției (VANE)				
parametru critic:		COSTURI DE INVESTIȚIE				
-6%	-4%	-2%	Valoare de bază	2%	4%	6%
856.196,40	837.745,79	818.571,62	798.630,49	778.290,54	757.950,59	737.610,63

impact asupra:		Rata internă de rentabilitate economică a investiției (RIRE)				
parametru critic:		COSTURI DE ÎNȚREȚINERE				
-6%	-4%	-2%	Valoare de bază	2%	4%	6%
7,34%	7,30%	7,26%	7,21%	7,17%	7,13%	7,10%

impact asupra:		Valoarea actuală netă economică a investiției (VANE)				
parametru critic:		COSTURI DE ÎNȚREȚINERE				
-6%	-4%	-2%	Valoare de bază	2%	4%	6%
813.002,30	808.211,70	803.421,09	798.630,49	793.933,83	789.417,80	785.072,19

impact asupra:		Rata internă de rentabilitate economică a investiției (RIRE)				
parametru critic:		RATA DE ACTUALIZARE				
-6%	-4%	-2%	Valoare de bază	2%	4%	6%
8,76%	8,24%	7,73%	7,21%	6,71%	6,21%	5,71%

impact asupra:		Valoarea actuală netă economică a investiției (VANE)				
parametru critic:		RATA DE ACTUALIZARE				
-6%	-4%	-2%	Valoare de bază	2%	4%	6%
1.074.460,89	975.936,59	884.174,88	798.630,49	718.806,93	644.251,73	574.552,26

Analiza de sensibilitate a permis sa se stabileasca faptul ca pentru o variatie maxima a costurilor de investitie de +/-6% proiectul propus este capabil sa genereze venitul financiar net

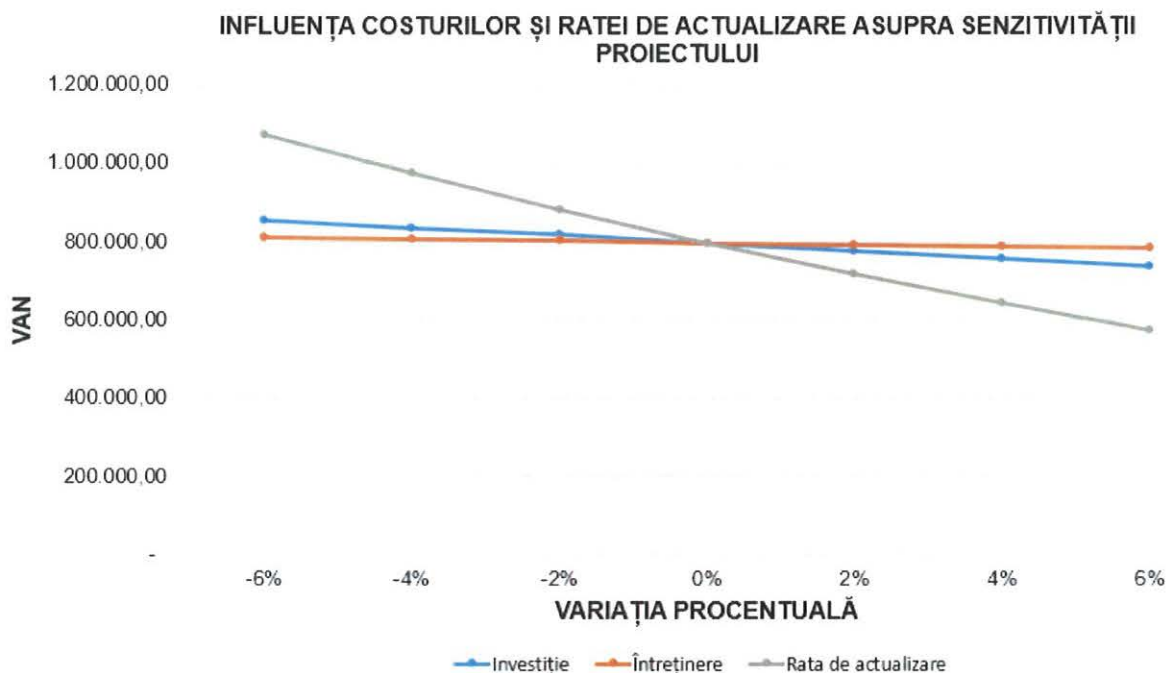


actualizat pozitiv și o rată de rentabilitate economică mai mare decât valoarea ratei de actualizare de 5,5%.

Așa cum se poate observa din valorile prezentate mai sus, VNAE scade atunci când:

- Costurile de întreținere cresc
- Rata de actualizare crește.
- Pentru o valoare a ratei de actualizare de 5,5% VNAE este 0.

În graficul de mai jos sunt prezentate rezultatele analizei de sensibilitate economică:



Niciunul din parametri analizați nu are o influență critică asupra RIR și VNA. Proiectul oferă robustețe și rămâne eligibil din punct de vedere al indicatorilor economici în urma analizei de sensibilitate.

Analiza de riscuri, măsuri de prevenire/diminuare a riscurilor

Proiectul de investiții are o "lume" proprie reprezentată de elementele concrete care concură la realizarea lui, adică participanți (consultanți, ingineri, constructori, tehnologi, finanțatori, beneficiari ai rezultatelor, etc.) și cadrul economic, juridic, politic, social de dezvoltare.

În același timp, fiecare proiect se derulează în "lumea organizației" care construiește sau achiziționează activul (denumit generic "investiție"), iar aceasta își desfășoară activitatea într-o economie și a unui mediu ambiant marcat de neprevăzut.



În mediul economic și de afaceri actual, orice decizie de investiții este puternic marcată de modificările imprevizibile - uneori în sens pozitiv, dar de cele mai multe ori în sens negativ – ale factorilor de mediu. Aceste evoluții imprevizibile au stat în atenția specialiștilor în domeniu mai mult sub aspectul impactului lor negativ asupra rentabilității proiectului și au primit denumirea de **risc al proiectului**.

Principalele riscuri care pot afecta proiectul pot fi de natura **interna și externă**:

- Interna – pot fi elemente tehnice legate de îndeplinirea realistă a obiectivelor și care se pot minimiza printr-o proiectare și planificare riguroasă a activităților
- Externa – nu depind de beneficiar, dar pot fi contracarate printr-un sistem adecvat de management al riscului

În **perioada de execuție a proiectului**, factorii de risc sunt determinați de caracteristicile tehnice ale proiectului, experiența și modul de lucru al echipei de execuție, parametrii exogeni (în principal macro-economici) ce pot să afecteze sumele necesare finanțării în această etapă.

Principalele riscuri de *natura internă* ce apar sunt:

- **riscul tehnologic** care apare în cazul unor investiții cu grad ridicat de noutate tehnologică. În general, investitorii se simt mai în siguranță dacă tehnologia a fost probată în alte proiecte, folosirea unei tehnologii probate fiind o condiție de a se acorda un împrumut.

- **riscul de depășire a costurilor** ce apare în situația în care nu s-au specificat în contractul de execuție sau în bugetul investiției actualizări ale costurilor sau cheltuieli neprevăzute.

- **riscul de întârziere (depășire a duratei stabilite)** poate conduce, pe de o parte la creșterea nevoii de finanțare, inclusiv a dobânzilor aferente, iar pe de altă parte la întârzierea intrării în exploatare cu efecte negative asupra respectării clauzelor față de furnizori și de clienți.

- **riscul de interfață** este generat de intercondiționarea dintre diferiți executanți pe care participă la realizarea proiectului și derivă din coordonarea executanților sau din incoerența între clauzele diferitelor contracte de execuție.

- **riscul de subcontractanți** este asumat de titularul de contract când tratează lucrări în subantrepriză.

- **riscul de indexare a costurilor proiectului** apare în situația în care nu se prevăd în contract clauze ferme privind finalizarea proiectului la costurile prevăzute la momentul semnării acestuia, beneficiarul fiind nevoit să suporte modificările de preț.



Intre metodele ce pot fi utilizate pentru prevenirea sau diminuarea efectelor unor astfel de riscuri, se enumeră:

- transferul riscului, către o terță parte ce poate prelua gestiunea acestuia precum companiile de asigurări și firmele specializate in realizarea unor părți din proiect (outsourcing);
- diminuarea riscului prin programarea corespunzătoare a activităților, instruirea personalului sau prin reducerea efectelor in cazul apariției acestuia formarea de rezerve de costuri sau de timp;
- selectarea științifică a subcontractorilor (folosind informații din derularea unor contracte anterioare) și negocierea atentă a contractelor.

De asemenea pentru minimizarea riscurilor se poate apela la sistemele cheie (consacrate) ale managementului de proiect.

Sistemul de monitorizare

Esenta acestuia consta in compararea permanenta a situatiei de fapt cu planul acestuia: evolutie fizica, cheltuieli financiare, calitate (obiectivele proiectului sunt congruente cu activele create).

O abatere indicata de sistemul de monitorizare (evolutie programata/stare de fapt) conduce la un set de decizii a managerilor de proiect care vor decide daca sunt posibile si/sau anumite masuri de remediere.

Sistemul de control

Acesta va trebui sa intre in actiune repede si eficient cand sistemul de monitorizare indica abateri.

Membrii echipei de proiect au urmatoarele atributii principale:

- a lua decizii despre masurile corective necesare (de la caz la caz)
- autorizarea masurilor propuse
- implementarea schimbarilor propuse
- adaptarea planului de referinta care sa permita ca sistemul de monitorizare sa ramana eficient

Sistemul informational

Va sustine sistemele de control si monitorizare, punand la dispozitia echipei de proiect (in timp util) informatiile pe baza carora ea va actiona.

Pentru monitorizarea proiectului (primul sistem cheie al managementului de proiect) informatiile strict necesare sunt urmatoarele:

- masurarea evolutiei fizice



- masurarea evolutiei financiare
- controlul calitatii
- alte informatii specifice care prezinta interes deosebit.

Mecanismul de control financiar

Intelegem prin mecanism de control financiar prin care se va asigura utilizarea optima a fondurilor, un sistem circular de reguli care vor ajuta la atingerea obiectivelor proiectului evitand surprizele si semnalizand la timp pericolele care necesita masuri corective.

Global, acest concept se refera la urmatoarele:

- stabilirea unei planificari financiare
- confruntarea la intervale regulate (doua luni) a rezultatelor efective ale acestei planificari
- compararea abaterilor dintre plan si realitate

Impiedicarea evolutiilor nedorite prin luarea unor decizii la timpul potrivit

Principalele instrumente de lucru operative se vor baza in principal pe analize cantitative si calitative a rezultatelor.

Contabilitatea si managementul financiar

Va fi asigurata de un specialist contabil care va contribui la indeplinirea a trei sarcini fundamentale:

1. planificarea, controlul si inregistrarea operatiunilor
2. prezentarea informatiilor (primele doua puncte sunt sarcini ale specialistului contabil)
3. decizia in chestiuni financiare (atributii ale conducerii)

- Planificarea, controlul si inregistrarea operatiunilor

Presupun operatiuni cum ar fi platile pentru bunuri si servicii, materiale, plata salariilor, cat si efectuarea incasarilor din vanzari. Planificarea tranzactiilor este necesara. Managementul proiectului trebuie sa autorizeze aceste tranzactii si disponibilizarea fizica a fondurilor prin proceduri de autorizare a platilor si de depunere a fondurilor in contul bancar al proiectului. Controlul financiar se refera la armonizarea evidentelor fizice ale operatiunilor cu bugetele aprobate.

- Prezentarea informatiilor

Va fi necesara unificarea rezultatelor diferitelor operatiuni, evaluand implicatiile acestuia si rezumandu-le in rapoarte regulate si dare care vor oferi informatii despre evolutia pe nivele de cheltuieli, vor include prognoze ale situatiilor financiare viitoare si vor identifica zonele problematice



- Activitatea de decizie la nivel financiar

Sistemul va combina elementele esentiale ale functiei de inregistrare si control logic cu procesul de raportare metodica. Succint, prin activitatea decizionala intelegem urmatoarele: alegerea strategiilor, alocarea intre activitati, revizuirea bugetului, verificarea contabila interna.

Riscurile externe (care nu depind de beneficiar)

SECTOR	RISCURI	EVITARE/ REDUCERE RISCURI	PREVENIRE/ RISCURI
POLITIC	<ul style="list-style-type: none"> - reorientarea politicii interne a Romaniei spre un model economic de tip inchis - reorientarea politicii spre un sistem administrativ centralizat 	<ul style="list-style-type: none"> - imbunatatirea mediului legal si institutional in Romania - extinderea descentralizarii in toate sectoarele de activitate - stabilitate politica interna 	
PATRIMONIAL	<ul style="list-style-type: none"> - Daune directe produse bunurilor din diverse cauze: incendiu, explozie, cutremur, inundatie, intemperii atmosferice, furt, vandalism etc; - Pierderi financiare indirecte din intreruperea activitatii (intrerupere cauzata de producerea riscurilor asigurate); - Avarii accidentale la echipamente si utilaje, precum si pierderi financiare indirecte, aferente intreruperii activitatii din astfel de cauze; - Avarii la lucrarile de constructie, instalare si punere in functiune; 	<ul style="list-style-type: none"> - asigurarea bunurilor (utilaje, instalatii, materiale, materii prime) pentru incendiu, cutremur, furt); - gasirea unor solutii rapide de inlocuire a bunurilor care au suferit avarii astfel incat lucrarile sa poata continua 	
FINANCIAR/ ECONOMIC	<ul style="list-style-type: none"> - Riscuri legate de piata financiara- fluctuatiile de curs valutar - inasprirea procedurilor vamale - retragerea sprijinului financiar din partea unor organisme financiare internationale - dezvoltarea economiei subterane - scaderea ritmului de 	<ul style="list-style-type: none"> - in cazul cresterii cursului valutar la Euro iar finantarea primita sa fie in lei, acest lucru poate duce la imposibilitatea continuarii lucrarii. Se poate evita prin incheierea contractelor in lei cu anteprenorii. Pentru a face fata fluctuatiilor de pe piata valutara se pot incheia contracte pe piata financiara a derivatelor. 	



SECTOR	RISCURI	EVITARE/ PREVENIRE/ REDUCERE RISCURI
	privatizare - acordarea unor facilitati altor centre din regiune si Euroregiune	
RELATII REGIONALE, EUROREGIONALE, INTERNATIONALE	- instabilitate politica internationala - accentuarea unor conflicte in zona noastra geografica - aparitia unor conflicte in interiorul comunitatii ; - conflicte de interese intre diferite centre economice din regiune - conflicte de interese intre diferite nivele decizionale (local, judetean, national)	-imbunatatirea mediului legal si institutional in Romania - obtinerea tuturor aprobarilor pentru derularea investitiei inainte de inceperea lucrarilor.
RASPUNDEREA CIVILA	-Raspunderea civila generala fata de terti -Raspunderea manageriala;	
RISCURI DE MEDIU SI DE CLIMA	-cele climaterice sunt legate de existenta unor precipitatii abundente care ar putea intrerupe lucrarile , cat si existenta unor temperaturi scazute care ar duce la inghet si ar inreuna executarea lucrarilor.	-In zonele cu riscuri naturale se vor autoriza numai constructiile care au drept scop limitarea acestor riscuri; alte categorii de constructii pot fi autorizate doar dupa eliminarea factorilor naturali de risc si cu respectarea prevederilor legale in vigoare; -Urmarirea comportarii si intretinerea lucrarilor de regularizare si desecare, precum si a celor de aparare impotriva inundatiilor; -Imbunatatirea planurilor de actiune si interventie in caz de calamitati naturale.



6. Scenariul/Optiunea tehnico-economic(ă) optim(ă), recomandat(ă).

6.1. Comparația scenariilor/opțiunilor propus(e), din punct de vedere tehnic, economic, financiar, al sustenabilității și riscurilor.

Raportul de expertiza tehnica propune cate doua solutii pentru reparatiile partii carosabile si a trotuarelor:

Solutia 1 – Parte carosabila

- 4 cm BA16 rul 50/70 conform SR EN 13108-1:2006; SR EN 13108-1:2006/AC:2008 (BA 16 conform AND 605-2016).
- 6 cm BAD 22,4 leg 50/70 conform SR EN 13108-1:2006; SR EN 13108-1:2006/AC:2008 (BAD22,4 conform AND 605-2016) la care se adaugă o grosime medie de 3,00 cm pentru preluarea denivelărilor;
- Stratul din beton existent reparat local, cu beton C20/25 si refacere strat de fundatie din balast cu 30 cm balast conform STAS 6400-84 si SR EN 13242+A1: 2008;

Solutia 2

- 4 cm BA16 rul 50/70 conform SR EN 13108-1:2006; SR EN 13108-1:2006/AC:2008 (BA 16 conform AND 605-2016).
- 6 cm BAD 22,4 leg 50/70 conform SR EN 13108-1:2006; SR EN 13108-1:2006/AC:2008 (BAD22,4 conform AND 605-2016);
- 20 cm piatra sparta conform STAS 6400-84 si SR EN 13242+A1: 2008;
- 30 cm balast conform STAS 6400-84 si SR EN 13242+A1: 2008;
- 7 cm nisip conform STAS 6400-84 si SR EN 13242+A1:2008 .

Se recomanda **Solutia 1** de reparatii a partilor carosabile aferente strazii Amilcar C. Sandulescu si **solutia 2** pentru amenajarea acceselor la proprietati.

Solutia 1 – Trotuare

- 4 cm strat de uzura din beton asphaltic BA 8 RUL 50/70 cf. AND 605/2016 si SR EN 13108-1:2006;
- 10 cm beton de ciment clasa C16/20 cf. NE 012/2-2010;
- 10 cm strat de fundatie din balast cf. STAS 6400/84 si SR EN 13242+A1:2008;

Solutia 2 – Trotuare

- 6 cm pavele prefabricate din beton cu suprafata superioara finisata din beton de protectie rezistent la uzura si inghet/dezghet, antiderapante;



- 4 cm nisip;
- 10 cm beton de ciment clasa C16/20;
- 10 cm fundație din balast.

Se recomanda **Solutia 1** de reparatii a trotuarelor aferente strazii Amilcar C. Sandulescu.

6.2. Selectarea și justificarea scenariului/opțiunii optim(e), recomandat(e).

SOLUTIA NR.1 – presupune costuri de realizare mai mici, o durata de realizare mai mica.

SOLUTIA NR.2 - presupune costuri mai ridicate ale lucrarilor, o durata de realizare mai mare.

Evaluarea estimativa a investitiei avand ca baza **SOLUTIA NR.1 pentru amenajarea partii carosabile si SOLUTIA NR. 2 pentru amenajarea acceselor la proprietati – Recomandata de expert, proiectant si agreata de Beneficiar**, sunt prezentate in **PIESELE SCRISE** sectiunea **DEVIZ GENERAL**.

6.3. Principalii indicatori tehnico-economici aferenți investiției:

a) indicatori maximali, respectiv valoarea totală a obiectivului de investiții, exprimată în lei, cu TVA și, respectiv, fără TVA, din care construcții-montaj (C+M), în conformitate cu devizul general;

Valoarea totală a obiectivului de investiții:

3,055,291.03 lei TVA inclus, respectiv 2,569,288.46 lei fara TVA.

din care:

Valoare constructii – montaj (C+M):

1,210,227.22 lei TVA inclus, respectiv 1,016,997.66 lei fara TVA.

b) indicatori minimali, respectiv indicatori de performanță - elemente fizice/capacități fizice care să indice atingerea țintei obiectivului de investiții - și, după caz, calitativi, în conformitate cu standardele, normativele și reglementările tehnice în vigoare;

Capacitati fizice:

Lungime= 267.48 ml;

- | | |
|-------------------------|-------------|
| - parte carosabila | 1871,40 mp; |
| - trotuare | 608,27 mp; |
| - accese la proprietati | 158,00 mp; |



c) indicatori financiari, socio-economici, de impact, de rezultat/operare, stabiliți în funcție de specificul și ținta fiecărui obiectiv de investiții;

Costuri de operare si intretinere.

d) durata estimată de execuție a obiectivului de investiții, exprimată în luni.

Durata de realizare a investitiei este estimată la **5 luni** de la semnarea contractului de finantare.

6.4. Prezentarea modului în care se asigură conformarea cu reglementările specifice funcțiunii preconizate din punctul de vedere al asigurării tuturor cerințelor fundamentale aplicabile construcției, conform gradului de detaliere al propunerilor tehnice.

Documentația va fi întocmită în conformitate cu toate standardele, stasurile și normativele în vigoare, precum și cu legislația aplicabilă în vigoare.

6.5. Nominalizarea surselor de finanțare a investiției publice, ca urmare a analizei financiare și economice: fonduri proprii, credite bancare, alocații de la bugetul de stat/bugetul local, credite externe garantate sau contractate de stat, fonduri externe nerambursabile, alte surse legal constituite.

Fonduri de la bugetul de stat si bugetul local.

7. Urbanism, acorduri si avize conforme

7.1. Certificatul de urbanism emis în vederea obținerii autorizației de construire.

În prima etapă se va obține Certificatul de Urbanism. Pe baza Certificatului de Urbanism se vor întocmi și depune documentații pentru obținerea tuturor avizelor și acordurilor specificate în acesta.

7.2. Studiu topografic, vizat de către Oficiul de Cadastru și Publicitate Imobiliară.

Studiile topografice care au stat la baza întocmirii Proiectului au fost efectuate în proiecție STEREOGRAFICA 1970 și plan de referință MAREA NEAGRA 1975, conform cerințelor Oficiilor de cadastru.

Toate lucrările topografice s-au executat pe baza unei rețele de sprijin care să răspundă necesităților de întocmire a documentației și trasării soluțiilor proiectate. Punctele rețelei de sprijin (stațiile de drumuire) sunt marcate cu borne cu vizibilitate între ele (între 2 borne succesive).



Pentru identificarea ulterioara a bornelor, s-a intocmit o schita de reperaj cu definirea a trei distante fata de reperii stabiliti in teren (stalpi, pomi izolati, colturi de gard, colturi de cladiri etc.).

7.3. Extras de carte funciara, cu exceptia cazurilor speciale, expres prevazute de lege.

Nu este cazul.

7.4. Avize conforme privind asigurarea utilitatilor, in cazul suplimentarii capacitatii existente.

Pe baza Certificatului de Urbanism se vor intocmi si depune documentatii pentru obtinerea tuturor avizelor si acordurilor specificate in acesta.

7.5. Actul administrativ al autoritatii competente pentru protectia mediului, masuri de diminuare a impactului, masuri de compensare, modalitatea de integrare a prevederilor acordului de mediu in documentatia tehnico-economica

Nu este cazul.

7.6. Avize, acorduri si studii specifice, dupa caz, care pot conditiona solutiile tehnice, precum:

a) studiu privind posibilitatea utilizării unor sisteme alternative de eficiență ridicată pentru creșterea performanței energetice;

Nu este cazul.

b) studiu de trafic și studiu de circulație, după caz;

Nu este cazul.

c) raport de diagnostic arheologic. în cazul intervențiilor în situri arheologice;

Nu este cazul.

d) studiu istoric, în cazul monumentelor istorice;

Nu este cazul.

e) studii de specialitate necesare în funcție de specificul investiției,

Nu este cazul.

Intocmit,
Ing. Octavian Bacioiu

Verificat,
Ing. Nicusor Poiana



**DIMENSIONARE REȚEA CANALIZARE PLUVIALĂ
TRONSON 1 -> ZONA MEDIANĂ Carosabil și trotuar**

Nr. crt.	Cămin amonte	Cămin aval	L (m)	S _i		φ		IS _{reduc}		IS _i	V _s	t _p (min)	m	i (l/s,ha)	Q _{calculat}		i _r	i _g	DN (mm)	A (mp)	R	C	Debit secțiune plină Q _{capabil} (mc/s)	Viteza secțiune plină V _{pl} (m/s)	α	β	a	h (m)	v _{ef} (m/s)	Δh (m)	h/D grad de umplere	V _{antipulsare} (m/s)	V _{ventilare} (m/s)	Verificare Q _{calculat} < Q _{capabil}	Verificare V _{ef} < V _{max}	Verificare V _{ef} > V _{min}
				drum	rest bh	drum	rest bh	drum	rest bh						(l/s)	(mc/s)																				
1	Cv1p	Cv2p	30	0.030	0.000	0.85	0.1	0.0255	0.0000	0.026	1.00	13.00	0.8	290	5.92	0.0059	0.005	0.005	300	0.07065	0.075	90	0.123	1.74	0.05	0.50	0.14	0.042	0.871	0.15	14%	0.7	5.00	DA	DA	DA
2	Cv2p	Cv3p	45	0.045	0.000	0.85	0.1	0.0383	0.0000	0.038	1.00	13.75	0.8	280	14.48	0.0145	0.005	0.005	300	0.07065	0.075	90	0.123	1.74	0.12	0.65	0.23	0.069	1.133	0.23	23%	0.7	5.00	DA	DA	DA
3	Cv3p	Cv4p	50	0.050	0.000	0.85	0.1	0.0425	0.0000	0.043	1.00	14.58	0.8	260	23.32	0.0233	0.007	0.007	300	0.07065	0.075	90	0.146	2.06	0.16	0.71	0.27	0.081	1.464	0.35	27%	0.7	5.00	DA	DA	DA
4	Cv4p	Cv5p	50	0.050	0.000	0.85	0.1	0.0425	0.0000	0.043	1.00	15.42	0.8	255	31.99	0.0320	0.007	0.007	300	0.07065	0.075	90	0.146	2.06	0.22	0.79	0.32	0.096	1.629	0.35	32%	0.7	5.00	DA	DA	DA
5	Cv5p	Cv6p	50	0.050	0.000	0.85	0.1	0.0425	0.0000	0.043	1.00	16.25	0.8	250	40.49	0.0405	0.007	0.007	300	0.07065	0.075	90	0.146	2.06	0.28	0.85	0.36	0.108	1.753	0.35	36%	0.7	5.00	DA	DA	DA
6	Cv6p	Cv7p	25	0.025	0.000	0.85	0.1	0.0213	0.0000	0.021	1.00	16.67	0.8	240	44.57	0.0446	0.007	0.007	300	0.07065	0.075	90	0.146	2.06	0.31	0.88	0.38	0.114	1.815	0.18	38%	0.7	5.00	DA	DA	DA
7	Cv7p	CvEX	12.6	0.013	0.000	0.85	0.1	0.0107	0.0000	0.011	1.00	16.88	0.8	230	46.54	0.0465	0.007	0.007	300	0.07065	0.075	90	0.146	2.06	0.32	0.89	0.39	0.117	1.835	0.09	39%	0.7	5.00	DA	DA	DA
			L _{total} ml	262.6	0.26	0.00									46.54	0.0465	0.50%+0.70%																			

Întocmit,
ing. Marian ANGHELACHI



Date de calcul:
 Ecuația de calcul a debitului: $Q_{max p\%} = m \cdot S \cdot D \cdot ip\%$
 Valoarea timpului de concentrare superficială:
 Perioada de recurență a ploii de calcul:
 Diagrama zonei pentru curbele IDF:
 Intensitatea medie a ploii
 Coeficientul de reducere a debitului, pentru timp de ploaie < 40 min:
 Coeficientul mediu de scurgere aferent tipului de suprafață:

t _{ca} =	12	pentru zone de ses
f =	1 / 10	
zona	8	
ip _{ca} =	290	
m =	0.8	
φ	0.1	suprafete inierbate
φ	0.85	terase asfaltate

Proiectant,

S.C. WAY RESEARCH S.R.L. & 3TI PROGETTI ITALIA – INGEGNERIA INTEGRATA S.P.A.
DEVIZ GENERAL
al obiectivului de investitii

Servicii de elaborare expertiză tehnică și D.A.L.I. pentru obiectivul de investitii Modernizare sistem rutier Str. Amilcar C. Sandulescu

Nr. Crt.	Denumirea capitolelor și subcapitolelor de cheltuieli	Valoare (fără TVA)	TVA	Valoare cu TVA
		Lei	Lei	Lei
1	2	3	4	5
CAPITOLUL 1 Cheltuieli pentru obținerea și amenajarea terenului				
1.1	Obținerea terenului	1,280,800.00	243,352.00	1,524,152.00
1.2	Amenajarea terenului	0.00	0.00	0.00
1.3	Amenajări pentru protecția mediului și aducerea la starea inițială	0.00	0.00	0.00
1.4	Cheltuieli pentru relocarea/ protecția utilitatilor	0.00	0.00	0.00
Total capitol 1		1,280,800.00	243,352.00	1,524,152.00
CAPITOLUL 2 Cheltuieli pentru asigurarea utilităților necesare obiectivului de investitii				
2	Cheltuieli pentru asigurarea utilitatilor necesare obiectivului de investitii	0.00	0.00	0.00
Total capitol 2		0.00	0.00	0.00
CAPITOLUL 3 Cheltuieli pentru proiectare și asistență tehnică				
3.1	Studii	5,000.00	950.00	5,950.00
	3.1.1 Studii de teren	5,000.00	950.00	5,950.00
	3.1.3.4 Documentatia cu identificarea proprietarilor de terenuri	0.00	0.00	0.00
3.2	Documentatii-suport si cheltuieli pentru obtinerea de avize, acorduri si autorizatii	0.00	0.00	0.00
3.3	Expertiza tehnica	21,060.00	4,001.40	25,061.40
3.4	Certificarea performantei energetice si auditul energetic al cladirilor	0.00	0.00	0.00
3.5	Proiectare	59,938.45	11,388.31	71,326.75
	3.5.1 Tema de proiectare	0.00	0.00	0.00
	3.5.2 Studiu de fezabilitate	0.00	0.00	0.00
	3.5.3 Studiu de fezabilitate/ documentatie de avizare a lucrarilor de interventii si deviz general	24,140.00	4,586.60	28,726.60
	3.5.4 Documentatiile tehnice necesare in vederea obtinerii avizelor/ acordurilor/ autorizatiilor	6,500.00	1,235.00	7,735.00
	3.5.5 Verificarea tehnica de calitate a proiectului tehnic si a detaliilor de executie	4,000.00	760.00	4,760.00
	3.5.6 Proiect tehnic de executie	25,298.45	4,806.71	30,105.15
3.6	Organizarea procedurilor de achizitii	10,000.00	1,900.00	11,900.00
3.7	Consultanta	60,000.00	11,400.00	71,400.00
	3.7.1 Managementul de proiect pentru obiectivul de investitii	0.00	0.00	0.00
	3.7.2 Auditul financiar	0.00	0.00	0.00
3.8	Asistenta tehnica	40,459.53	7,687.31	48,146.85
	3.8.1 Asistenta tehnica din partea proiectantului	7,589.53	1,442.01	9,031.55
	3.8.1.1 Pe perioada de executie a lucrarilor	6,071.63	1,153.61	7,225.24
	3.8.1.2 Pentru participarea proiectantului la fazele incluse in programul de control al lucrarilor de executie, avizat de catre Inspectoratul de Stat in Constructii	1,517.91	288.40	1,806.31
	3.8.2 Dirigentie de santier	32,870.00	6,245.30	39,115.30
Total capitol 3		196,457.98	37,327.02	233,785.00

CAPITOLUL 4 Cheltuieli pentru investiția de bază				
4.10	Construcții și instalații	1,011,937.97	192,268.22	1,204,206.19
4.1.1	Carosabil, trotuar, accese și scurgerea apelor	1,011,937.97	192,268.22	1,204,206.19
4.2	Montaj utilaje, echipamente tehnologice și funcționale	0.00	0.00	0.00
4.3	Utilaje, echipamente tehnologice și funcționale care necesită montaj	0.00	0.00	0.00
4.4	Utilaje, echipamente tehnologice și funcționale care nu necesită montaj și echipamente de transport	0.00	0.00	0.00
4.5	Dotări	0.00	0.00	0.00
4.6	Active necorporale	0.00	0.00	0.00
Total capitol 4		1,011,937.97	192,268.22	1,204,206.19
CAPITOLUL 5 Alte cheltuieli				
5.1	Organizare de șantier	8,095.50	1,538.15	9,633.65
	5.1.1 Lucrări de construcții și instalații aferente organizării de șantier	5,059.69	961.34	6,021.03
	5.1.2 Cheltuieli conexe organizării șantierului	3,035.81	576.80	3,612.62
5.2	Comisioane, cote, taxe, costul creditului	11,380.20	0.00	11,380.20
	5.2.1 Comisiunile și dobânzile aferente creditului bancii finanțatoare (0% * 1 + 2 + 3 + 4 + 5.1)	0.00	0.00	0.00
	5.2.2 Cota aferentă I.S.C. pentru controlul calității lucrărilor de construcții (0,5% * C+M)	5,084.99	0.00	5,084.99
	5.2.3 Cota aferentă I.S.C. pentru controlul statului în amenajarea teritoriului, urbanism și pentru autorizarea lucrărilor de construcții (0,1% * C+M)	1,210.23	0.00	1,210.23
	5.2.4 Cota aferentă Casei Sociale a Constructorilor - C.S.C (0,5% * C+M)	5,084.99	0.00	5,084.99
	5.2.5 Taxe pentru acorduri, avize și autorizația de construire/ desființare	0.00	0.00	0.00
5.3	Cheltuieli diverse și neprevăzute (5% * 1.2 + 1.3 + 1.4 + 2 + 3.5+3.8 + 4)	55,616.80	10,567.19	66,183.99
5.4	Cheltuieli pentru informare și publicitate	5,000.00	950.00	5,950.00
Total capitol 5		80,092.51	13,055.34	93,147.84
CAPITOLUL 6 Cheltuieli pentru probe tehnologice și teste				
6.1	Pregătirea personalului de exploatare	0.00	0.00	0.00
6.2	Probe tehnologice și teste	0.00	0.00	0.00
Total capitol 6		0.00	0.00	0.00
TOTAL GENERAL		2,569,288.46	486,002.57	3,055,291.03
din care C+M (1.2 + 1.3 + 1.4 + 2 + 4.1 + 4.2 + 5.1.1)		1,016,997.66	193,229.56	1,210,227.22

Proiectant,

S.C. WAY RESEARCH S.R.L. & 3TI PROGETTI ITALIA – INGEGNERIA INTEGRATA S.P.A.

Servicii de elaborare expertiză tehnică și D.A.L.I. pentru obiectivul de investitii Modernizare sistem rutier Str. Amilcar C. Sandulescu

DEVIZUL obiectului

Nr. crt.	Denumirea capitolelor și subcapitolelor de cheltuieli	Valoare (fără TVA)	TVA	Valoare cu TVA
		Lei	Lei	Lei
1.00	2.00	3.00	4.00	5.00
Cap. 4 - Cheltuieli pentru investitia de baza				
4.10	Constructii si instalatii	1,011,937.97	192,268.22	1,204,206.19
4.1.1	Carosabil, trotuar, accese si scurgerea apelor	1,011,937.97	192,268.22	1,204,206.19
TOTAL I - subcap. 4.1		1,011,937.97	192,268.22	1,204,206.19
4.20	Montaj utilaje, echipamente tehnologice si functionale	0.00	0.00	0.00
TOTAL II - subcap. 4.2		0.00	0.00	0.00
4.30	Utilaje, echipamente tehnologice si functionale care necesita montaj	0.00	0.00	0.00
4.40	Utilaje, echipamente tehnologice si functionale care nu necesita montaj și echipamente de transport	0.00	0.00	0.00
4.50	Dotări	0.00	0.00	0.00
4.60	Active necorporale	0.00	0.00	0.00
TOTAL III - subcap. 4.3 + 4.4 + 4.5 + 4.6		0.00	0.00	0.00
Total deviz pe obiect (Total I + Total II + Total III)		1,011,937.97	192,268.22	1,204,206.19

Proiectant,



Proiectant,

S.C. WAY RESEARCH S.R.L. & 3TI PROGETTI ITALIA – INGEGNERIA INTEGRATA
S.P.A.

INDICATORI TEHNICO - ECONOMICI
al obiectivului de investitii

*Servicii de elaborare expertiză tehnică și D.A.L.I. pentru obiectivul de
investitii Modernizare sistem rutier Str. Amilcar C. Sandulescu*

I. Indicatori economici:

TOTAL:	2,569,288.46 lei fara TVA
din care	
C+M:	1,016,997.66 lei fara TVA

II. Indicatori tehnici

- Lungime	267.48	ml
- Suprafata parte carosabila	1,871.40	mp
- Suprafata trotuare	608.27	mp
- Suprafata accese proprietati	158.00	mp

Durata de realizare a investitiei este de: 4 Luni

Proiectant,

S.C. WAY RESEARCH S.R.L. & 3TI
PROGETTI ITALIA – INGEGNERIA
INTEGRATA S.P.A.



„Servicii de elaborare expertiză tehnică și D.A.L.I. pentru obiectivul de investitii Modernizare sistem rutier Str. Amilcar C. Sandulescu”

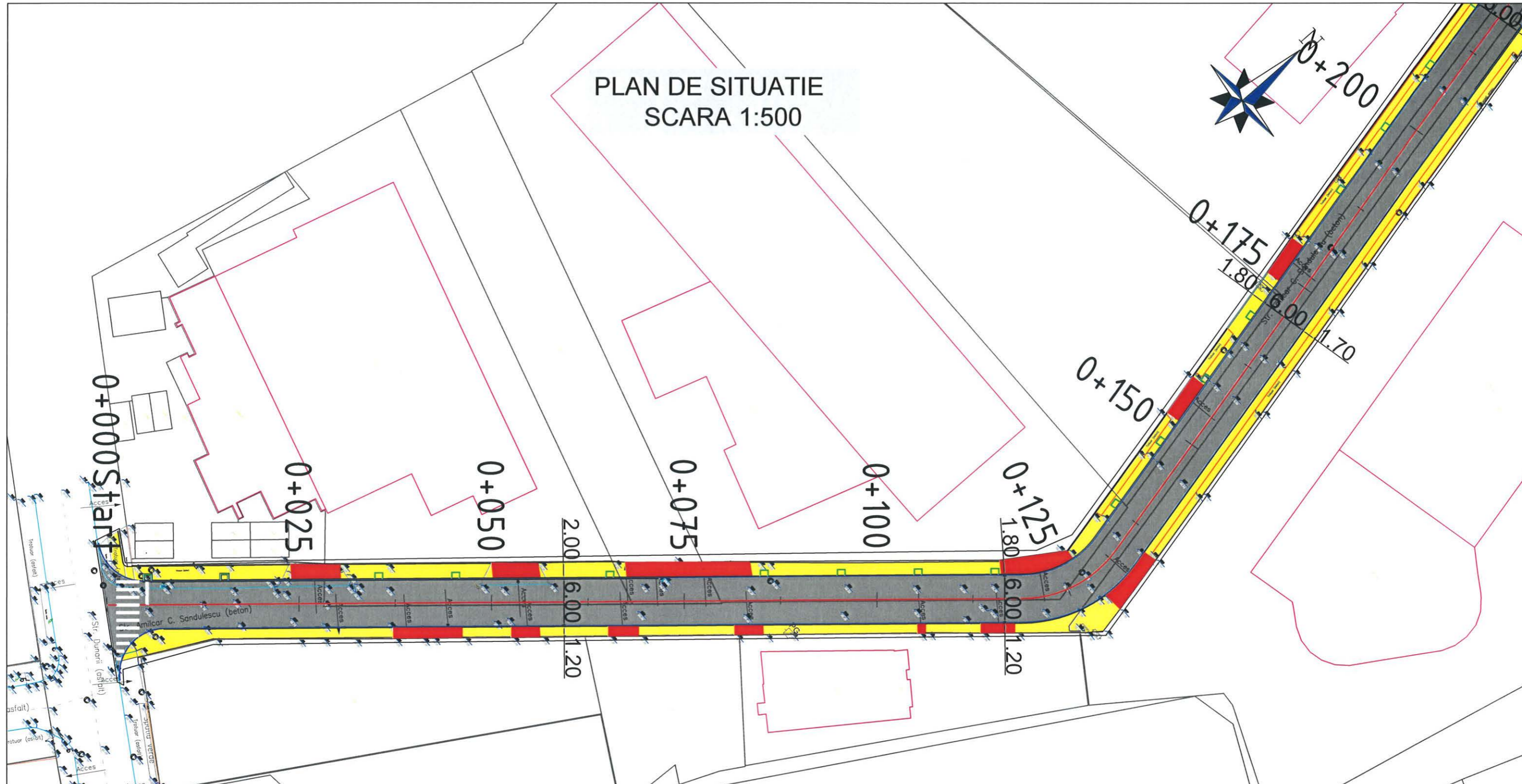

Nr.	Denumirea lucrării	UM	Cantitate
I			
	LUCRARI PREFGATITOARE		
	Sapatura	mc	224.57
	Pregatire pat drum	mp	748.56
	Spargere betoane carosabil, trotuar si accese	mc	219.71
	ACCESSE PROPRIETATI		
	Strat de nisip - 7cm	mc	11.06
	Strat de balast - 30cm	mc	47.40
	Strat de piatra sparta - 20cm	mc	31.60
	Strat de legatura BAD22.4 - 6cm	to	22.47
	Strat de uzura BA16 - 4cm	mp	6.32
	BORDURI SI TROTUARE		
	Demontare borduri mari din beton 20x25cm	ml	250.00
	Montare bordura 20x25	ml	555.00
	Montare bordura 10x15	ml	64.00
	Strat de balast - 10cm	mc	60.83
	Strat de beton C16/20 - 10cm	mp	608.27
	Strat de beton asfaltic BA8 - 4 cm	mp	608.27
	Umplutura balast - 10 cm	mc	20.00
	CAROSABIL		
	Strat din fundatie de balast - 30 cm reparatii 40%	mc	224.57
	Strat din beton C20/25 reparatii beton existent 40%	mc	149.71
	Strat de legatura BAD22.4 - 3cm preluare denivelari	to	133.06
	Strat de legatura BAD22.4 - 6cm	to	266.11
	Strat de uzura BA16 - 4cm	mp	1,871.40
	LUCRARI EDILITARE		
	Excavații mecanice	100mc	5.75
	Excavații manuale	mc	63.86
	Umpluturi mecanice	100mc	3.93
	Compactare umpluturi mecanice	100mc	3.93
	Umpluturi manuale	mc	43.63
	Compactare umpluturi manuale	mc	43.63
	Împrăștiere excedent excavații	mc	242.79
	Transport excedent la 5km	tone	437.02
	Cămin de vizitare prefabricat din beton armat cu diametrul ø1000mm cu ramă și capac clasa D400 înglobate în placă din beton armat, hcămin=2.00m	buc	7.00
	Gură de scurgere simplă din beton armat prefabricată ø500mm cu ramă și grătar clasa D400 înglobate în placă din beton armat	buc	14.00
	Conductă colector PVC SN8 Dn300mm	ml	263.00
	Conductă racord gură de scurgere PVC SN4 Dn200mm	ml	35.00
	Bandă de avertizare conductă colector	ml	263.00
	Inele etanșare conducte la intrarea în căminul de vizitare Dn300mm	buc	14.00
	Inele etanșare conducte la intrarea în gura de scurgere Dn200mm	buc	14.00
	Cot 45 grade PVC SN4 Dn200mm	buc	14.00
	Beton simplu C25/30 pentru radier cămine de vizitare, guri de scurgere și pereu guri de evacuare	mc	4.16
	Nisip pentru înglobare conducte	mc	154.04
	Strat balast sub radiere	mc	2.59
	Sprjiniri la tranșee	mp	460.00
	Proba de etanșeitate la rețeaua de canalizare	ml	263.00
	Ridicare la cota camine (capac nou) cu prefabricate si mortar de zidarie	buc	4.00
	Ridicare rasuflatoare de gaze	buc	1.00
	SEMNALIZARE SI MARCAJE		
	Marcaje transversale si diverse	mp	50.3525
	Semnalizare rutiera verticala (indicatoare rutiere)	buc	11.00
	SPATII VERZI		
	Gratare arbori	buc	18.00
	Arbore Catalpa, h= 2.00 - 2.50m la plantare	buc	18.00

PLAN DE ANSAMBLU
SCARA 1:5000



ASOCIERIA : S.C. WAY RESEARCH S.R.L. & 3TI PROGETTI ITALIA - INGINERIA INTEGRATA S.P.A		 	Beneficiar:	Proiect nr.:	Acord cadru nr.:	
SPECIFICATIE			NUME	PRIMARIA SECTORULUI 6 AL MUNICIPIULUI BUCURESTI	112/2023	86/2022
MANAGER DE PROIECT	Ing. Nicusor Poiana		SEMNATURA	Titlu acord cadru: Servicii de proiectare privind reabilitare, modernizare, consolidare, extindere constructie existenta si constructii noi pentru sisteme rutiere - lot 2	FAZA:	
PROIECTANT	Ing. Marian Anghelachi		SCARA:	Titlu proiect:	D.A.L.I.	
PROIECTANT	Ing. Octavian Baciou	DATA:	Servicii de elaborare expertiză tehnică și D.A.L.I. pentru obiectivul de investitii Modernizare sistem rutier Str. Amilcar C. Sandulescu	PLANSA NR.		
		2023	Titlu plansa:	P.A.- 01		
			PLAN DE ANSAMBLU			

PLAN DE SITUATIE
SCARA 1:500

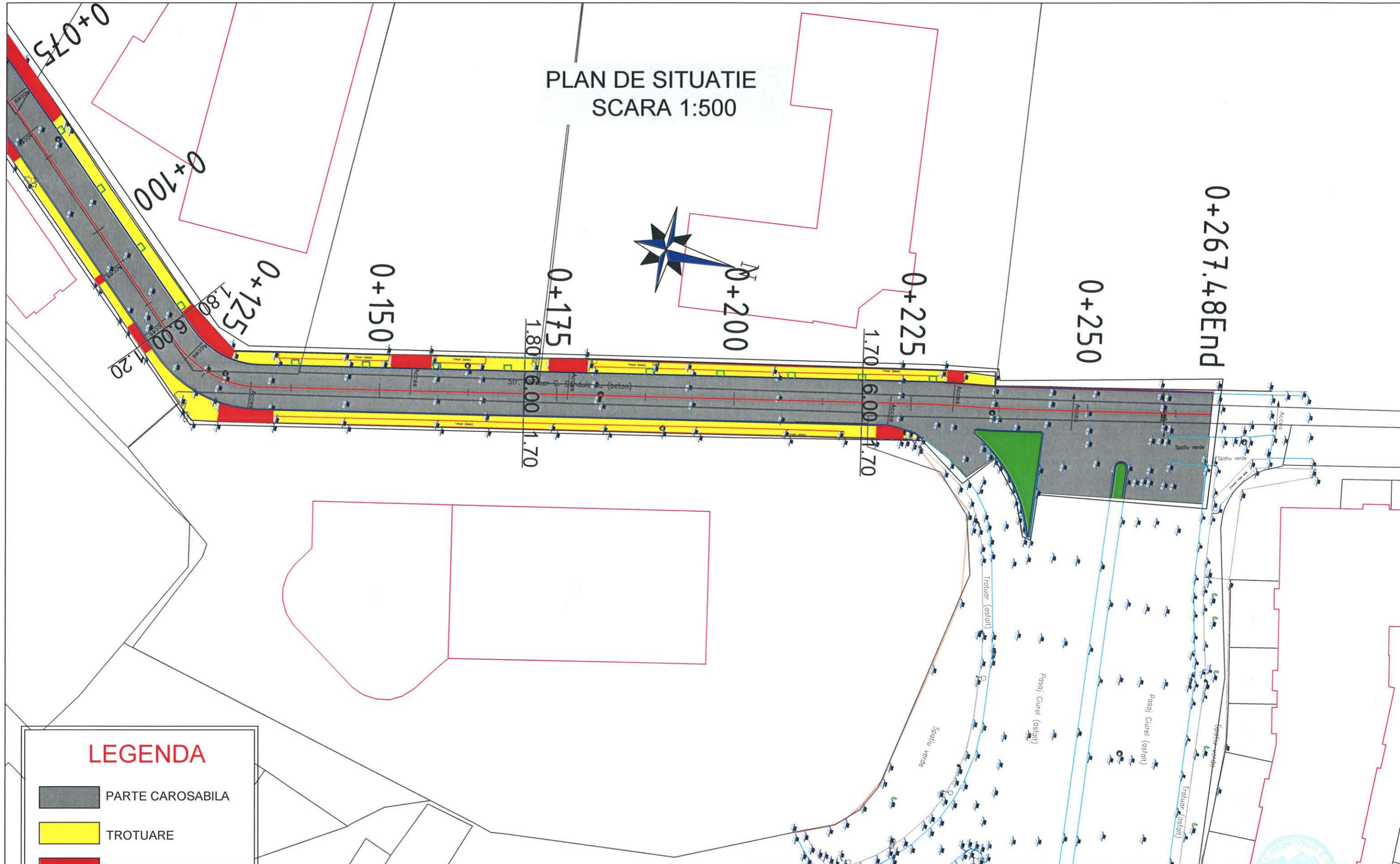



LEGENDA

-  PARTE CAROSABILA
-  TROTUARE
-  ACCESE PROPRIETATI
-  SPATIU VERDE
-  AX PROIECTAT
-  BORDURA 20X25X50
-  BORDURA 10X15X50

ASOCIERIA : S.C. WAY RESEARCH S.R.L. & 3TI PROGETTI ITALIA - INGINERIA INTEGRATA S.P.A					Beneficiar: PRIMARIA SECTORULUI 6 AL MUNICIPIULUI BUCURESTI		Proiect nr: 112/2023	Acord cadru nr: 86/2022
SPECIFICATIE MANAGER DE PROIECT	NUME Ing. Nicusor Poiana	SEMNATURA 	SCARA: 1:500	Titlu acord cadru: Servicii de proiectare privind reabilitare, modernizare, consolidare, extindere constructie existenta si constructii noi pentru sisteme rutiere - lot 2		FAZA: D.A.L.I.		
PROIECTANT PROIECTANT	Ing. Marian Anghelachi Ing. Octavian Baciou		DATA: 2023	Titlu proiect: Servicii de elaborare expertiză tehnică și D.A.L.I. pentru obiectivul de investitii Modernizare sistem rutier Str. Amilcar C. Sandulescu		PLANSĂ NR. PS 01		
				Titlu plansa: PLAN DE SITUATIE				

PLAN DE SITUATIE
SCARA 1:500

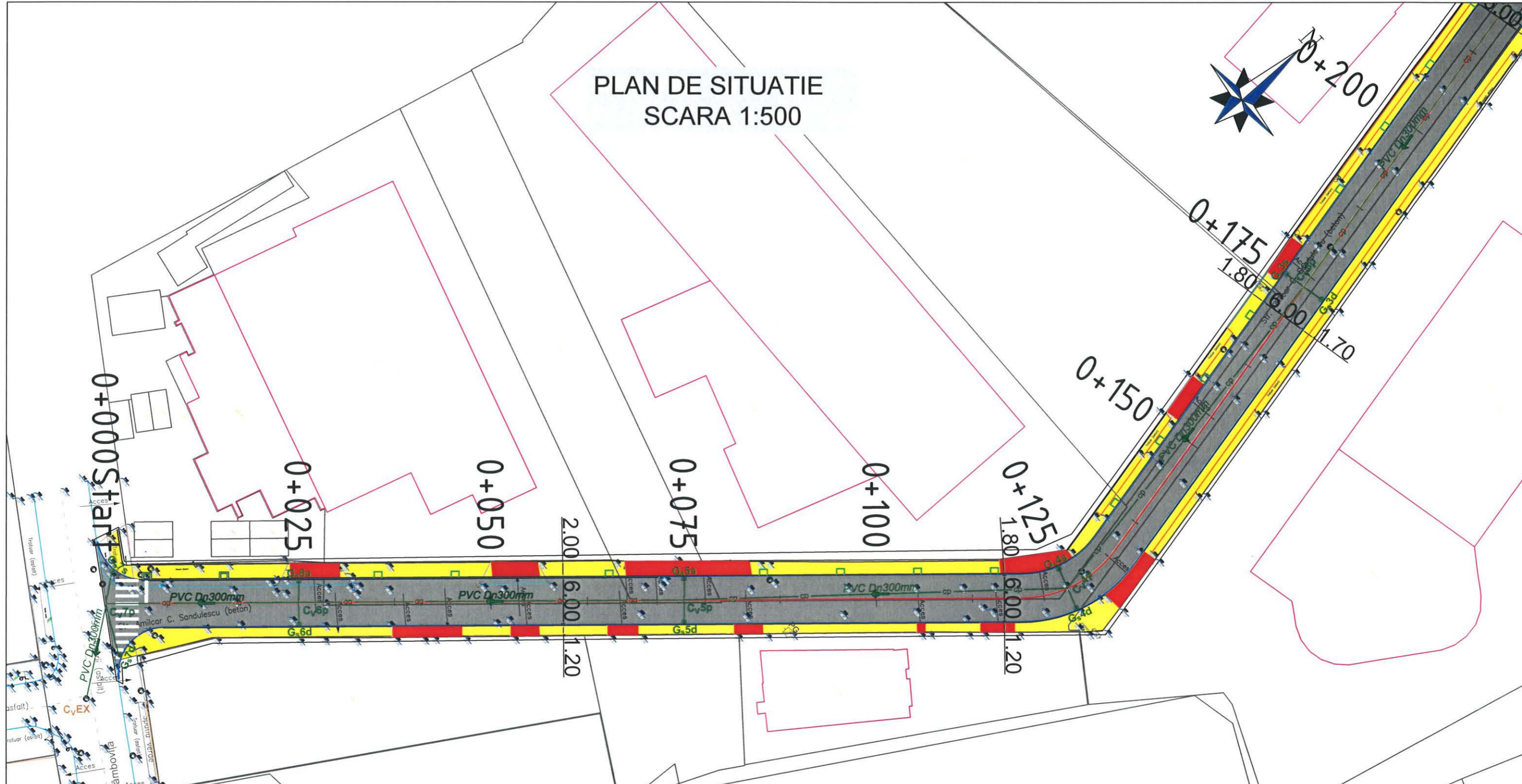



LEGENDA

-  PARTE CAROSABILA
-  TROTUARE
-  ACCESE PROPRIETATI
-  SPATIU VERDE
-  AX PROIECTAT
-  BORDURA 20X25X50
-  BORDURA 10X15X50

ASOCIEREA : S.C. WAY RESEARCH S.R.L. & 3TI PROGETTI ITALIA - INGINERIA INTEGRATA S.P.A			Beneficiar: PRIMARIA SECTORULUI 6 AL MUNICIPIULUI BUCURESTI		Proiect nr.: 112/2023	Acord cadru nr.: 86/2022
SPECIFICATIE	NUME		SEMNATURA	SCARA: 1:500	FAZA: D.A.L.I.	
MANAGER DE PROIECT	Ing. Nicusor Poiana		DATA: 2023	Titlu proiect: Servicii de elaborare expertiză tehnică și D.A.L.I. pentru obiectivul de investitii Modernizare sistem rutier Str. Amilcar C. Sandulescu		PLANSĂ NR. PS 02
PROIECTANT	Ing. Marian Anghel			Titlu plansa: PLAN DE SITUATIE		
PROIECTANT	Ing. Octavian Bacio					

PLAN DE SITUATIE SCARA 1:500

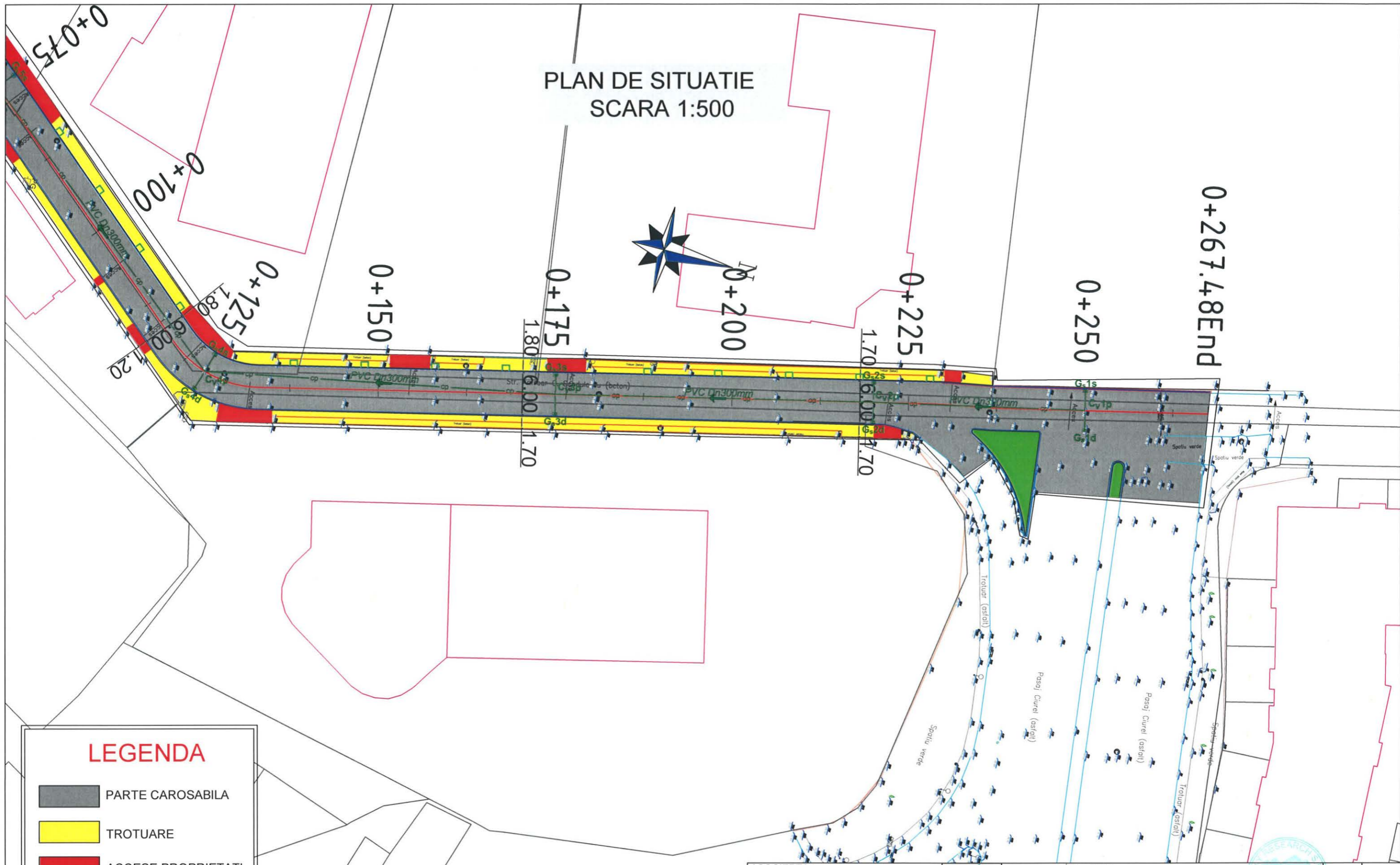



- PARTE CAROSABILA
- TROTUARE
- ACCESE PROPRIETATI
- SPATIU VERDE
- AX PROIECTAT
- BORDURA 20X25X50
- BORDURA 10X15X50

- LEGENDA:
- CĂMIN DE VIZITARE REȚEA CANALIZARE PLUVIALĂ
 - GURĂ DE SCURGERE REȚEA CANALIZARE PLUVIALĂ
 - CONDUCTĂ COLECTOR REȚEA CANALIZARE PLUVIALĂ

ASOCIEREA : S.C. WAY RESEARCH S.R.L. & 3TI PROGETTI ITALIA - INGINERIA INTEGRATA S.P.A			Beneficiar: PRIMĂRIA SECTORULUI 6 AL MUNICIPIULUI BUCUREȘTI		Proiect nr.: 112/2023	Acord cadru nr.: 86/2022
SPECIFICATIE MANAGER DE PROIECT	NUME Ing. Nicusor Pr	SEMNATURA 	SCARA: 1:500	Titlu acord cadru: Servicii de proiectare privind reabilitare, modernizare, consolidare, extindere constructie existenta si constructii noi pentru sisteme rutiere - lot 2		
PROIECTANT Ing. Marian An	PROIECTANT Ing. Octavian E	DATA: 2023	Titlu proiect: Servicii de elaborare expertiză tehnică și D.A.L.I. pentru obiectivul de investiții Modernizare sistem rutier Str. Amilcar C. Sandulescu			FAZA: D.A.L.I.
			Titlu plansa: PLAN DE SITUATIE REȚEA CANALIZARE PLUVIALĂ			PLANSĂ NR. PSC 01

PLAN DE SITUATIE
SCARA 1:500



LEGENDA

- PARTE CAROSABILA
- TROTUARE
- ACCESE PROPRIETATI
- SPATIU VERDE
- AX PROIECTAT
- BORDURA 20X25X50
- BORDURA 10X15X50

LEGENDA:

- CĂMIN DE VIZITARE REȚEA CANALIZARE PLUVIALĂ
- GURĂ DE SCURGERE REȚEA CANALIZARE PLUVIALĂ
- CONDUCTĂ COLECTOR REȚEA CANALIZARE PLUVIALĂ

ASOCIEREA :
S.C. WAY RESEARCH S.R.L. &
3TI PROGETTI ITALIA -
INGINERIA INTEGRATA S.P.A



SEMNATURA

Beneficiar:
PRIMARIA SECTORULUI 6 AL MUNICIPIULUI BUCURESTI

Proiect nr.: 112/2023
Acord cadru nr.: 86/2022

SPECIFICATIE	NUME
MANAGER DE PROIECT	Ing. Nicusor Poian
PROIECTANT	Ing. Marian Anghe
PROIECTANT	Ing. Octavian Baci

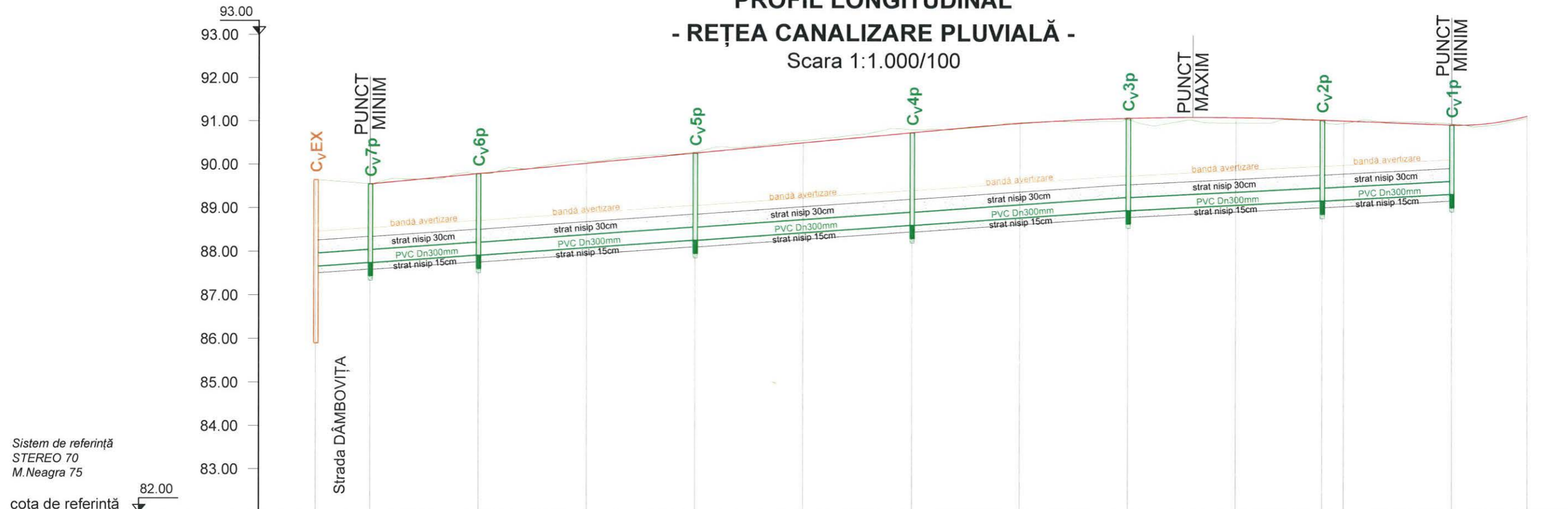
SCARA:
1:500
DATA:
2023

Titlu acord cadru: Servicii de proiectare privind reabilitare, modernizare, consolidare, extindere constructie existenta si constructii noi pentru sisteme rutiere - lot 2
Titlu proiect:
Servicii de elaborare expertiză tehnică și D.A.L.I. pentru obiectivul de investitii Modernizare sistem rutier Str. Amilcar C. Sandulescu
Titlu plansa:
**PLAN DE SITUATIE
REȚEA CANALIZARE PLUVIALĂ**

FAZA:
D.A.L.I.
PLANSĂ NR.
PSC 02

PROFIL LONGITUDINAL - REȚEA CANALIZARE PLUVIALĂ -

Scara 1:1.000/100



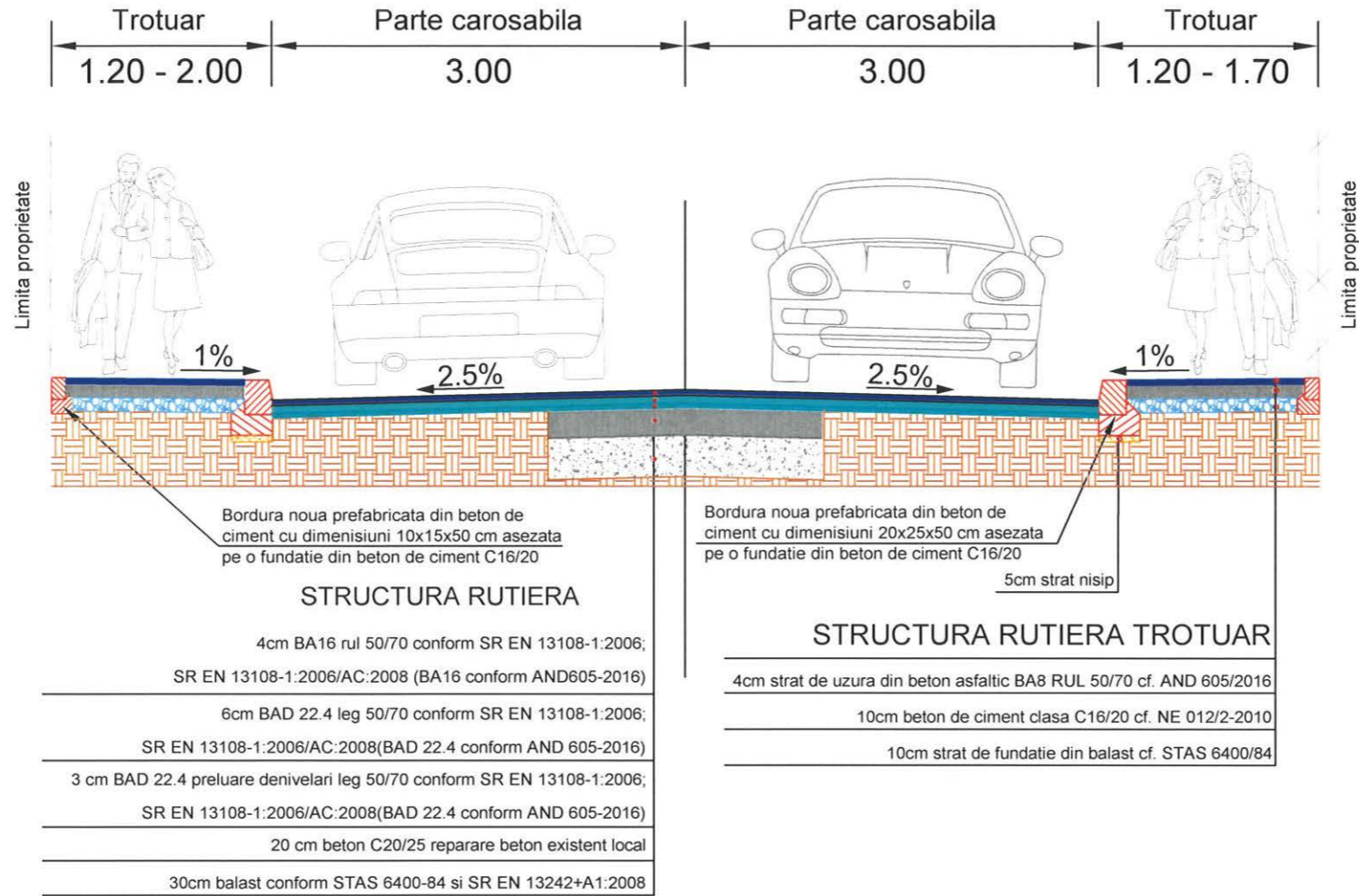
Sistem de referință
STEREO 70
M. Neagra 75

cota de referință 82.00

<u>Linie cotă proiect</u>		89.54	89.78	90.01	90.25	90.48	90.72	90.94	91.06	91.07	91.01	90.99	90.89	91.10
<u>Linie teren existent</u>		89.54	89.78	90.05	90.27	90.54	90.79	90.95	91.03	90.95	90.99	90.94	90.92	91.06
Cotă radier cămin vizitare	87.65	87.73	87.90	88.24	88.59	88.93	89.15	89.29						
Cotă săpătură cămin vizitare		87.33	87.50	87.84	88.19	88.53	88.75	88.89						
Tip conductă / Tip săpătură		PVC SN8 Dn300mm L=263m - excavație deschisă în tranșee cu sprijiniri -												
Pante și lungimi conducte		$i=0.70\%$ $L=12.60m$		$i=0.70\%$ $L=25.00m$		$i=0.70\%$ $L=50.00m$		$i=0.70\%$ $L=50.00m$		$i=0.70\%$ $L=50.00m$		$i=0.50\%$ $L=45.00m$		$i=0.50\%$ $L=30.00m$
DISTANȚA PARȚIALĂ		12.60	25.00	25.00	25.00	25.00	25.00	25.00	25.00	25.00	20.00	5.00	25.00	17.48
DISTANȚA CUMULATĂ Km		0+000	0+025	0+050	0+075	0+100	0+125	0+150	0+175	0+200	0+220	0+225	0+250	0+267.48

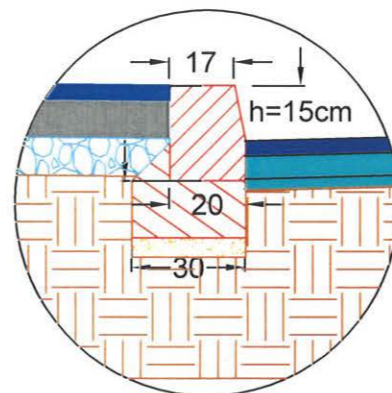
ASOCIEREA : S.C. WAY RESEARCH S.R.L. & 3TI PROGETTI ITALIA - INGINERIA INTEGRATA S.P.A			Beneficiar: PRIMĂRIA SECTORULUI 6 AL MUNICIPIULUI BUCUREȘTI	Proiect nr.: 112/2023	Acord cadru nr.: 86/2022
SPECIFICATIE	NUME	SEMNATURA	SCARA: 1:1000/100	Titlu acord cadru: Servicii de proiectare privind reabilitare, modernizare, consolidare, extindere construcție existentă și construcții noi pentru sisteme rutiere - lot 2	
MANAGER DE PROIECT	Ing. Nicusor I		DATA: 2023	Titlu proiect: Servicii de elaborare expertiză tehnică și D.A.L.I. pentru obiectivul de investiții Modernizare sistem rutier Str. Amilcar C. Sandulescu	
PROIECTANT	Ing. Marian A			Titlu planșă: PROFIL LONGITUDINAL - Strada AMILCAR C. SANDULESCU - REȚEA CANALIZARE PLUVIALĂ	
PROIECTANT	Ing. Octavian			FAZA: D.A.L.I.	
				PLANSA NR. PLO1	

PROFIL TRANSVERSAL TIP 1



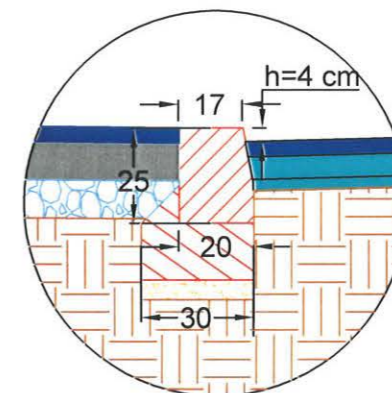
Detaliu A
Sc. 1:20

Detaliu montare bordura prefabricata 20x25x50cm noua in cale curenta



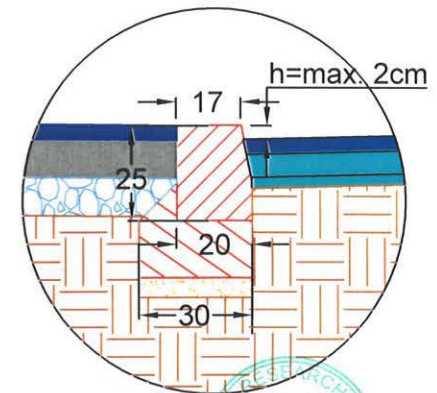
Detaliu A
Sc. 1:20

Detaliu montare bordura prefabricata 20x25x50cm noua in dreptul acceselor



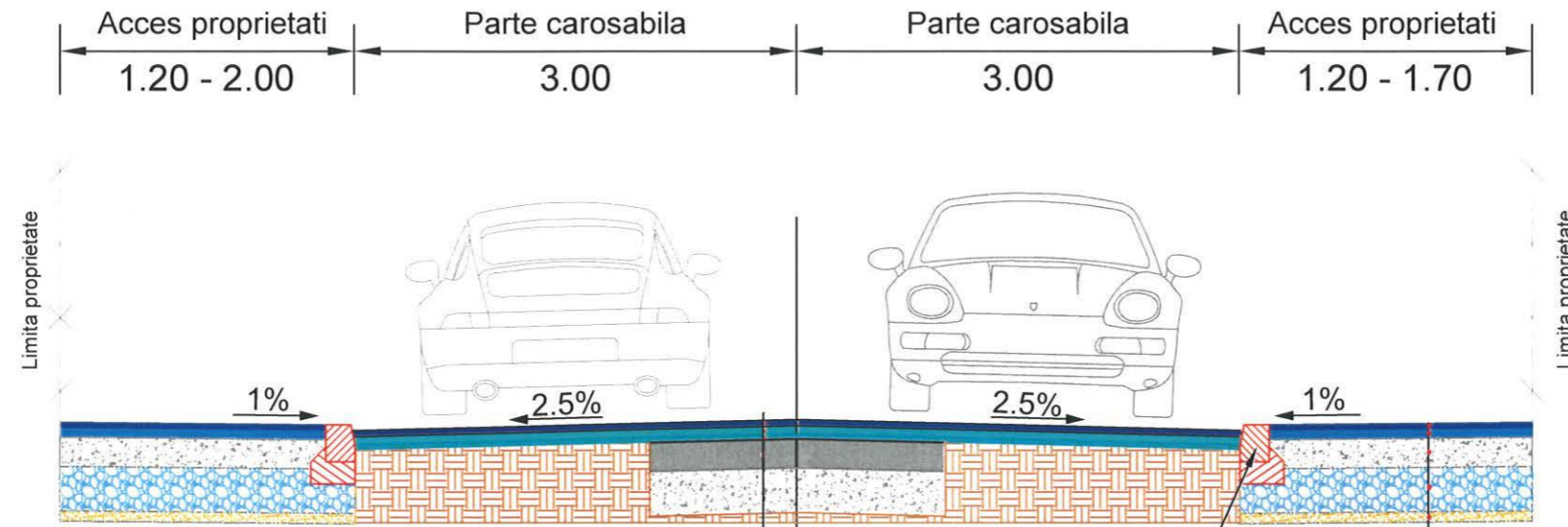
Detaliu A
Sc. 1:20

Detaliu montare bordura prefabricata 20x25x50cm noua in dreptul trecerilor de pietoni



ASOCIERIA : S.C. WAY RESEARCH S.R.L. & 3TI PROGETTI ITALIA - INGINERIA INTEGRATA S.P.A.					Beneficiar: PRIMĂRIA SECTORULUI 6 AL MUNICIPIULUI BUCUREȘTI	Proiect nr: 112/2023	Acord cadru nr: 86/2022
SPECIFICATIE MANAGER DE PROIECT	NUME Ing. Nicusor Poiana	SEMNATURA	SCARA: 1:50	Titlu acord cadru: Servicii de proiectare privind reabilitare, modernizare, consolidare, extindere constructie existenta si constructii noi pentru sisteme rutiere - lot 2		FAZA: D.A.L.I.	
PROIECTANT	Ing. Marian Anghelachi		DATA: 2023	Titlu proiect: Servicii de elaborare expertiză tehnică și D.A.L.I. pentru obiectivul de investiții Modernizare sistem rutier Str. Amilcar C. Sandulescu		PLANSA NR. PTT 1.1	
PROIECTANT	Ing. Octavian Bacioiu			Titlu plansa: PLAN TRANSVERSAL TIP STRADA AMILCAR C. SANDULESCU			

PROFIL TRANSVERSAL TIP 2



STRUCTURA RUTIERA

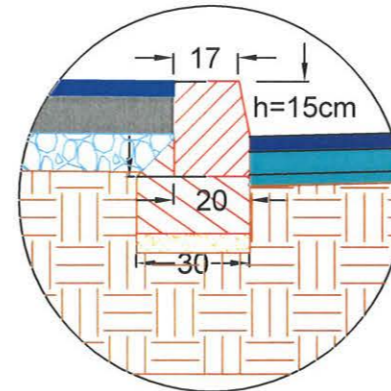
4cm BA16 rul 50/70 conform SR EN 13108-1:2006; SR EN 13108-1:2006/AC:2008 (BA16 conform AND605-2016)
6cm BAD 22.4 leg 50/70 conform SR EN 13108-1:2006; SR EN 13108-1:2006/AC:2008(BAD 22.4 conform AND 605-2016)
3 cm BAD 22.4 preluare denivelari leg 50/70 conform SR EN 13108-1:2006; SR EN 13108-1:2006/AC:2008(BAD 22.4 conform AND 605-2016)
20 cm beton C20/25 reparare beton existent local
30cm balast conform STAS 6400-84 si SR EN 13242+A1:2008

STRUCTURA RUTIERA ACESE

Strat de uzura BA16 - 4cm
Strat de legatura BAD22.4 - 6cm
Strat de piatra sparta - 20cm
Strat de balast - 30cm
Strat de nisip - 7cm

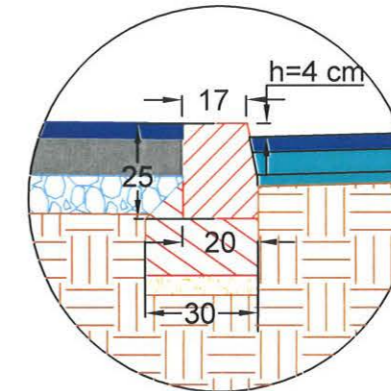
Detaliu A
Sc. 1:20

Detaliu montare bordura prefabricata 20x25x50cm noua in cale curenta



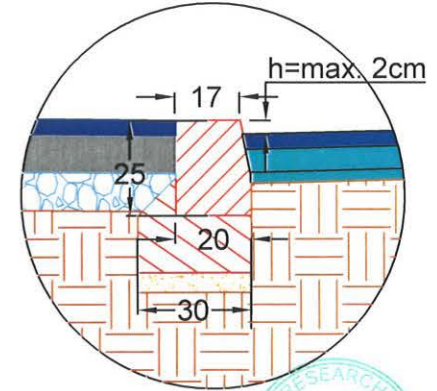
Detaliu A
Sc. 1:20

Detaliu montare bordura prefabricata 20x25x50cm noua in dreptul acceselor



Detaliu A
Sc. 1:20

Detaliu montare bordura prefabricata 20x25x50cm noua in dreptul trecerilor de pietoni



ASOCIERIA :
S.C. WAY RESEARCH S.R.L. &
3TI PROGETTI ITALIA -
INGINERIA INTEGRATA S.P.A



Beneficiar:
PRIMARIA SECTORULUI 6 AL MUNICIPIULUI BUCURESTI

Proiect nr: 112/2023	Acord cadru nr: 86/2022
-------------------------	----------------------------

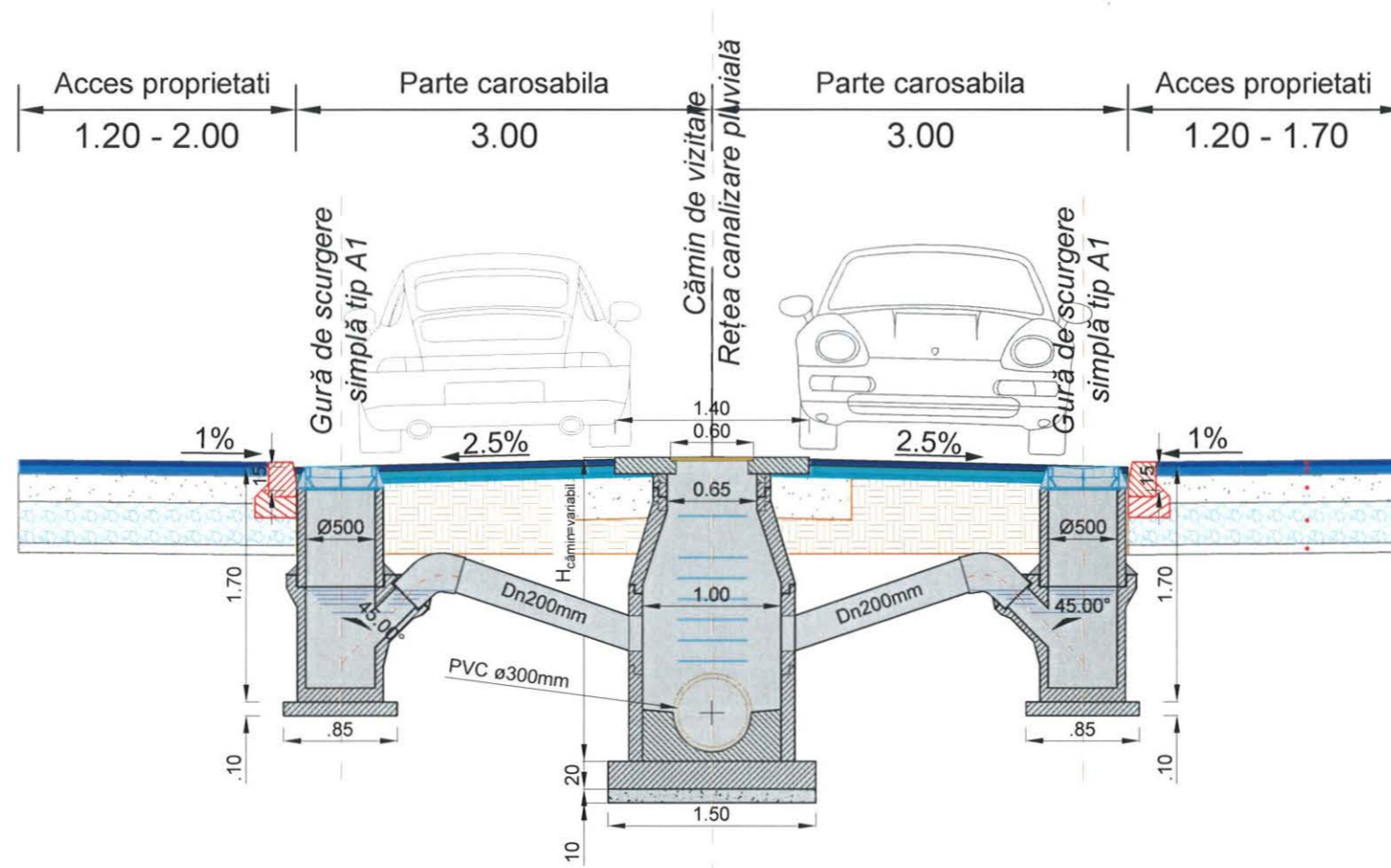
SPECIFICATIE	NUME	SEMNTURA
MANAGER DE PROIECT	Ing. Nicusor Poiana	
PROIECTANT	Ing. Marian Anghelach	
PROIECTANT	Ing. Octavian Bacioiu	

SCARA:
1:50
DATA:
2023

Titlu acord cadru: Servicii de proiectare privind reabilitare, modernizare, consolidare, extindere constructie existenta si constructii noi pentru sisteme rutiere - lot 2
Titlu proiect:
Servicii de elaborare expertiza tehnica si D.A.L.I. pentru obiectivul de investitii Modernizare sistem rutier Str. Amilcar C. Sandulescu
Titlu plansa:
PLAN TRANSVERSAL TIP STRADA AMILCAR C. SANDULESCU

FAZA:
D.A.L.I.
PLANSANR.
PTT 1.2

PROFIL TRANSVERSAL TIP 1C RETEA CANALIZARE PLUVIALA



ASOCIEREA : S.C. WAY RESEARCH S.R.L. & 3TI PROGETTI ITALIA - INGINERIA INTEGRATA S.P.A					Beneficiar: PRIMĂRIA SECTORULUI 6 AL MUNICIPIULUI BUCUREȘTI		Proiect nr: 112/2023	Acord cadru nr: 86/2022
SPECIFICATIE MANAGER DE PROIECT	NUME Ing. Nicusor Poiana	SEMNATURA	SCARA: 1:50	Titlu acord cadru: Servicii de proiectare privind reabilitare, modernizare, consolidare, extindere constructie existenta si constructii noi pentru sisteme rutiere - lot 2		FAZA: D.A.L.I.		
PROIECTANT	Ing. Marian Anghelac		DATA: 2023	Titlu proiect: Servicii de elaborare expertiză tehnică și D.A.L.I. pentru obiectivul de investitii Modernizare sistem rutier Str. Amilcar C. Sandulescu		PLANSA NR. PTT01C		
PROIECTANT	Ing. Octavian Bacioiu			Titlu plansa: PROFIL TRANSVERSAL TIP 1C - Str. AMILCAR C. SANDULESCU -				

INDICATORI TEHNICO – ECONOMICI

ai obiectivului de investiții privind aprobarea documentației tehnice, la faza DALI
și a indicatorilor tehnico - economici, aferenți obiectivului de investiții
“Modernizare sistem rutier str. Amilcar C. Săndulescu”

**Indicatori economici, respectiv valoarea totală a obiectivului de investiții, din care construcții
montaj (C+M), în conformitate cu devizul general**

	Valoare fără TVA	TVA	Valoare cu TVA
Total general	2.988.726,94 lei	565.695,88 lei	3.554.422,82 lei
Din care C+M	1.016.997,66 lei	193.229,56 lei	1.210.227,22 lei

Indicatori tehnici

Lungime drum - 267,48 ml
Suprafață parte caroabil - 1.871,40 mp
Suprafață trotuare - 608,27 mp
Accese la proprietăți - 158,00 mp

Proiectant,

S.C. WAY RESEARCH S.R.L. & 3TI PROGETTI ITALIA – INGEGNERIA INTEGRATA S.P.A.
DEVIZ GENERAL
al obiectivului de investitii

Servicii de elaborare expertiză tehnică și D.A.L.I. pentru obiectivul de investitii Modernizare sistem rutier Str. Amilcar C. Sandulescu

Nr. Crt.	Denumirea capitolelor și subcapitolelor de cheltuieli	Valoare (fără TVA)	TVA	Valoare cu TVA
		Lei	Lei	Lei
1	2	3	4	5
CAPITOLUL 1 Cheltuieli pentru obținerea și amenajarea terenului				
1.1	Obținerea terenului	1,280,800.00	243,352.00	1,524,152.00
1.2	Amenajarea terenului	0.00	0.00	0.00
1.3	Amenajări pentru protecția mediului și aducerea la starea inițială	0.00	0.00	0.00
1.4	Cheltuieli pentru relocarea/ protecția utilitatilor	0.00	0.00	0.00
Total capitol 1		1,280,800.00	243,352.00	1,524,152.00
CAPITOLUL 2 Cheltuieli pentru asigurarea utilităților necesare obiectivului de investitii				
2	Cheltuieli pentru asigurarea utilitatilor necesare obiectivului de investitii	0.00	0.00	0.00
Total capitol 2		0.00	0.00	0.00
CAPITOLUL 3 Cheltuieli pentru proiectare și asistență tehnică				
3.1	Studii	5,000.00	950.00	5,950.00
	3.1.1 Studii de teren	5,000.00	950.00	5,950.00
	3.1.2 Raport privind impactul asupra mediului	0.00	0.00	0.00
	3.1.3 Alte studii specifice	0.00	0.00	0.00
3.2	Documentatii-suport si cheltuieli pentru obtinerea de avize, acorduri si autorizatii	0.00	0.00	0.00
3.3	Expertiza tehnica	21,060.00	4,001.40	25,061.40
3.4	Certificarea performantei energetice si auditul energetic al cladirilor	0.00	0.00	0.00
3.5	Proiectare	59,938.45	11,388.31	71,326.75
	3.5.1 Tema de proiectare	0.00	0.00	0.00
	3.5.2 Studiu de fezabilitate	0.00	0.00	0.00
	3.5.3 Studiu de fezabilitate/ documentatie de avizare a lucrarilor de interventii si deviz general	24,140.00	4,586.60	28,726.60
	3.5.4 Documentatiile tehnice necesare in vederea obtinerii avizelor/ acordurilor/ autorizatiilor	6,500.00	1,235.00	7,735.00
	3.5.5 Verificarea tehnica de calitate a proiectului tehnic si a detaliilor de executie	4,000.00	760.00	4,760.00
	3.5.6 Proiect tehnic de executie	25,298.45	4,806.71	30,105.15
3.6	Organizarea procedurilor de achizitii	10,000.00	1,900.00	11,900.00
3.7	Consultanta	60,000.00	11,400.00	71,400.00
	3.7.1 Managementul de proiect pentru obiectivul de investitii	0.00	0.00	0.00
	3.7.2 Auditul financiar	0.00	0.00	0.00
3.8	Asistenta tehnica	44,459.53	8,447.31	52,906.85
	3.8.1 Asistenta tehnica din partea proiectantului	7,589.53	1,442.01	9,031.55
	3.8.1.1 Pe perioada de executie a lucrarilor	6,071.63	1,153.61	7,225.24
	3.8.1.2 Pentru participarea proiectantului la fazele incluse in programul de control al lucrarilor de executie, avizat de catre Inspectoratul de Stat in Constructii	1,517.91	288.40	1,806.31
	3.8.2 Dirigentie de santier	32,870.00	6,245.30	39,115.30
	3.8.3 Coordonator în materie de securitate și sănătate - conform Hotărârii Guvernului nr. 300/2006, cu modificările și completările ulterioare	4,000.00	760.00	4,760.00
Total capitol 3		200,457.98	38,087.02	238,545.00

CAPITOLUL 4 Cheltuieli pentru investiția de bază				
4.1	Construcții și instalații	1,011,937.97	192,268.22	1,204,206.19
4.1.1	Carosabil, trotuar, accese și scurgerea apelor	1,011,937.97	192,268.22	1,204,206.19
4.2	Montaj utilaje, echipamente tehnologice și functionale	0.00	0.00	0.00
4.3	Utilaje, echipamente tehnologice și functionale care necesita montaj	0.00	0.00	0.00
4.4	Utilaje, echipamente tehnologice și functionale care nu necesita montaj și echipamente de transport	0.00	0.00	0.00
4.5	Dotări	0.00	0.00	0.00
4.6	Active necorporale	0.00	0.00	0.00
Total capitol 4		1,011,937.97	192,268.22	1,204,206.19
CAPITOLUL 5 Alte cheltuieli				
5.1	Organizare de șantier	8,095.50	1,538.15	9,633.65
	5.1.1 Lucrări de construcții și instalații aferente organizării de șantier	5,059.69	961.34	6,021.03
	5.1.2 Cheltuieli conexe organizării șantierului	3,035.81	576.80	3,612.62
5.2	Comisioane, cote, taxe, costul creditului	11,380.20	0.00	11,380.20
	5.2.1 Comisiunile și dobânzile aferente creditului bancii finanțatoare (0% * 1 + 2 + 3 + 4 + 5.1)	0.00	0.00	0.00
	5.2.2 Cota aferentă I.S.C. pentru controlul calității lucrărilor de construcții (0,5% * C+M)	5,084.99	0.00	5,084.99
	5.2.3 Cota aferentă I.S.C. pentru controlul statului în amenajarea teritoriului, urbanism și pentru autorizarea lucrărilor de construcții (0,1% * C+M)	1,210.23	0.00	1,210.23
	5.2.4 Cota aferentă Casei Sociale a Constructorilor - C.S.C (0,5% * C+M)	5,084.99	0.00	5,084.99
	5.2.5 Taxe pentru acorduri, avize și autorizația de construire/ desființare	0.00	0.00	0.00
5.3	Cheltuieli diverse și neprevăzute (5% * 1.2 + 1.3 + 1.4 + 2 + 3.5+3.8 + 4)	55,816.80	10,605.19	66,421.99
5.4	Cheltuieli pentru informare și publicitate	5,000.00	950.00	5,950.00
Total capitol 5		80,292.51	13,093.34	93,385.84
CAPITOLUL 6 Cheltuieli pentru probe tehnologice și teste				
6.1	Pregătirea personalului de exploatare	0.00	0.00	0.00
6.2	Probe tehnologice și teste	0.00	0.00	0.00
Total capitol 6		0.00	0.00	0.00
CAPITOLUL 7 Cheltuieli aferente marjei de buget și pentru constituirea rezervei de implementare pentru ajustarea de preț				
7.1	Cheltuieli aferente marjei de buget 25% din (1.2 + 1.3 + 1.4 + 2 + 3.1 + 3.2 + 3.3 + 3.5 + 3.7 + 3.8 + 4 + 5.1.1)	296,598.91	56,353.79	352,952.71
7.2	Cheltuieli pentru constituirea rezervei de implementare pentru ajustarea de preț	118,639.56	22,541.52	141,181.08
Total capitol 7		415,238.48	78,895.31	494,133.79
TOTAL GENERAL		2,988,726.94	565,695.88	3,554,422.82
din care C+M (1.2 + 1.3 + 1.4 + 2 + 4.1 + 4.2 + 5.1.1)		1,016,997.66	193,229.56	1,210,227.22

Proiectant,

S.C. WAY RESEARCH S.R.L. & 3TI PROGETTI ITALIA – INGEGNERIA INTEGRATA S.P.A.

Servicii de elaborare expertiză tehnică și D.A.L.I. pentru obiectivul de investiții Modernizare sistem rutier Str. Amilcar C. Sandulescu

DEVIZUL obiectului

Nr. crt.	Denumirea capitolelor și subcapitolelor de cheltuieli	Valoare (fără TVA)	TVA	Valoare cu TVA
		Lei	Lei	Lei
1.00	2.00	3.00	4.00	5.00
Cap. 4 - Cheltuieli pentru investitia de baza				
4.10	Constructii si instalatii	1,011,937.97	192,268.22	1,204,206.19
4.1.1	Carosabil, trotuar, accese si scurgerea apelor	1,011,937.97	192,268.22	1,204,206.19
TOTAL I - subcap. 4.1		1,011,937.97	192,268.22	1,204,206.19
4.20	Montaj utilaje, echipamente tehnologice si functionale	0.00	0.00	0.00
TOTAL II - subcap. 4.2		0.00	0.00	0.00
4.30	Utilaje, echipamente tehnologice si functionale care necesita montaj	0.00	0.00	0.00
4.40	Utilaje, echipamente tehnologice si functionale care nu necesita montaj și echipamente de transport	0.00	0.00	0.00
4.50	Dotări	0.00	0.00	0.00
4.60	Active necorporale	0.00	0.00	0.00
TOTAL III - subcap. 4.3 + 4.4 + 4.5 + 4.6		0.00	0.00	0.00
Total deviz pe obiect (Total I + Total II + Total III)		1,011,937.97	192,268.22	1,204,206.19

Proiectant

PREȘEDINTE DE ȘEDINȚĂ,
Marius Ionel Ungureanu

